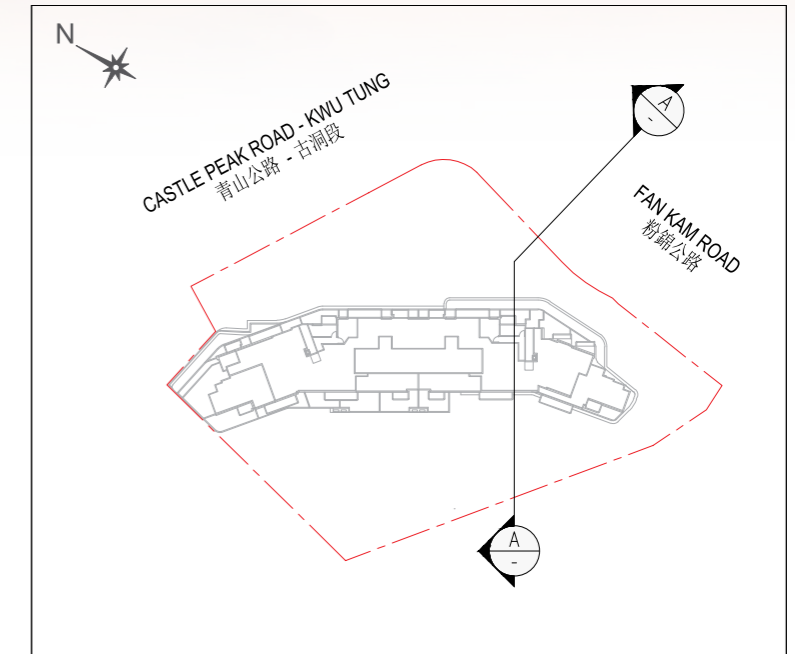


橫截面圖 Cross Section Plan A-A

TOP ROOF	頂層天台
UPPER ROOF	上層天台
INTERMEDIATE ROOF	中層天台
ROOF	天台
38/F	38樓
37/F	37樓
36/F	36樓
35/F	35樓
33/F	33樓
32/F	32樓
31/F	31樓
30/F	30樓
29/F	29樓
28/F	28樓
27/F	27樓
26/F	26樓
25/F	25樓
23/F	23樓
22/F	22樓
21/F	21樓
20/F	20樓
19/F	19樓
18/F	18樓
17/F	17樓
16/F	16樓
15/F	15樓
12/F	12樓
11/F	11樓
10/F	10樓
9/F	9樓
8/F	8樓
7/F	7樓
6/F	6樓
5/F	5樓
3/F	3樓
2/F	2樓
1/F	1樓
G/F	地下
B/F	地庫



索引圖 Key Plan



備註：

1. (▽) 表示香港主水平基準以上高度 (米)。
2. — — 虛線代表該建築物之最低住宅樓層水平。
3. 毗連建築物的一段粉錦公路為香港主水平基準以上10.47至10.82米。
4. 毗連建築物的一段行車道及緊急車輛通道為香港主水平基準以上11.15至11.275米。


Notes:

1. (▽) denotes height (in metre) above Hong Kong Principal Datum.
2. — — Dotted line denotes the level of the lowest residential floor of the building.
3. The part of Fan Kam Road adjacent to the building is 10.47 to 10.82 metres above the Hong Kong Principal Datum (HKPD).
4. The part of Driveway/ Emergency Vehicular Access (E.V.A.) adjacent to the building is 11.15 to 11.275 metres above the Hong Kong Principal Datum (HKPD).

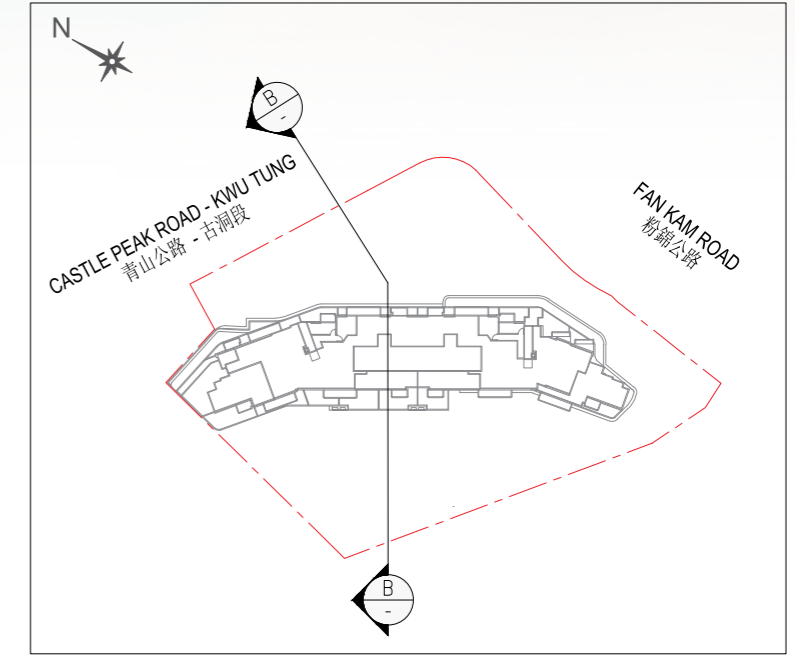
18 發展項目中的建築物的橫截面圖 CROSS-SECTION PLAN OF BUILDING IN THE DEVELOPMENT

橫截面圖 Cross Section Plan B-B

TOP ROOF	頂層天台
UPPER ROOF	上層天台
INTERMEDIATE ROOF	中層天台
ROOF	天台
38/F	38樓
37/F	37樓
36/F	36樓
35/F	35樓
33/F	33樓
32/F	32樓
31/F	31樓
30/F	30樓
29/F	29樓
28/F	28樓
27/F	27樓
26/F	26樓
25/F	25樓
23/F	23樓
22/F	22樓
21/F	21樓
20/F	20樓
19/F	19樓
18/F	18樓
17/F	17樓
16/F	16樓
15/F	15樓
12/F	12樓
11/F	11樓
10/F	10樓
9/F	9樓
8/F	8樓
7/F	7樓
6/F	6樓
5/F	5樓
3/F	3樓
2/F	2樓
1/F	1樓
G/F	地下
B/F	地庫



索引圖 Key Plan



備註：

1. (▽) 表示香港主水平基準以上高度 (米)。
2. — — 虛線代表該建築物之最低住宅樓層水平。
3. 毗連建築物的一段青山公路-古洞段為香港主水平基準以上10.24至10.82米。

Notes:

1. (▽) denotes height (in metre) above Hong Kong Principal Datum.
2. — — Dotted line denotes the level of the lowest residential floor of the building.
3. The part of Castle Peak Road - Kwu Tung adjacent to the building is 10.24 to 10.82 metres above the Hong Kong Principal Datum (HKPD).