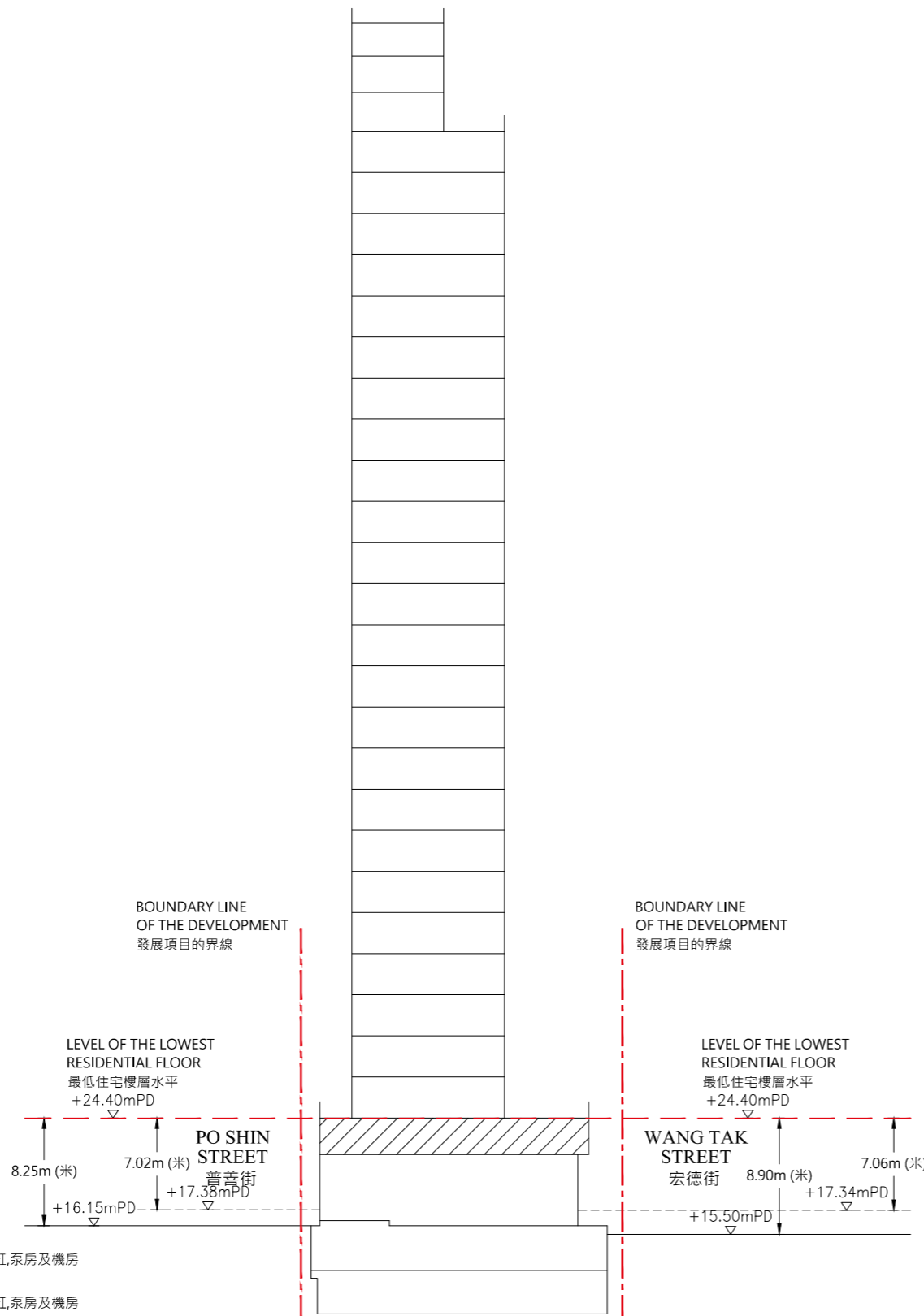
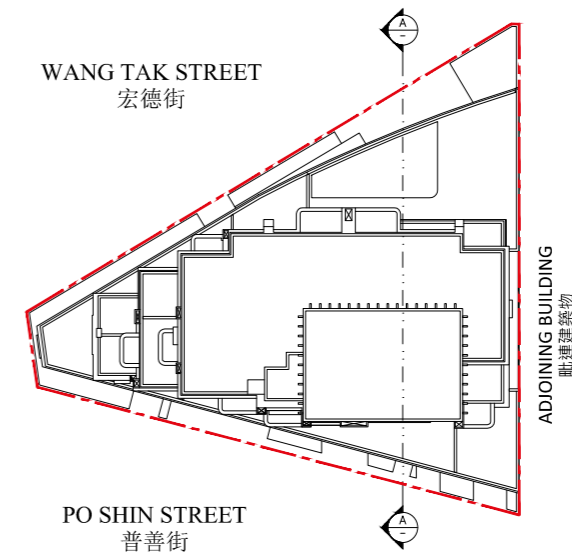


橫截面圖 A-A
Cross-Section Plan A-A

頂層天台	TOP ROOF
天台二層	2nd UPPER ROOF
天台一層	1st UPPER ROOF
天台	ROOF
28/F	28樓 RESIDENTIAL FLATS 住宅單位
27/F	27樓 RESIDENTIAL FLATS 住宅單位
26/F	26樓 RESIDENTIAL FLATS 住宅單位
25/F	25樓 RESIDENTIAL FLATS 住宅單位
23/F	23樓 RESIDENTIAL FLATS 住宅單位
22/F	22樓 RESIDENTIAL FLATS 住宅單位
21/F	21樓 RESIDENTIAL FLATS 住宅單位
20/F	20樓 RESIDENTIAL FLATS 住宅單位
19/F	19樓 RESIDENTIAL FLATS 住宅單位
18/F	18樓 RESIDENTIAL FLATS 住宅單位
17/F	17樓 RESIDENTIAL FLATS 住宅單位
16/F	16樓 RESIDENTIAL FLATS 住宅單位
15/F	15樓 RESIDENTIAL FLATS 住宅單位
12/F	12樓 RESIDENTIAL FLATS 住宅單位
11/F	11樓 RESIDENTIAL FLATS 住宅單位
10/F	10樓 RESIDENTIAL FLATS 住宅單位
9/F	9樓 RESIDENTIAL FLATS 住宅單位
8/F	8樓 RESIDENTIAL FLATS 住宅單位
7/F	7樓 RESIDENTIAL FLATS 住宅單位
6/F	6樓 RESIDENTIAL FLATS 住宅單位
5/F	5樓 RESIDENTIAL FLATS 住宅單位
3/F	3樓 RESIDENTIAL FLATS 住宅單位
2/F	2樓 RESIDENTIAL FLATS 住宅單位
1/F	1樓 RECREATIONAL FACILITIES 住宅康樂設施 RESIDENTIAL FLATS 住宅單位
	TRANSFER PLATE 結構轉換層
G/F	地下 CARPARK ENTRANCE 停車場入口 RESIDENTIAL ENTRANCE 住宅入口
B1/F	地庫一層 CARPARK 停車場
	WATER TANK, PUMP ROOM & PLANT ROOM 水缸, 泵房及機房
B2/F	地庫二層 CARPARK 停車場
	WATER TANK, PUMP ROOM & PLANT ROOM 水缸, 泵房及機房



索引圖
Key Plan



發展項目的界線
Boundary Line of the Development

備註:


- ▽ 代表香港主水平基準以上的高度 (米)。
- 虛線代表建築物之最低住宅樓層水平。
- mPD - 香港主水平基準以上的高度 (以米為單位)。
- 毗連建築物的一段普善街為香港主水平基準以上 16.15 米至 17.38 米。
- 毗連建築物的一段宏德街為香港主水平基準以上 15.50 米至 17.34 米。

Notes:

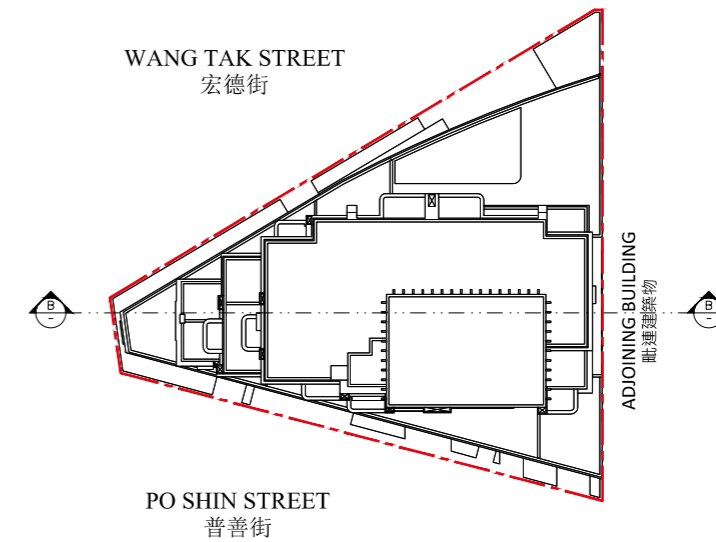
- ▽ Denotes height (in metres) above the Hong Kong Principal Datum.
- Red dotted line denotes the lowest residential floor.
- mPD - Height in metres above the Hong Kong Principal Datum (mPD).
- The part of Po Shin Street adjacent to the building is 16.15 to 17.38 metres above the Hong Kong Principal Datum.
- The part of Wang Tak Street adjacent to the building is 15.50 to 17.34 metres above the Hong Kong Principal Datum.

橫截面圖 B-B
Cross-Section Plan B-B

頂層天台	TOP ROOF
天台二層	2nd UPPER ROOF
天台一層	1st UPPER ROOF
天台	ROOF
28/F	28樓 RESIDENTIAL FLATS 住宅單位
27/F	27樓 RESIDENTIAL FLATS 住宅單位
26/F	26樓 RESIDENTIAL FLATS 住宅單位
25/F	25樓 RESIDENTIAL FLATS 住宅單位
23/F	23樓 RESIDENTIAL FLATS 住宅單位
22/F	22樓 RESIDENTIAL FLATS 住宅單位
21/F	21樓 RESIDENTIAL FLATS 住宅單位
20/F	20樓 RESIDENTIAL FLATS 住宅單位
19/F	19樓 RESIDENTIAL FLATS 住宅單位
18/F	18樓 RESIDENTIAL FLATS 住宅單位
17/F	17樓 RESIDENTIAL FLATS 住宅單位
16/F	16樓 RESIDENTIAL FLATS 住宅單位
15/F	15樓 RESIDENTIAL FLATS 住宅單位
12/F	12樓 RESIDENTIAL FLATS 住宅單位
11/F	11樓 RESIDENTIAL FLATS 住宅單位
10/F	10樓 RESIDENTIAL FLATS 住宅單位
9/F	9樓 RESIDENTIAL FLATS 住宅單位
8/F	8樓 RESIDENTIAL FLATS 住宅單位
7/F	7樓 RESIDENTIAL FLATS 住宅單位
6/F	6樓 RESIDENTIAL FLATS 住宅單位
5/F	5樓 RESIDENTIAL FLATS 住宅單位
3/F	3樓 RESIDENTIAL FLATS 住宅單位
2/F	2樓 RESIDENTIAL FLATS 住宅單位
1/F	1樓 RECREATIONAL FACILITIES 住宅康樂設施 RESIDENTIAL FLATS 住宅單位
	TRANSFER PLATE 結構轉換層
G/F	地下 CARPARK ENTRANCE 停車場入口 RESIDENTIAL ENTRANCE 住宅入口
B1/F	地庫一層 CARPARK 停車場 WATER TANK, PUMP ROOM & PLANT ROOM 水缸, 泵房及機房
B2/F	地庫二層 CARPARK 停車場 WATER TANK, PUMP ROOM & PLANT ROOM 水缸, 泵房及機房



索引圖
Key Plan



發展項目的界線
Boundary Line of the Development

備註:

- ▽ 代表香港主水平基準以上的高度 (米)。
- 虛線代表建築物之最低住宅樓層水平。
- mPD - 香港主水平基準以上的高度 (以米為單位)。
- 毗連建築物的一段普善街 / 宏德街為香港主水平基準以上 17.34 米至 17.38 米。

Notes:

- ▽ Denotes height (in metres) above the Hong Kong Principal Datum.
- Red dotted line denotes the lowest residential floor.
- mPD - Height in metres above the Hong Kong Principal Datum (mPD).
- The part of Po Shin Street / Wang Tak Street adjacent to the building is 17.34 to 17.38 metres above the Hong Kong Principal Datum.