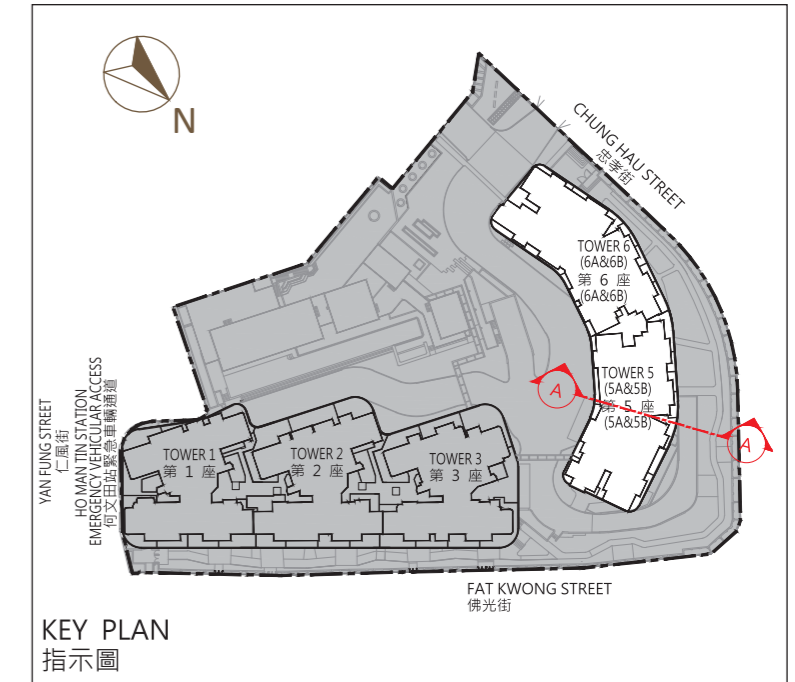



19 CROSS-SECTION PLAN OF BUILDING IN THE PHASE II OF THE DEVELOPMENT

期數中的建築物的橫截面圖

Cross-section Plan A-A
橫截面圖A-A



Notation
圖例

- B.L.----- Boundary of Phase II of the Development
發展項目第II期的界線
- Dotted line denotes the level of the lowest residential floor (HKPD).
虛線為最低住宅樓層水平。
- ▽ Denotes height (in metres) above the Hong Kong Principal Datum.
代表香港主水平基準以上的高度(米)。

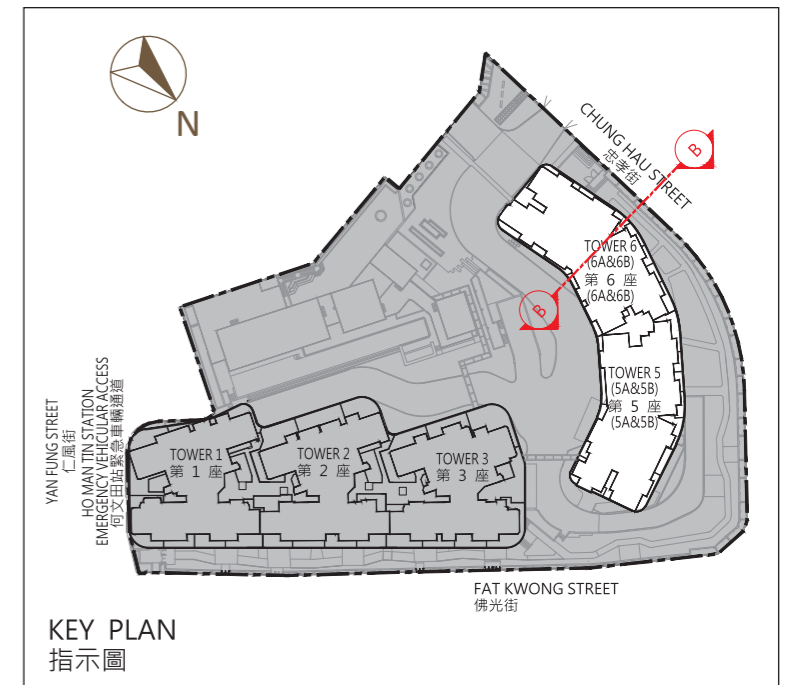

Notes :
備註 :

- The part of Chung Hau Street adjacent to the building is 45.185 meters to 45.272 metres above the Hong Kong Principal Datum (HKPD).
- 毗連建築物的一段忠孝街為香港主水平基準以上45.185米至45.272米。

19 CROSS-SECTION PLAN OF BUILDING IN THE PHASE II OF THE DEVELOPMENT

期數中的建築物的橫截面圖

Cross-section Plan B-B
橫截面圖B-B



Notation
圖例

- B.L. ——— Boundary of Phase II of the Development
發展項目第II期的界線
- Dotted line denotes the level of the lowest residential floor (HKPD).
虛線為最低住宅樓層水平。
- ▽ Denotes height (in metres) above the Hong Kong Principal Datum.
代表香港主水平基準以上的高度(米)。

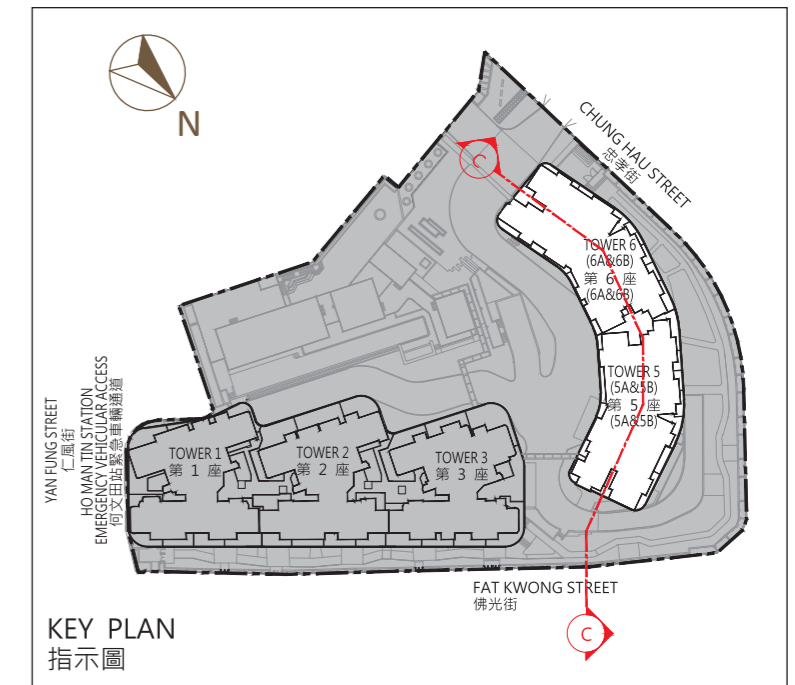
Notes :
備註 :

- The part of Chung Hau Street adjacent to the building is 42.96 meters to 45.272 metres above the Hong Kong Principal Datum (HKPD).
- 毗連建築物的一段忠孝街為香港主水平基準以上42.96米至45.272米。

19 CROSS-SECTION PLAN OF BUILDING IN THE PHASE 期數中的建築物的橫截面圖

Cross-section Plan C-C
橫截面圖C-C

Tower 6 (6A & 6B) 第6座 (6A及6B)			Tower 5 (5A & 5B) 第5座 (5A及5B)		
頂層天台 TOP ROOF			頂層天台 TOP ROOF		
PRIVATE ROOF 私人天台	UPPER ROOF 上層天台 天台 ROOF	PRIVATE ROOF 私人天台	PRIVATE ROOF 私人天台	UPPER ROOF 上層天台 天台 ROOF	PRIVATE ROOF 私人天台
	28/F 住宅單位 RESIDENTIAL UNITS			28/F 住宅單位 RESIDENTIAL UNITS	
	27/F 住宅單位 RESIDENTIAL UNITS			27/F 住宅單位 RESIDENTIAL UNITS	
	26/F 住宅單位 RESIDENTIAL UNITS			26/F 住宅單位 RESIDENTIAL UNITS	
	25/F 住宅單位 RESIDENTIAL UNITS			25/F 住宅單位 RESIDENTIAL UNITS	
	23/F 住宅單位 RESIDENTIAL UNITS			23/F 住宅單位 RESIDENTIAL UNITS	
	22/F 住宅單位 RESIDENTIAL UNITS			22/F 住宅單位 RESIDENTIAL UNITS	
	21/F 住宅單位 RESIDENTIAL UNITS			21/F 住宅單位 RESIDENTIAL UNITS	
	20/F 住宅單位 RESIDENTIAL UNITS			20/F 住宅單位 RESIDENTIAL UNITS	
	19/F 住宅單位 RESIDENTIAL UNITS			19/F 住宅單位 RESIDENTIAL UNITS	
	18/F 住宅單位 RESIDENTIAL UNITS			18/F 住宅單位 RESIDENTIAL UNITS	
	17/F 住宅單位 RESIDENTIAL UNITS			17/F 住宅單位 RESIDENTIAL UNITS	
	16/F 住宅單位 RESIDENTIAL UNITS			16/F 住宅單位 RESIDENTIAL UNITS	
	15/F 住宅單位 RESIDENTIAL UNITS			15/F 住宅單位 RESIDENTIAL UNITS	
	12/F 住宅單位 RESIDENTIAL UNITS			12/F 住宅單位 RESIDENTIAL UNITS	
	11/F 住宅單位 RESIDENTIAL UNITS			11/F 住宅單位 RESIDENTIAL UNITS	
	10/F 住宅單位 RESIDENTIAL UNITS			10/F 住宅單位 RESIDENTIAL UNITS	
	9/F 住宅單位 RESIDENTIAL UNITS			9/F 住宅單位 RESIDENTIAL UNITS	
	8/F 住宅單位 RESIDENTIAL UNITS			8/F 住宅單位 RESIDENTIAL UNITS	
	7/F 住宅單位 RESIDENTIAL UNITS			7/F 住宅單位 RESIDENTIAL UNITS	
	6/F 住宅單位 RESIDENTIAL UNITS			6/F 住宅單位 RESIDENTIAL UNITS	
	5/F 住宅單位 RESIDENTIAL UNITS			5/F 住宅單位 RESIDENTIAL UNITS	
	3/F 住宅單位 RESIDENTIAL UNITS			3/F 住宅單位 RESIDENTIAL UNITS	
COMMON FLAT ROOF 公共平台	2/F 住宅單位 RESIDENTIAL UNITS	COMMON FLAT ROOF 公共平台	COMMON FLAT ROOF 公共平台	2/F 住宅單位 RESIDENTIAL UNITS	COMMON FLAT ROOF 公共平台
	1/F 住宅單位 RESIDENTIAL UNITS			1/F 住宅單位 RESIDENTIAL UNITS	
轉換層 TRANSFER PLATE					
PHASE IIA OF THE DEVELOPMENT 發展項目第IIA期	G/F RESIDENTIAL ENTRANCE LOBBY 地下住宅入口大堂	PHASE IIA OF THE DEVELOPMENT 發展項目第IIA期	G/F RESIDENTIAL ENTRANCE LOBBY 地下住宅入口	PHASE IIA OF THE DEVELOPMENT 發展項目第IIA期	
LG1/F PHASE IIA OF THE DEVELOPMENT 低層地下1樓 發展項目第IIA期					
LG2/F PHASE IIA OF THE DEVELOPMENT 低層地下2樓 發展項目第IIA期					



Notation
圖例

- - - Dotted line denotes the level of the lowest residential floor (HKPD).
虛線為最低住宅樓層水平。
- ▽ Denotes height (in metres) above the Hong Kong Principal Datum.
代表香港主水平基準以上的高度(米)。

Notes :
備註 :

- The part of Fat Kwong Street adjacent to the building is 41.10meters to 44.391 metres above the Hong Kong Principal Datum (HKPD).
- 毗連建築物的一段佛光街為香港主水平基準以上41.10米至44.391米。

