19 CROSS-SECTION PLAN OF BUILDING IN THE DEVELOPMENT
發展項目中的建築物的橫截面圖

Villa 1
1號洋房

Cross-Section Plan 1-1
橫截面圖 1-1

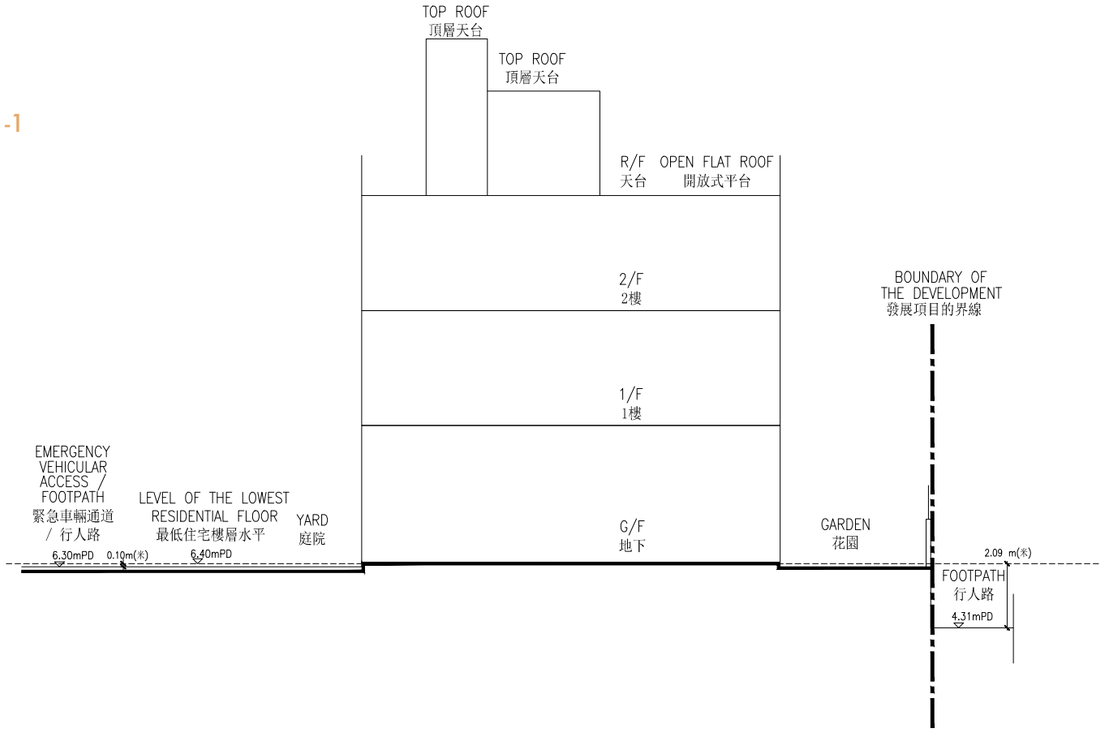

Villa 2
2號洋房

Cross-Section Plan 2-2
橫截面圖 2-2

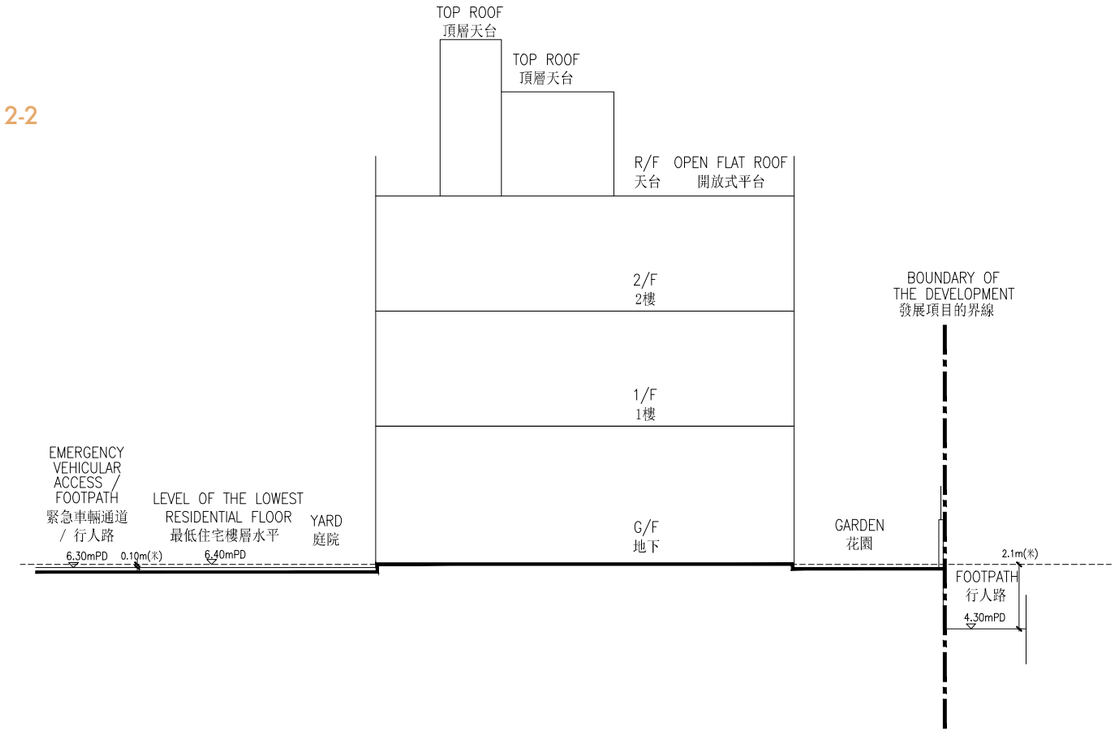

Key Plan
索引圖

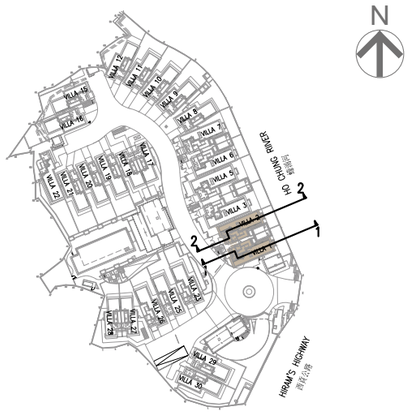

The part of Emergency Vehicular Access / Footpath adjacent to Villa 1 is 6.30 metres above the Hong Kong Principal Datum.

毗連1號洋房的一段緊急車輛通道 / 行人路為香港主水平基準以上6.30米。

The part of footpath adjacent to Villa 1 is 4.31 metres above the Hong Kong Principal Datum.

毗連1號洋房的一段行人路為香港主水平基準以上4.31米。

The part of Emergency Vehicular Access / Footpath adjacent to Villa 2 is 6.30 metres above the Hong Kong Principal Datum.

毗連2號洋房的一段緊急車輛通道 / 行人路為香港主水平基準以上6.30米。

The part of footpath adjacent to Villa 2 is 4.30 metres above the Hong Kong Principal Datum.

毗連2號洋房的一段行人路為香港主水平基準以上4.30米。

Notes:

1. Dotted line (----) denotes the lowest residential floor of the building.
2. (▽) denotes height (in metre) above Hong Kong Principal Datum.

備註 :

1. 虛線 (----) 為該建築物最底住宅樓層水平。
2. (▽) 表示香港主水平基準以上高度(米)。

19 CROSS-SECTION PLAN OF BUILDING IN THE DEVELOPMENT
發展項目中的建築物的橫截面圖

Villa 3
3號洋房

Cross-Section Plan 3-3
橫截面圖 3-3

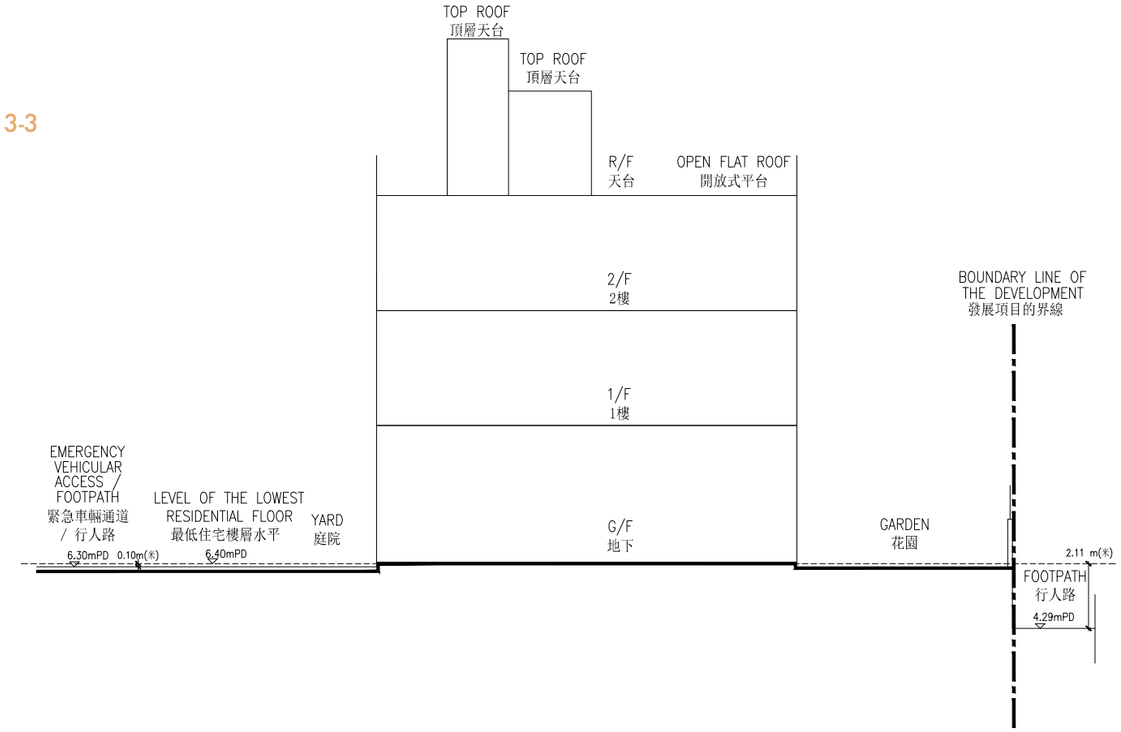

Villa 5
5號洋房

Cross-Section Plan 5-5
橫截面圖 5-5

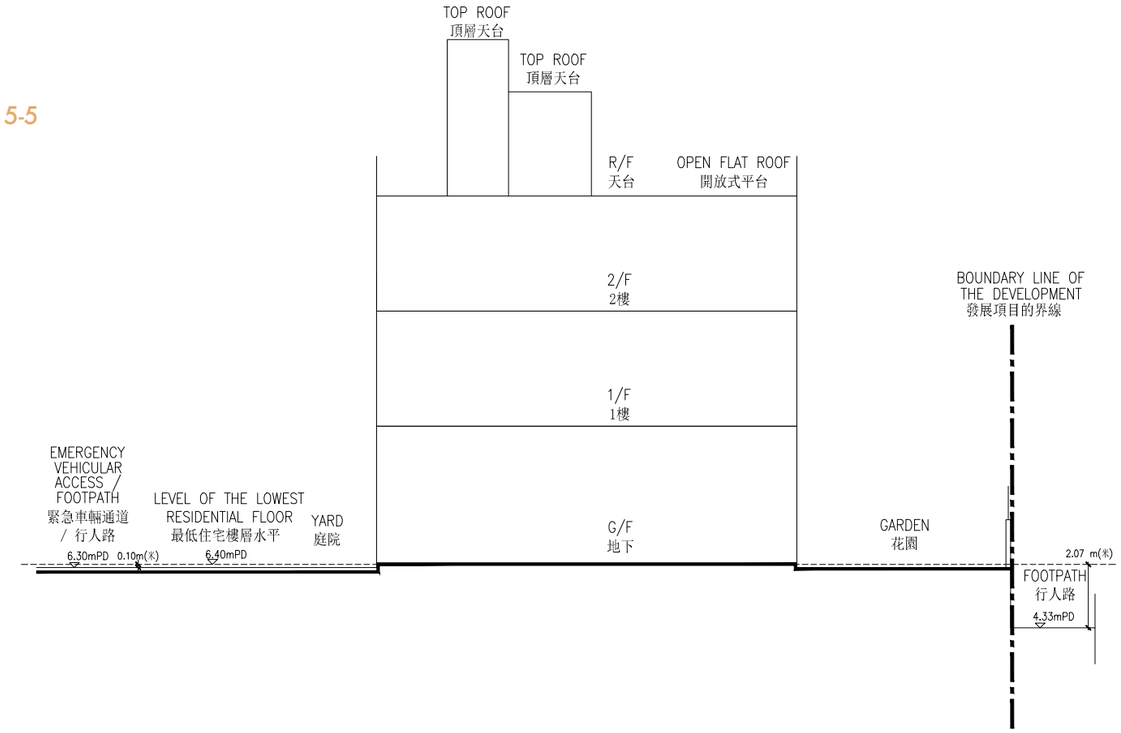

Key Plan
索引圖

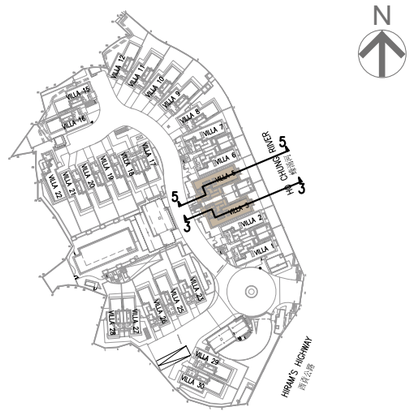

The part of Emergency Vehicular Access / Footpath adjacent to Villa 3 is 6.30 metres above the Hong Kong Principal Datum.

毗連3號洋房的一段緊急車輛通道 / 行人路為香港主水平基準以上6.30米。

The part of footpath adjacent to Villa 3 is 4.29 metres above the Hong Kong Principal Datum.

毗連3號洋房的一段行人路為香港主水平基準以上4.29米。

The part of Emergency Vehicular Access / Footpath adjacent to Villa 5 is 6.30 metres above the Hong Kong Principal Datum.

毗連5號洋房的一段緊急車輛通道 / 行人路為香港主水平基準以上6.30米。

The part of footpath adjacent to Villa 5 is 4.33 metres above the Hong Kong Principal Datum.

毗連5號洋房的一段行人路為香港主水平基準以上4.33米。

Notes:

1. Dotted line (----) denotes the lowest residential floor of the building.
2. (▽) denotes height (in metre) above Hong Kong Principal Datum.

備註 :

1. 虛線 (----) 為該建築物最底住宅樓層水平。
2. (▽) 表示香港主水平基準以上高度(米)。

19 CROSS-SECTION PLAN OF BUILDING IN THE DEVELOPMENT
發展項目中的建築物的橫截面圖

Villa 6
6號洋房

Cross-Section Plan 6-6
橫截面圖 6-6

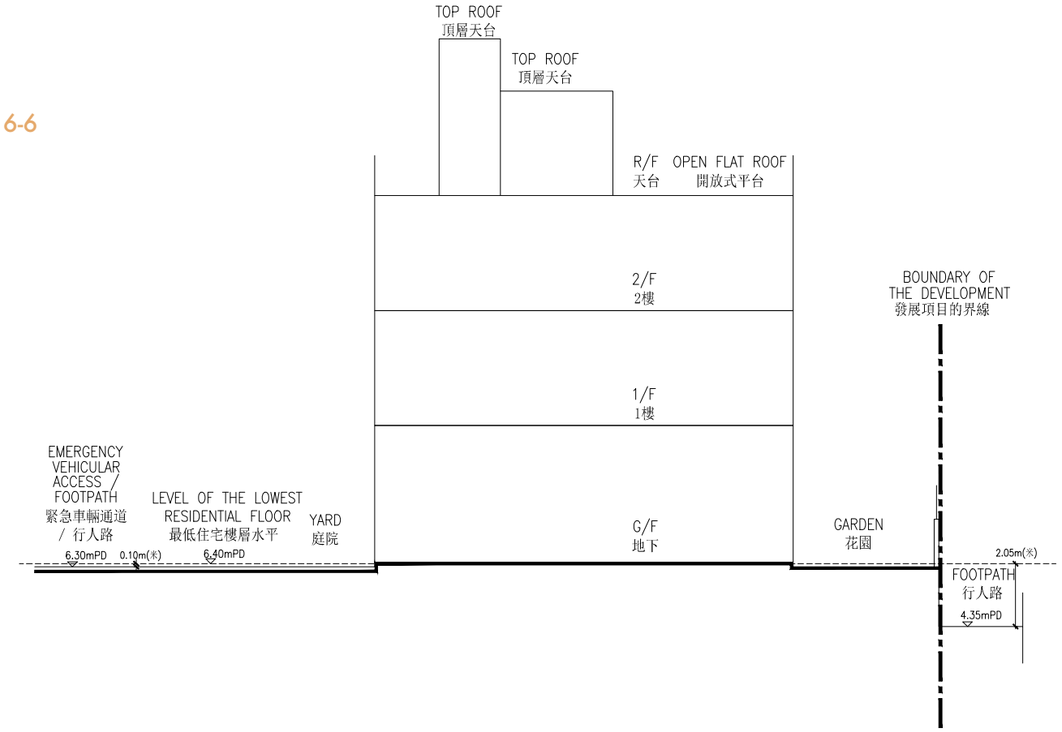

Villa 7
7號洋房

Cross-Section Plan 7-7
橫截面圖 7-7

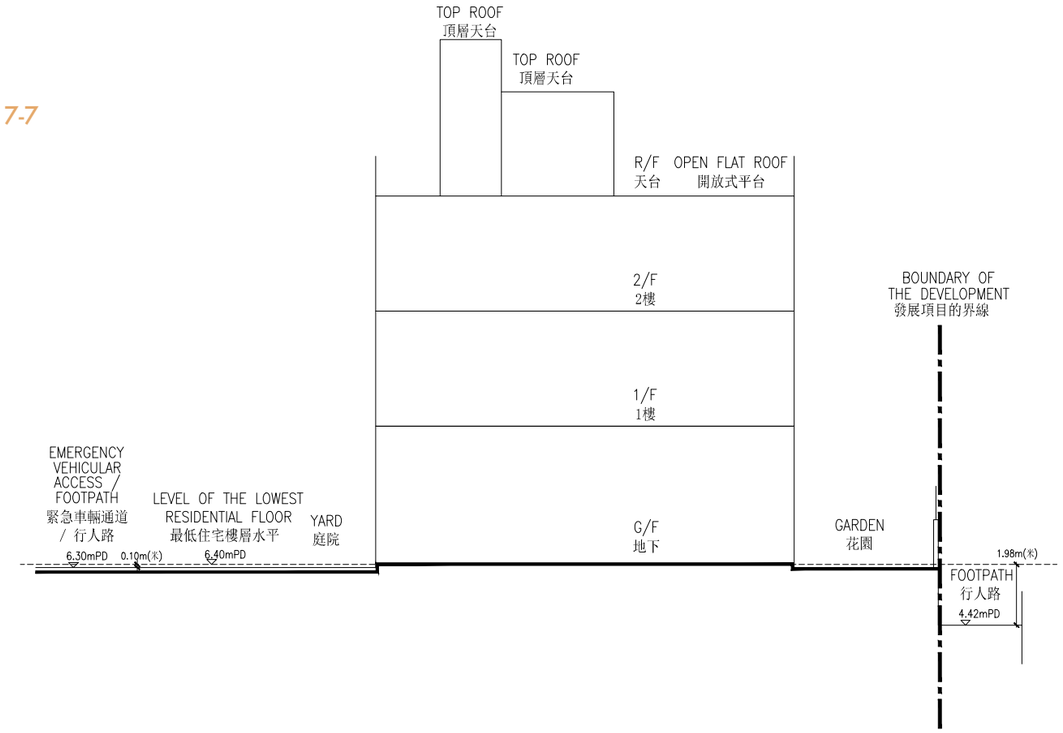

Key Plan
索引圖

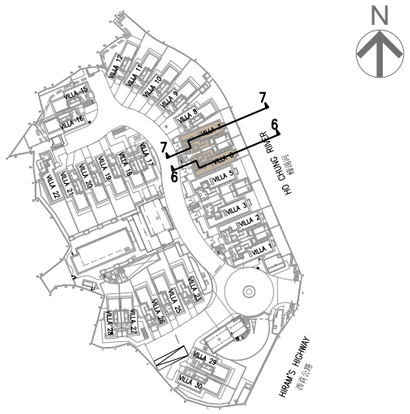

The part of Emergency Vehicular Access / Footpath adjacent to Villa 6 is 6.30 metres above the Hong Kong Principal Datum.

毗連6號洋房的一段緊急車輛通道 / 行人路為香港主水平基準以上6.30米。

The part of footpath adjacent to Villa 6 is 4.35 metres above the Hong Kong Principal Datum.

毗連6號洋房的一段行人路為香港主水平基準以上4.35米。

The part of Emergency Vehicular Access / Footpath adjacent to Villa 7 is 6.30 metres above the Hong Kong Principal Datum.

毗連7號洋房的一段緊急車輛通道 / 行人路為香港主水平基準以上6.30米。

The part of footpath adjacent to Villa 7 is 4.42 metres above the Hong Kong Principal Datum.

毗連7號洋房的一段行人路為香港主水平基準以上4.42米。

Notes:

1. Dotted line (----) denotes the lowest residential floor of the building.
2. (▽) denotes height (in metre) above Hong Kong Principal Datum.

備註 :

1. 虛線 (----) 為該建築物最底住宅樓層水平。
2. (▽) 表示香港主水平基準以上高度(米)。

19 CROSS-SECTION PLAN OF BUILDING IN THE DEVELOPMENT
發展項目中的建築物的橫截面圖

Villa 8
8號洋房

Cross-Section Plan 8-8
橫截面圖 8-8

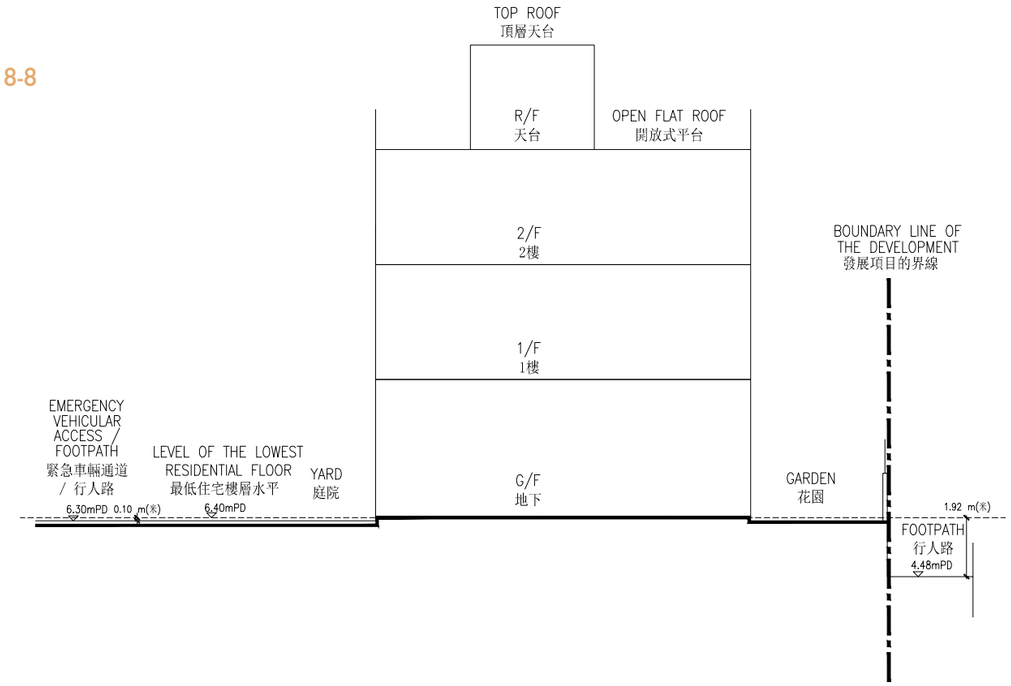

Villa 9
9號洋房

Cross-Section Plan 9-9
橫截面圖 9-9

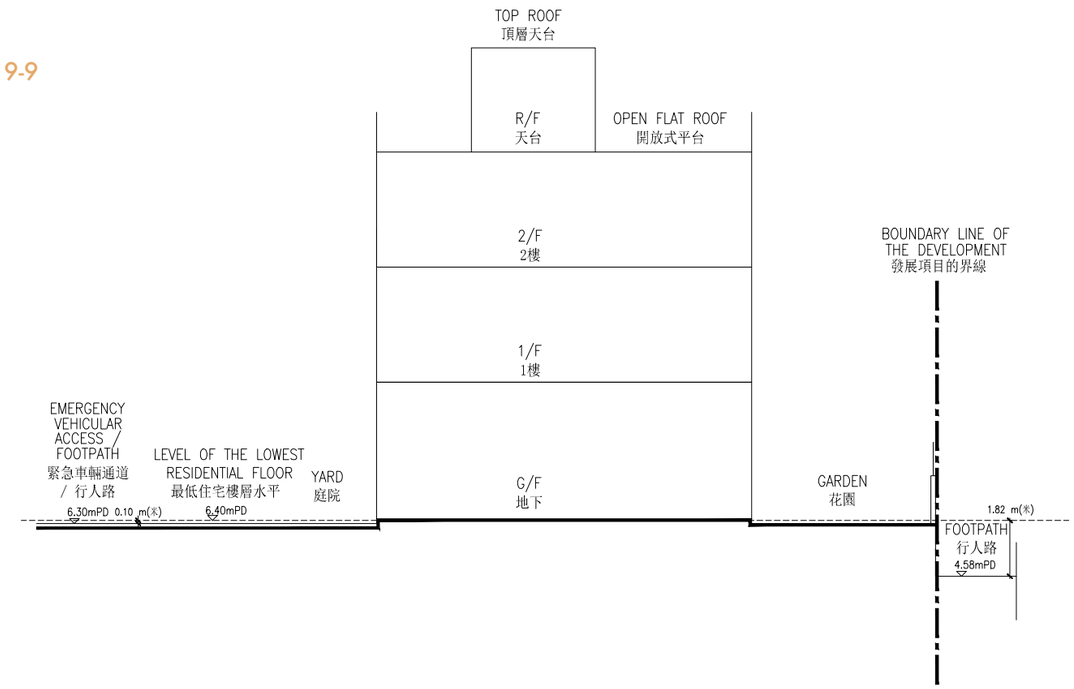

Key Plan
索引圖

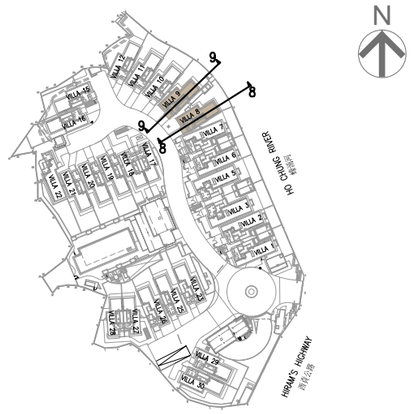

The part of Emergency Vehicular Access / Footpath adjacent to Villa 8 is 6.30 metres above the Hong Kong Principal Datum.

毗連8號洋房的一段緊急車輛通道 / 行人路為香港主水平基準以上6.30米。

The part of footpath adjacent to Villa 8 is 4.48 metres above the Hong Kong Principal Datum.

毗連8號洋房的一段行人路為香港主水平基準以上4.48米。

The part of Emergency Vehicular Access / Footpath adjacent to Villa 9 is 6.30 metres above the Hong Kong Principal Datum.

毗連9號洋房的一段緊急車輛通道 / 行人路為香港主水平基準以上6.30米。

The part of footpath adjacent to Villa 9 is 4.58 metres above the Hong Kong Principal Datum.

毗連9號洋房的一段行人路為香港主水平基準以上4.58米。

Notes:

1. Dotted line (----) denotes the lowest residential floor of the building.
2. (▽) denotes height (in metre) above Hong Kong Principal Datum.

備註 :

1. 虛線 (----) 為該建築物最底住宅樓層水平。
2. (▽) 表示香港主水平基準以上高度(米)。

19 CROSS-SECTION PLAN OF BUILDING IN THE DEVELOPMENT
發展項目中的建築物的橫截面圖

Villa 10
10號洋房

Cross-Section Plan 10-10
橫截面圖 10-10

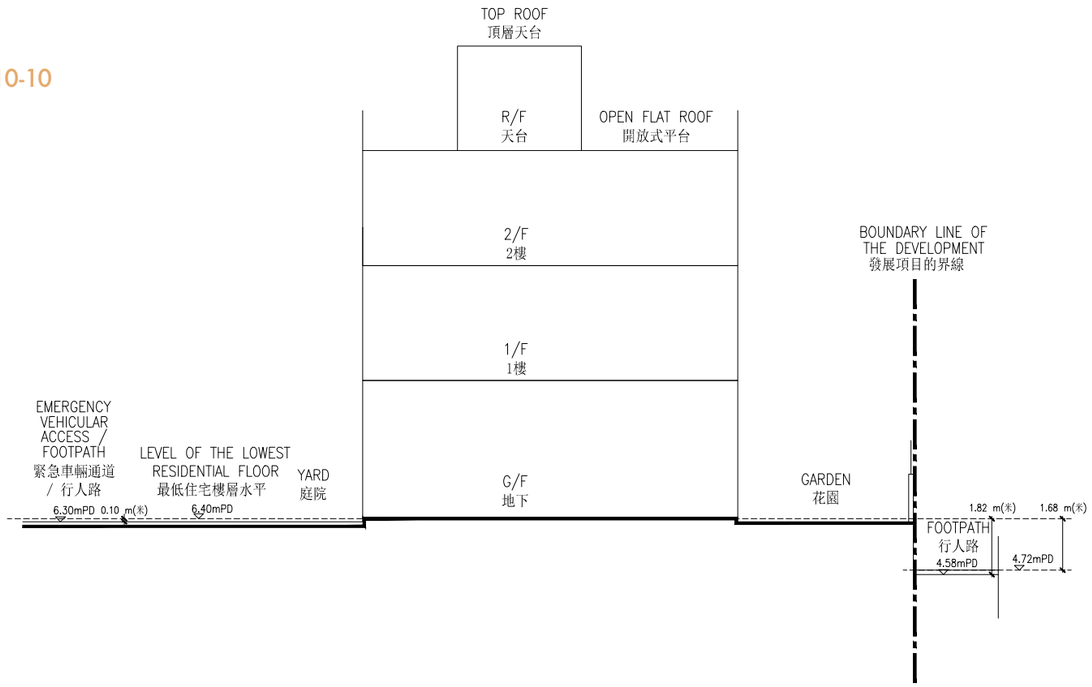

Villa 11
11號洋房

Cross-Section Plan 11-11
橫截面圖 11-11

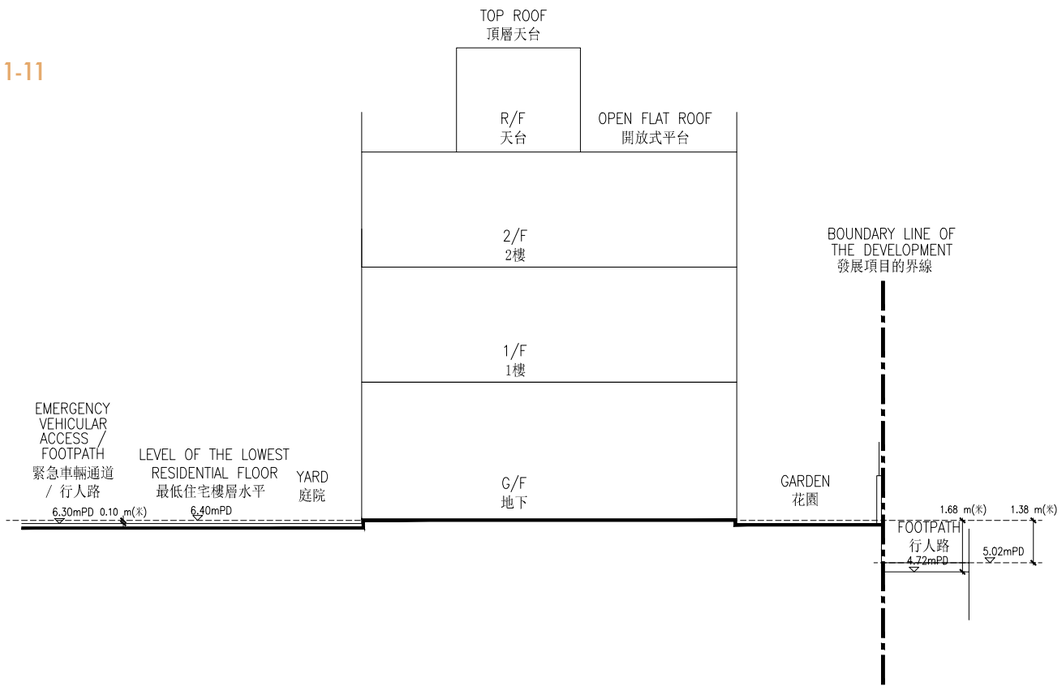

Key Plan
索引圖

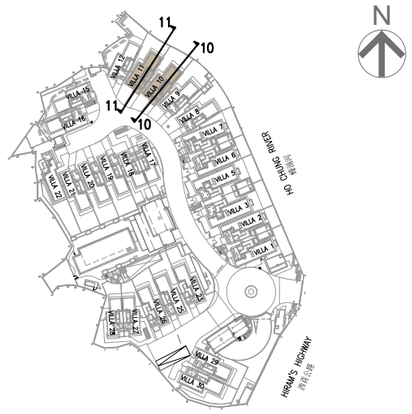

The part of Emergency Vehicular Access / Footpath adjacent to Villa 10 is 6.30 metres above the Hong Kong Principal Datum.

毗連10號洋房的一段緊急車輛通道 / 行人路為香港主水平基準以上6.30米。

The part of footpath adjacent to Villa 10 is 4.58 metres to 4.72 metres above the Hong Kong Principal Datum.

毗連10號洋房的一段行人路為香港主水平基準以上4.58米至4.72米。

The part of Emergency Vehicular Access / Footpath adjacent to Villa 11 is 6.30 metres above the Hong Kong Principal Datum.

毗連11號洋房的一段緊急車輛通道 / 行人路為香港主水平基準以上6.30米。

The part of footpath adjacent to Villa 11 is 4.72 metres to 5.02 metres above the Hong Kong Principal Datum.

毗連11號洋房的一段行人路為香港主水平基準以上4.72米至5.02米。

Notes:

1. Dotted line (----) denotes the lowest residential floor of the building.
2. (▽) denotes height (in metre) above Hong Kong Principal Datum.

備註 :

1. 虛線 (----) 為該建築物最底住宅樓層水平。
2. (▽) 表示香港主水平基準以上高度(米)。

19 CROSS-SECTION PLAN OF BUILDING IN THE DEVELOPMENT
發展項目中的建築物的橫截面圖

Villa 12
12號洋房

Cross-Section Plan 12-12
橫截面圖 12-12

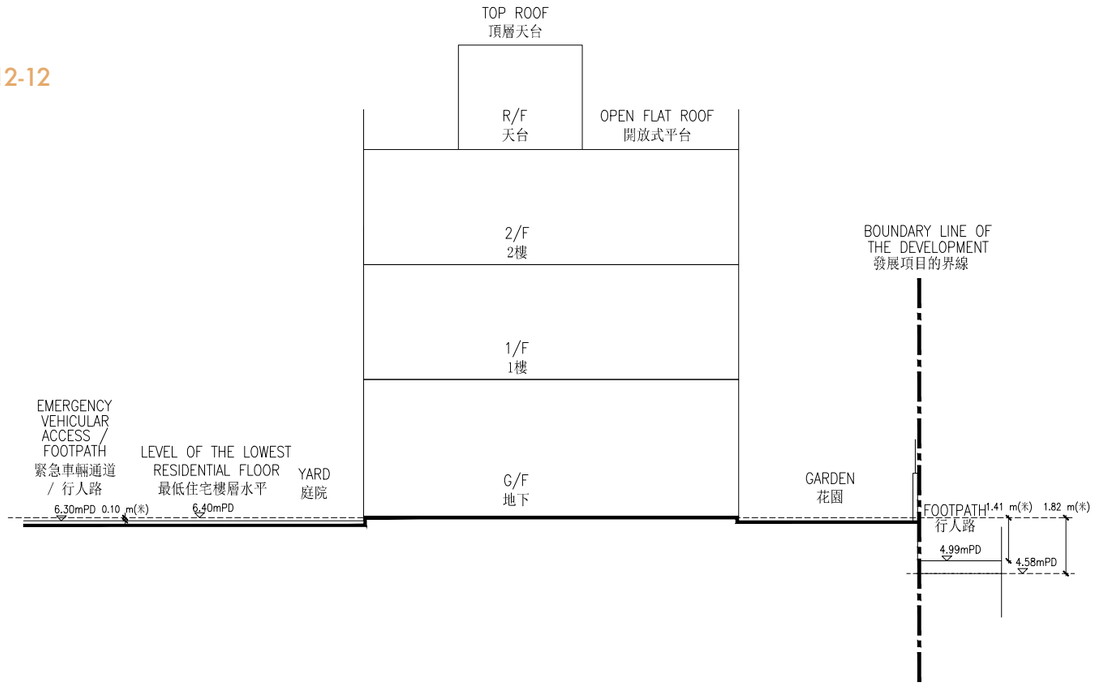

Villa 15
15號洋房

Cross-Section Plan 15-15
橫截面圖 15-15

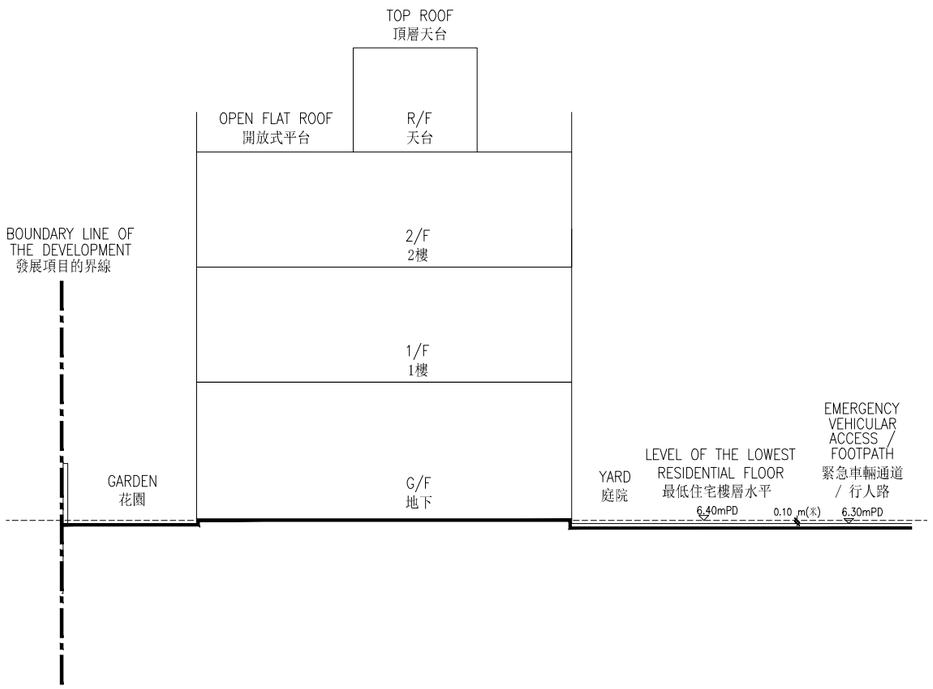

Key Plan
索引圖

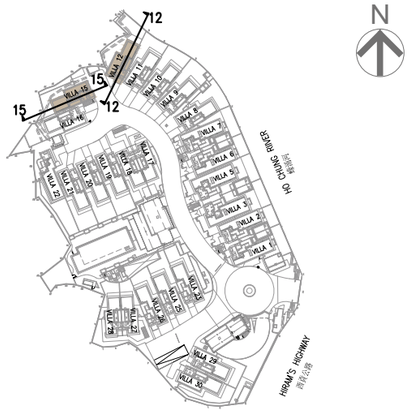

The part of Emergency Vehicular Access / Footpath adjacent to Villa 12 is 6.30 metres above the Hong Kong Principal Datum.

毗連12號洋房的一段緊急車輛通道 / 行人路為香港主水平基準以上6.30米。

The part of footpath adjacent to Villa 12 is 4.58 metres to 4.99 metres above the Hong Kong Principal Datum.

毗連12號洋房的一段行人路為香港主水平基準以上4.58米至4.99米。

The part of Emergency Vehicular Access / Footpath adjacent to Villa 15 is 6.30 metres above the Hong Kong Principal Datum.

毗連15號洋房的一段緊急車輛通道 / 行人路為香港主水平基準以上6.30米。

Notes:

1. Dotted line (----) denotes the lowest residential floor of the building.
2. (▽) denotes height (in metre) above Hong Kong Principal Datum.

備註 :

1. 虛線 (----) 為該建築物最底住宅樓層水平。
2. (▽) 表示香港主水平基準以上高度(米)。

19 CROSS-SECTION PLAN OF BUILDING IN THE DEVELOPMENT
發展項目中的建築物的橫截面圖

Villa 16
16號洋房

Cross-Section Plan 16-16
橫截面圖 16-16

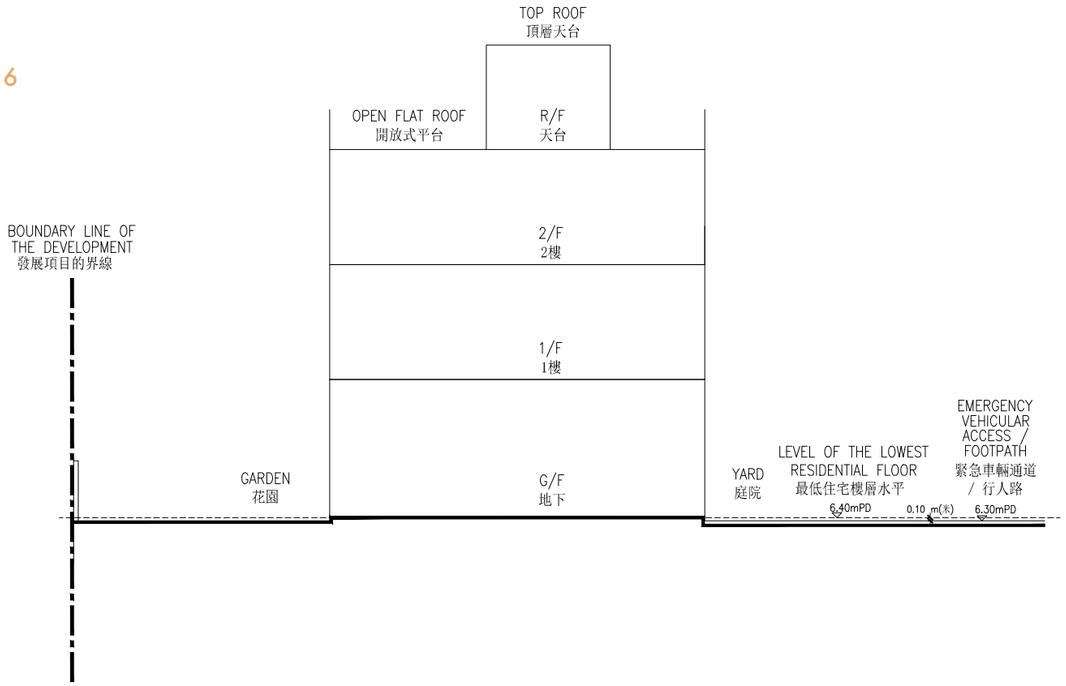

Villa 17
17號洋房

Cross-Section Plan 17-17
橫截面圖 17-17

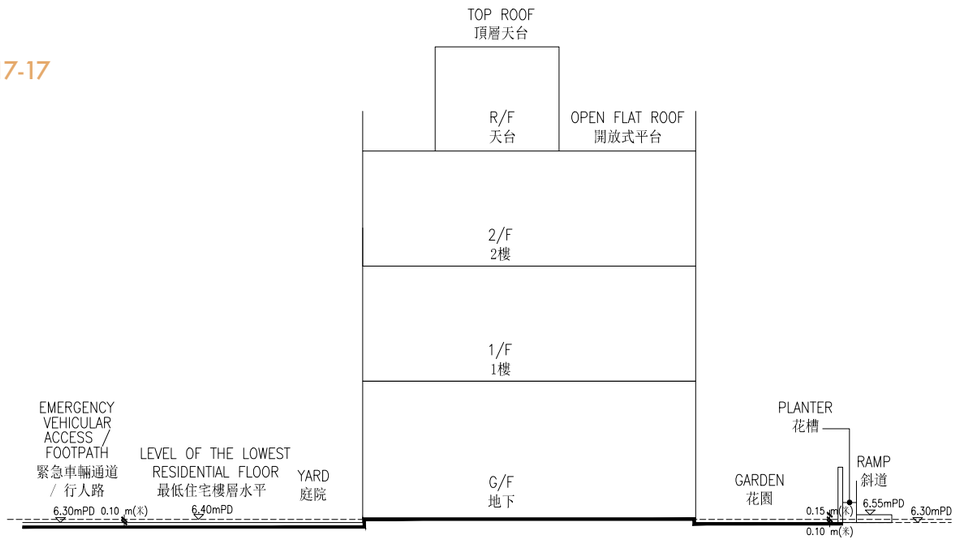

Key Plan
索引圖

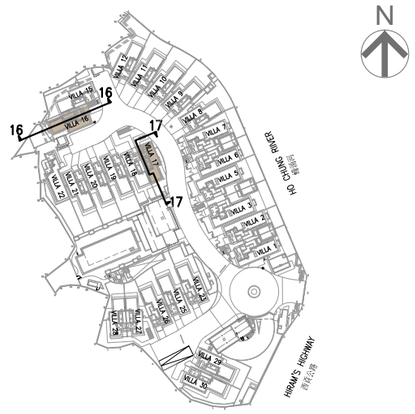

The part of Emergency Vehicular Access / Footpath adjacent to Villa 16 is 6.30 metres above the Hong Kong Principal Datum.

毗連16號洋房的一段緊急車輛通道 / 行人路為香港主水平基準以上6.30米。

The part of Emergency Vehicular Access / Footpath adjacent to Villa 17 is 6.30 metres above the Hong Kong Principal Datum.

毗連17號洋房的一段緊急車輛通道 / 行人路為香港主水平基準以上6.30米。

The part of ramp adjacent to Villa 17 is 6.30 metres to 6.55 metres above the Hong Kong Principal Datum.

毗連17號洋房的一段斜道為香港主水平基準以上6.30米至6.55米。

Notes:

1. Dotted line (----) denotes the lowest residential floor of the building.
2. (▽) denotes height (in metre) above Hong Kong Principal Datum.

備註 :

1. 虛線 (----) 為該建築物最底住宅樓層水平。
2. (▽) 表示香港主水平基準以上高度(米)。

19 CROSS-SECTION PLAN OF BUILDING IN THE DEVELOPMENT
發展項目中的建築物的橫截面圖

Villa 18
18號洋房

Cross-Section Plan 18-18
橫截面圖 18-18

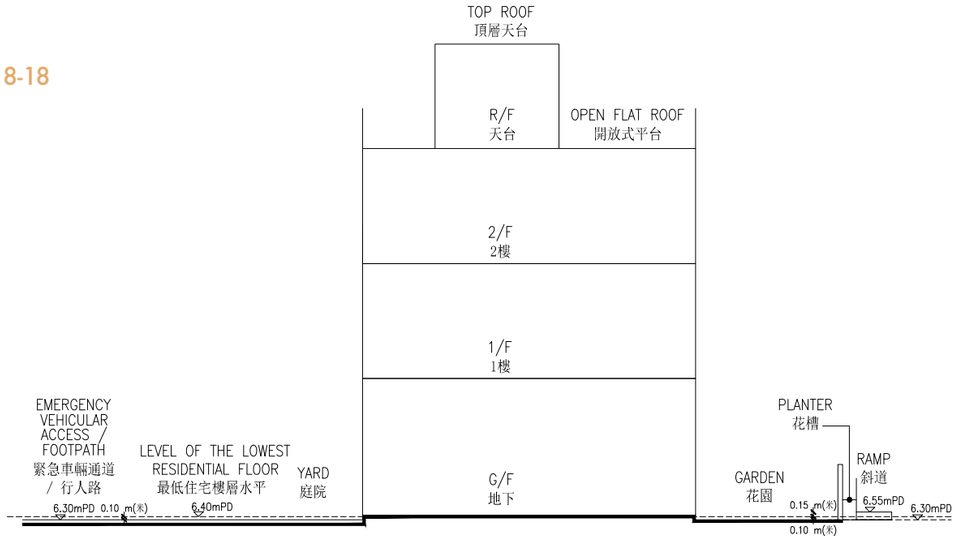

Villa 19
19號洋房

Cross-Section Plan 19-19
橫截面圖 19-19

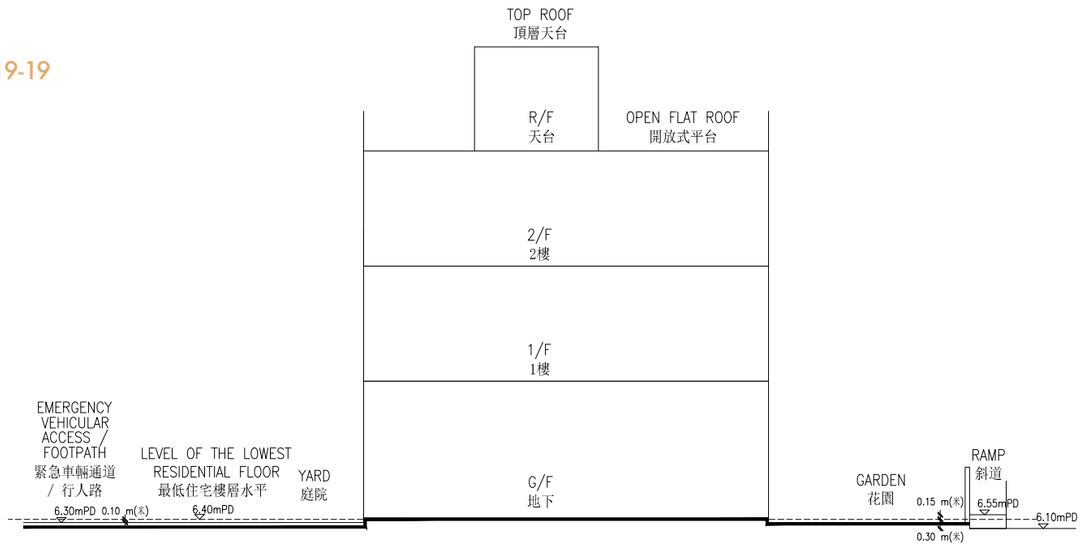

Key Plan
索引圖

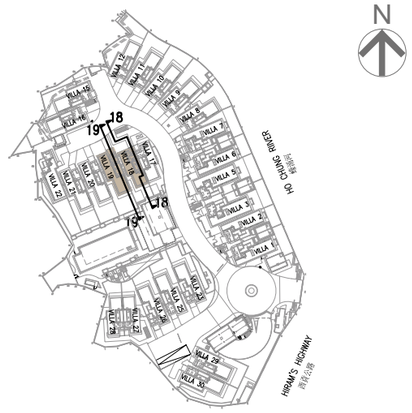

The part of Emergency Vehicular Access / Footpath adjacent to Villa 18 is 6.30 metres above the Hong Kong Principal Datum.

毗連18號洋房的一段緊急車輛通道 / 行人路為香港主水平基準以上6.30米。

The part of ramp adjacent to Villa 18 is 6.30 metres to 6.55 metres above the Hong Kong Principal Datum.

毗連18號洋房的一段斜道為香港主水平基準以上6.30米至6.55米。

The part of Emergency Vehicular Access / Footpath adjacent to Villa 19 is 6.30 metres above the Hong Kong Principal Datum.

毗連19號洋房的一段緊急車輛通道 / 行人路為香港主水平基準以上6.30米。

The part of ramp adjacent to Villa 19 is 6.10 metres to 6.55 metres above the Hong Kong Principal Datum.

毗連19號洋房的一段斜道為香港主水平基準以上6.10米至6.55米。

Notes:

1. Dotted line (----) denotes the lowest residential floor of the building.
2. (▽) denotes height (in metre) above Hong Kong Principal Datum.

備註 :

1. 虛線 (----) 為該建築物最底住宅樓層水平。
2. (▽) 表示香港主水平基準以上高度(米)。

19 CROSS-SECTION PLAN OF BUILDING IN THE DEVELOPMENT
發展項目中的建築物的橫截面圖

Villa 20
20號洋房

Cross-Section Plan 20-20
橫截面圖 20-20

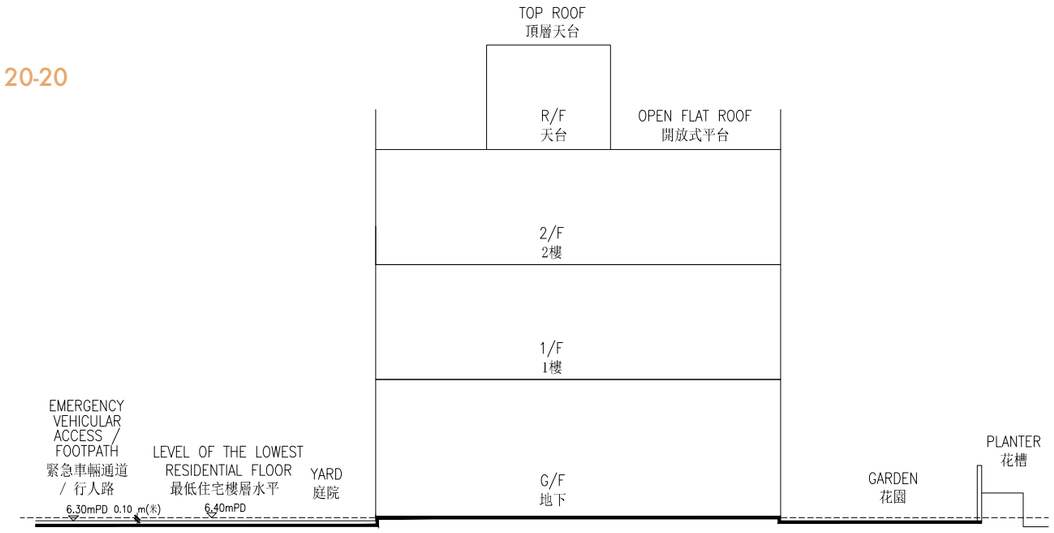

Villa 21
21號洋房

Cross-Section Plan 21-21
橫截面圖 21-21

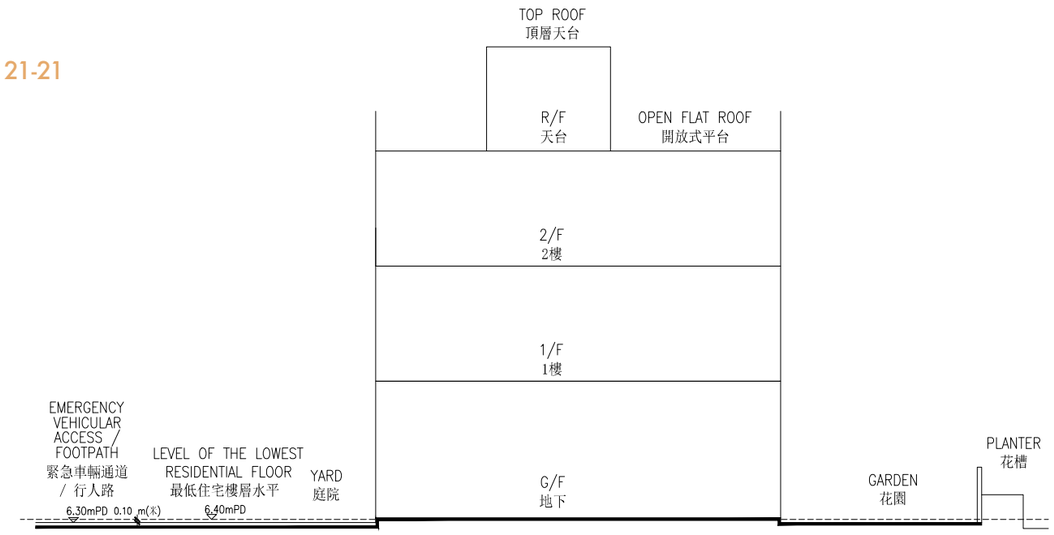

Key Plan
索引圖

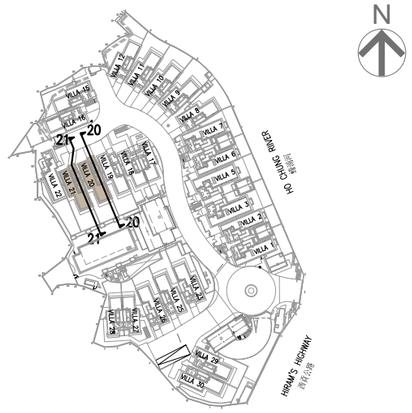

The part of Emergency Vehicular Access / Footpath adjacent to Villa 20 is 6.30 metres above the Hong Kong Principal Datum.

毗連20號洋房的一段緊急車輛通道 / 行人路為香港主水平基準以上6.30米。

The part of Emergency Vehicular Access / Footpath adjacent to Villa 21 is 6.30 metres above the Hong Kong Principal Datum.

毗連21號洋房的一段緊急車輛通道 / 行人路為香港主水平基準以上6.30米。

Notes:

1. Dotted line (----) denotes the lowest residential floor of the building.
2. (▽) denotes height (in metre) above Hong Kong Principal Datum.

備註 :

1. 虛線 (----) 為該建築物最底住宅樓層水平。
2. (▽) 表示香港主水平基準以上高度(米)。

19 CROSS-SECTION PLAN OF BUILDING IN THE DEVELOPMENT
發展項目中的建築物的橫截面圖

Villa 22
22號洋房

Cross-Section Plan 22-22
橫截面圖 22-22

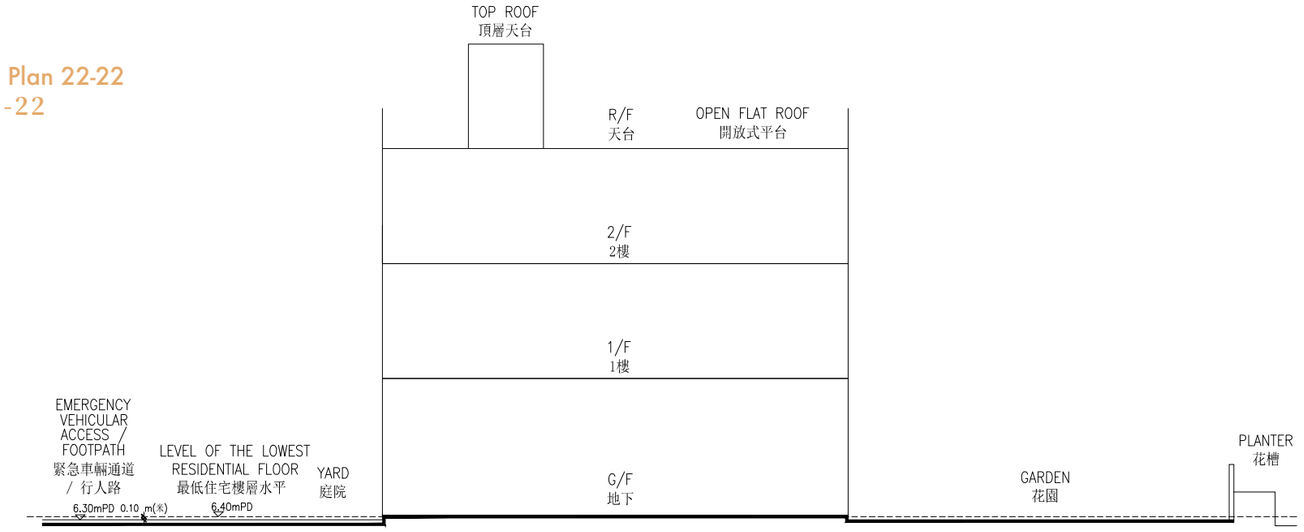

Villa 23
23號洋房

Cross-Section Plan 23-23
橫截面圖 23-23

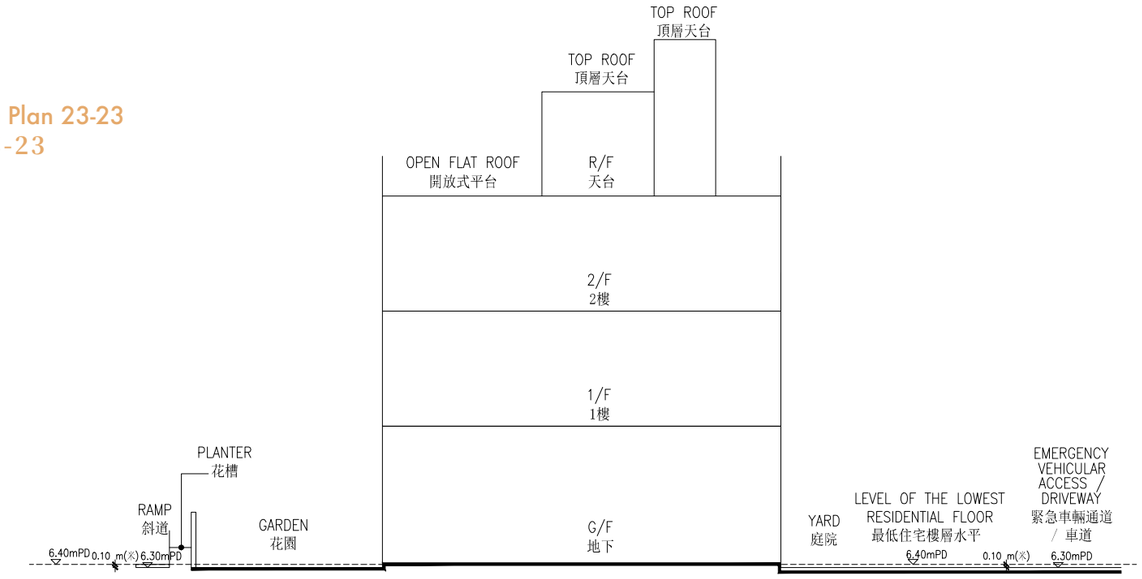

Key Plan
索引圖

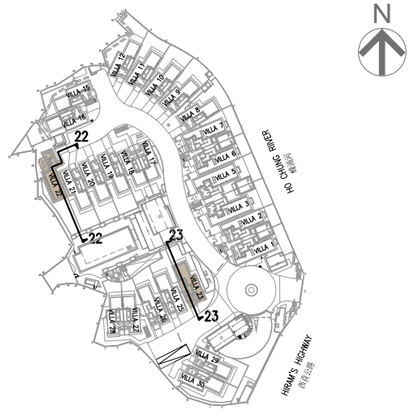

The part of Emergency Vehicular Access / Footpath adjacent to Villa 22 is 6.30 metres above the Hong Kong Principal Datum.

毗連22號洋房的一段緊急車輛通道 / 行人路為香港主水平基準以上6.30米。

The part of Emergency Vehicular Access / Driveway adjacent to Villa 23 is 6.30 metres above the Hong Kong Principal Datum.

毗連23號洋房的一段緊急車輛通道 / 車道為香港主水平基準以上6.30米。

The part of ramp adjacent to Villa 23 is 6.30 metres to 6.40 metres above the Hong Kong Principal Datum.

毗連23號洋房的一段斜道為香港主水平基準以上6.30米至6.40米。

Notes:

1. Dotted line (----) denotes the lowest residential floor of the building.
2. (▽) denotes height (in metre) above Hong Kong Principal Datum.

備註 :

1. 虛線 (----) 為該建築物最底住宅樓層水平。
2. (▽) 表示香港主水平基準以上高度(米)。

19 CROSS-SECTION PLAN OF BUILDING IN THE DEVELOPMENT
發展項目中的建築物的橫截面圖

Villa 25
25號洋房

Cross-Section Plan 25-25
橫截面圖 25-25

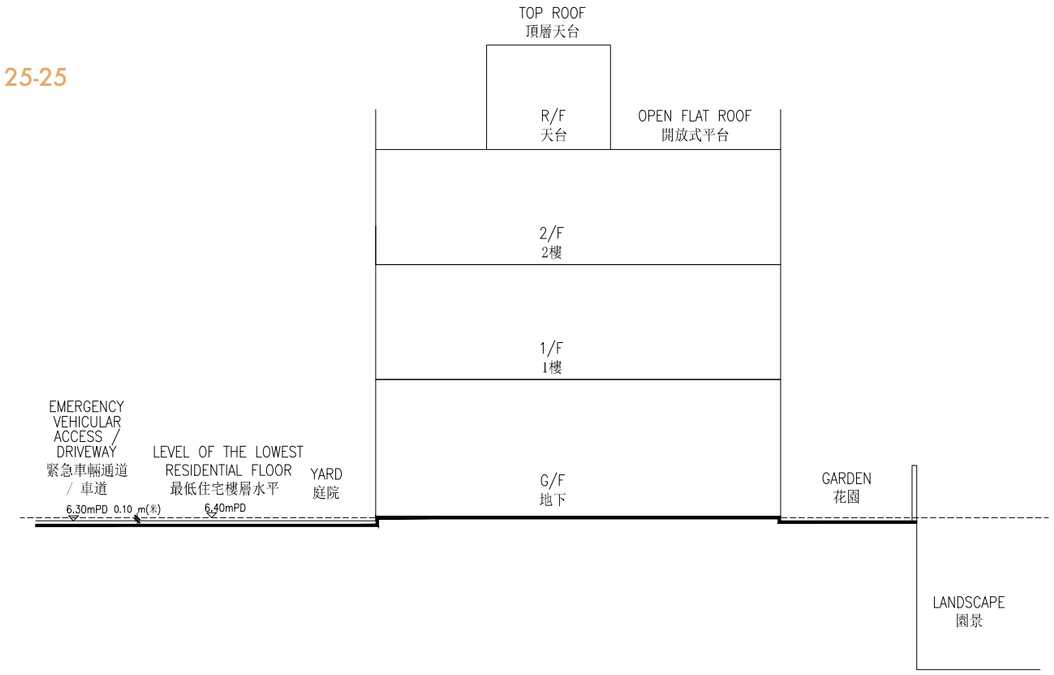

Villa 26
26號洋房

Cross-Section Plan 26-26
橫截面圖 26-26

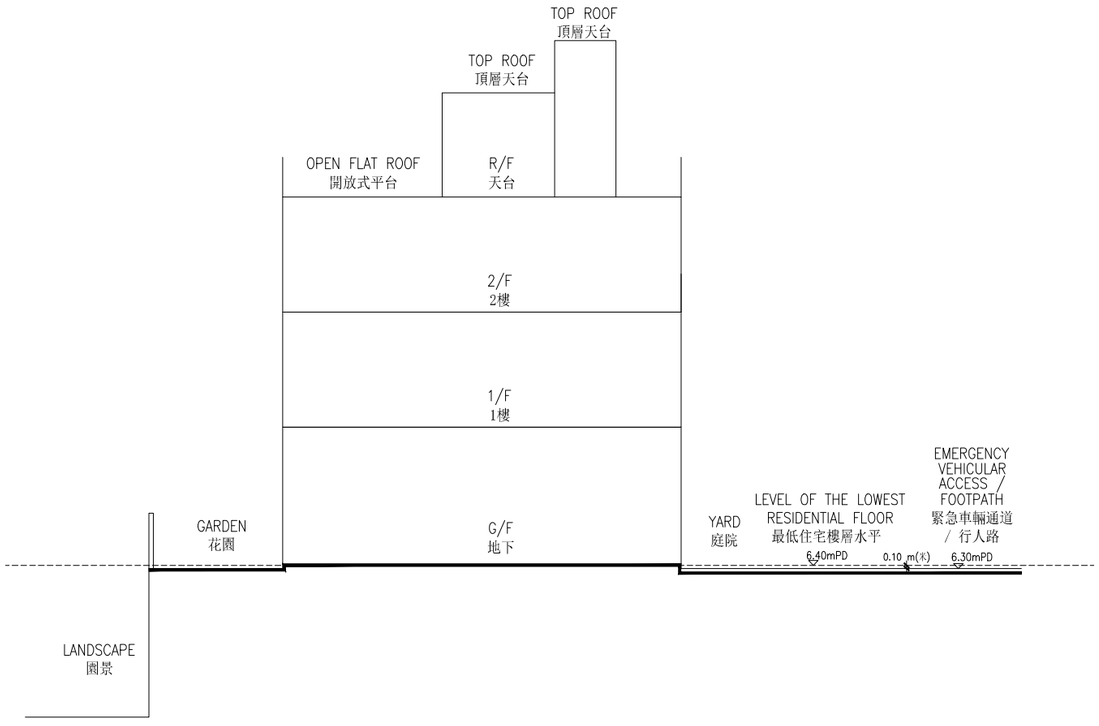

Key Plan
索引圖

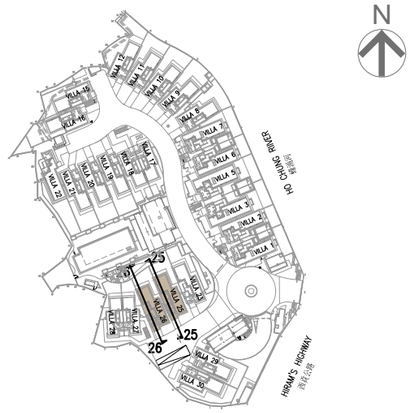

The part of Emergency Vehicular Access / Driveway adjacent to Villa 25 is 6.30 metres above the Hong Kong Principal Datum.

毗連25號洋房的一段緊急車輛通道 / 車道為香港主水平基準以上6.30米。

The part of Emergency Vehicular Access / Footpath adjacent to Villa 26 is 6.30 metres above the Hong Kong Principal Datum.

毗連26號洋房的一段緊急車輛通道 / 行人路為香港主水平基準以上6.30米。

Notes:

1. Dotted line (----) denotes the lowest residential floor of the building.
2. (▽) denotes height (in metre) above Hong Kong Principal Datum.

備註 :

1. 虛線 (----) 為該建築物最底住宅樓層水平。
2. (▽) 表示香港主水平基準以上高度(米)。

19 CROSS-SECTION PLAN OF BUILDING IN THE DEVELOPMENT
發展項目中的建築物的橫截面圖

Villa 27
27號洋房

Cross-Section Plan 27-27
橫截面圖 27-27

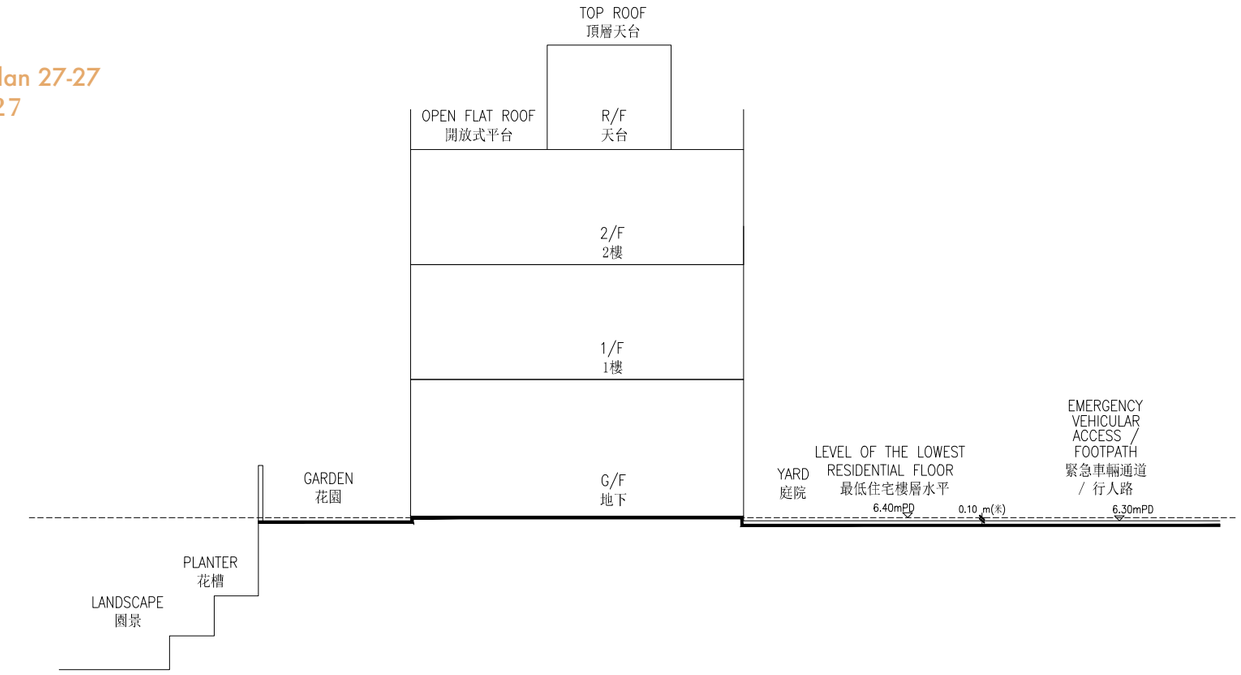

Villa 28
28號洋房

Cross-Section Plan 28-28
橫截面圖 28-28

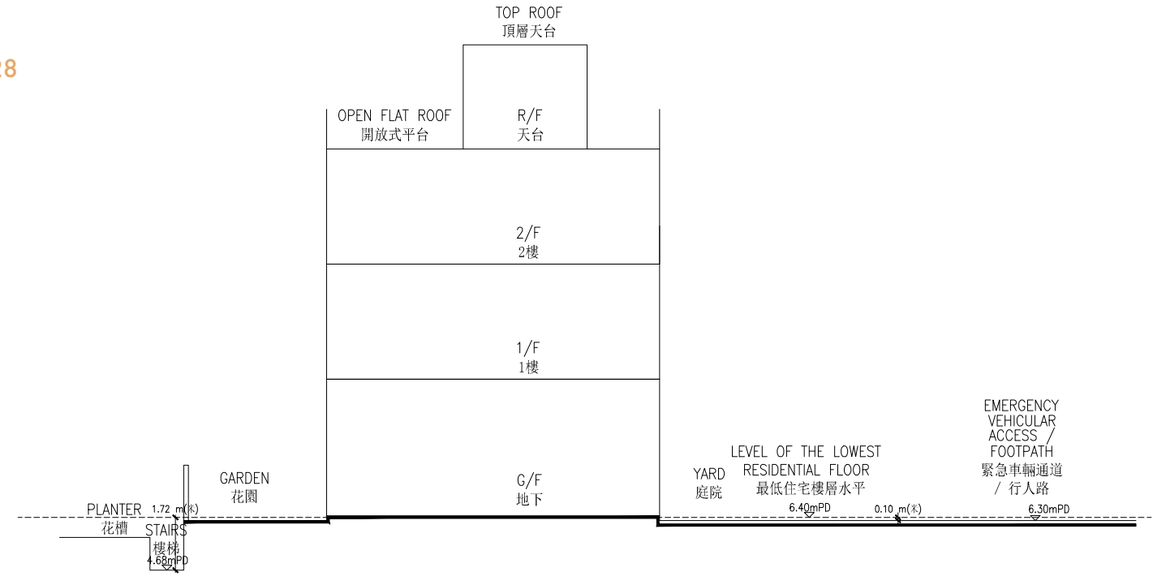

Key Plan
索引圖

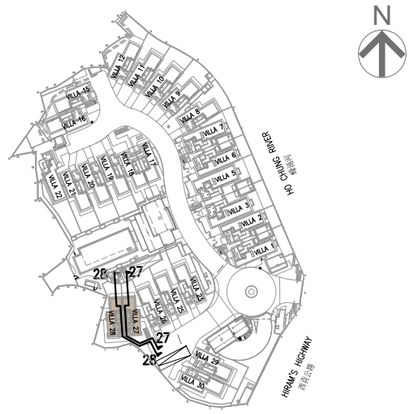

The part of Emergency Vehicular Access / Footpath adjacent to Villa 27 is 6.30 metres above the Hong Kong Principal Datum.

毗連27號洋房的一段緊急車輛通道 / 行人路為香港主水平基準以上6.30米。

The part of Emergency Vehicular Access / Footpath adjacent to Villa 28 is 6.30 metres above the Hong Kong Principal Datum.

毗連28號洋房的一段緊急車輛通道 / 行人路為香港主水平基準以上6.30米。

The part of stairs adjacent to Villa 28 is 4.68 metres above Hong Kong Principal Datum.

毗連28號洋房的一段樓梯為香港主水平基準以上4.68米。

Notes:

1. Dotted line (----) denotes the lowest residential floor of the building.
2. (▽) denotes height (in metre) above Hong Kong Principal Datum.

備註 :

1. 虛線 (----) 為該建築物最底住宅樓層水平。
2. (▽) 表示香港主水平基準以上高度(米)。

19 CROSS-SECTION PLAN OF BUILDING IN THE DEVELOPMENT
發展項目中的建築物的橫截面圖

Villa 29
29號洋房

Cross-Section Plan 29-29
橫截面圖 29-29

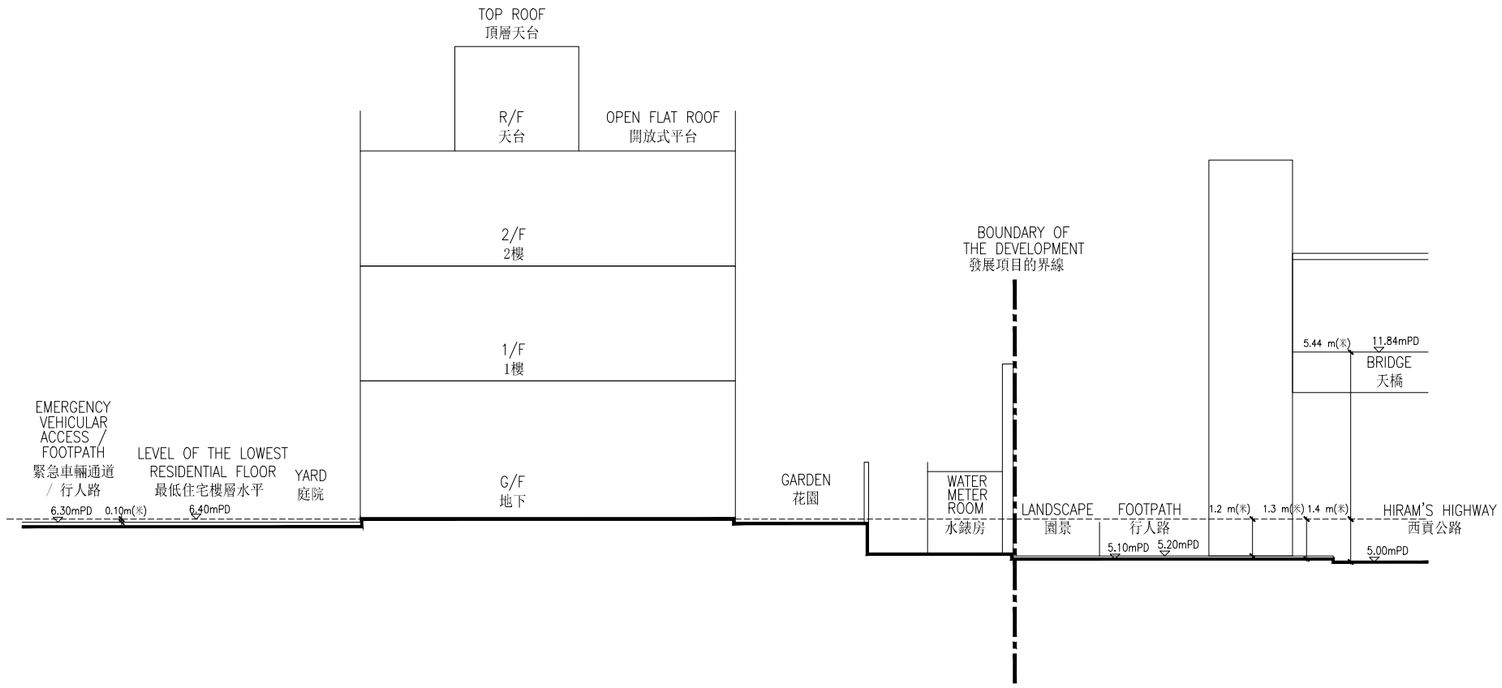

Key Plan
索引圖

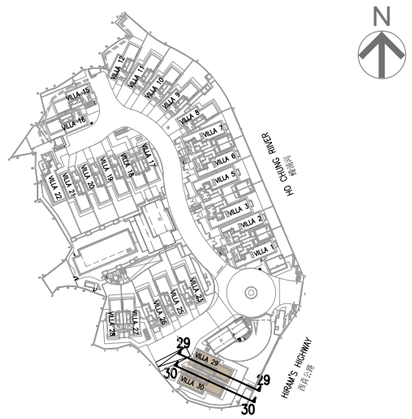

The part of Emergency Vehicular Access / Footpath adjacent to Villa 29 is 6.30 metres above the Hong Kong Principal Datum.

毗連29號洋房的一段緊急車輛通道 / 行人路為香港主水平基準以上6.30米。

The part of footpath adjacent to Villa 29 is 5.10 metres to 5.20 metres above the Hong Kong Principal Datum.

毗連29號洋房的一段行人路為香港主水平基準以上5.10米至5.20米。

The part of Hiram's Highway adjacent to Villa 29 is 5.00 metres above the Hong Kong Principal Datum.

毗連29號洋房的一段西貢公路為香港主水平基準以上5.00米。

The part of bridge at Hiram's Highway adjacent to Villa 29 is 11.84 metres above the Hong Kong Principal Datum.

毗連29號洋房位於西貢公路的一段橋樑為香港主水平基準以上11.84米。

Notes:

1. Dotted line (----) denotes the lowest residential floor of the building.
2. (▽) denotes height (in metre) above Hong Kong Principal Datum.

備註 :

1. 虛線 (----) 為該建築物最底住宅樓層水平。
2. (▽) 表示香港主水平基準以上高度(米)。

19 CROSS-SECTION PLAN OF BUILDING IN THE DEVELOPMENT
發展項目中的建築物的橫截面圖

Villa 30
30號洋房

Cross-Section Plan 30-30
橫截面圖 30-30

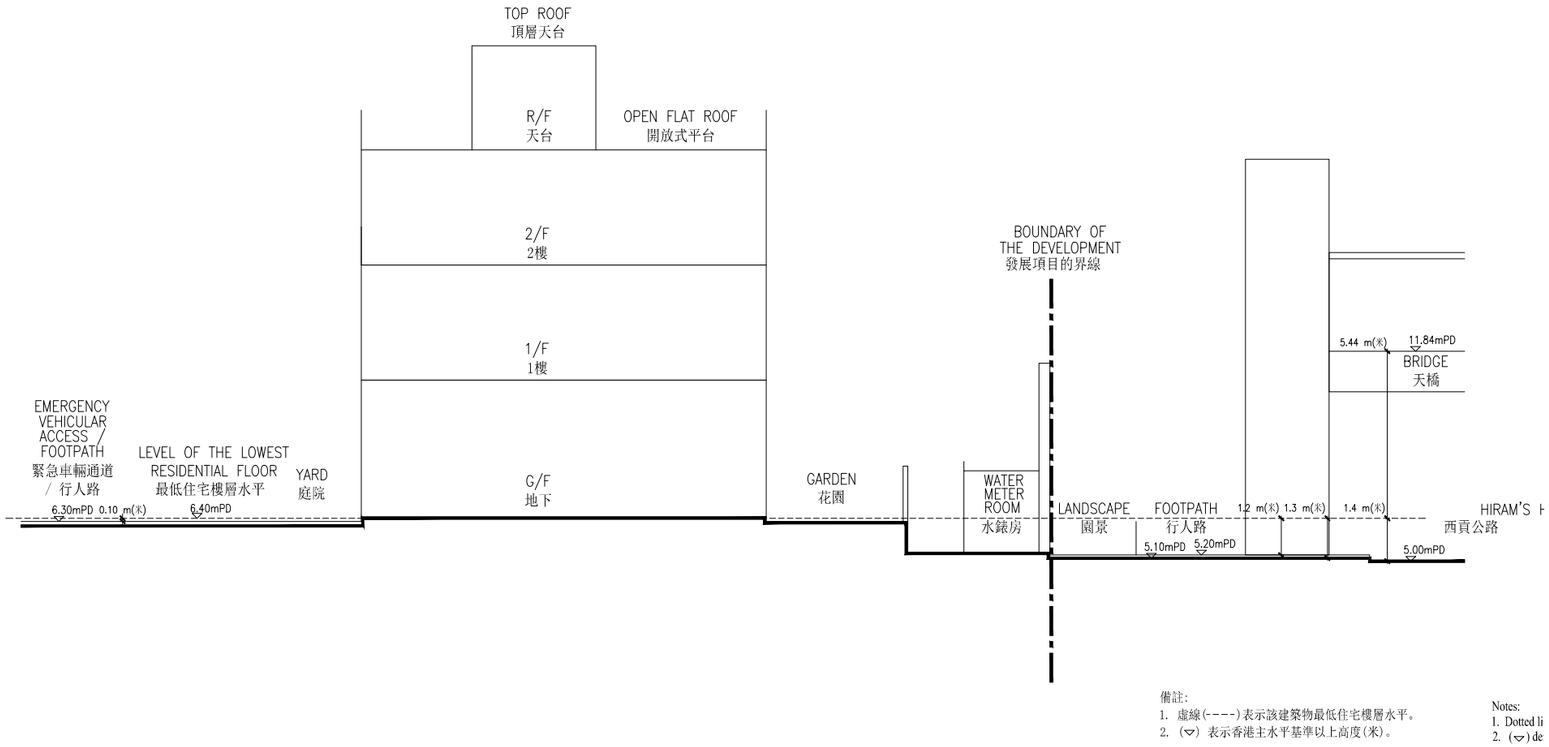

備註:
1. 虛線(----)表示該建築物最低住宅樓層水平。
2. (▽) 表示香港主水平基準以上高度(米)。

Notes:
1. Dotted li
2. (▽) de

Key Plan
索引圖

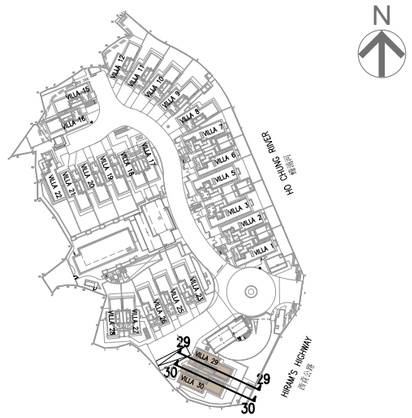

The part of Emergency Vehicular Access / Footpath adjacent to Villa 30 is 6.30 metres above the Hong Kong Principal Datum.

毗連30號洋房的一段緊急車輛通道 / 行人路為香港主水平基準以上6.30米。

The part of footpath adjacent to Villa 30 is 5.10 metres to 5.20 metres above the Hong Kong Principal Datum.

毗連30號洋房的一段行人路為香港主水平基準以上5.10米至5.20米。

The part of Hiram's Highway adjacent to Villa 30 is 5.00 metres above the Hong Kong Principal Datum.

毗連30號洋房的一段西貢公路為香港主水平基準以上5.00米。

The part of bridge at Hiram's Highway adjacent to Villa 30 is 11.84 metres above the Hong Kong Principal Datum.

毗連30號洋房位於西貢公路的一段橋樑為香港主水平基準以上11.84米。

Notes:

1. Dotted line (----) denotes the lowest residential floor of the building.
2. (▽) denotes height (in metre) above Hong Kong Principal Datum.

備註 :

1. 虛線 (----) 為該建築物最底住宅樓層水平。
2. (▽) 表示香港主水平基準以上高度(米)。