橫截面圖 A-A
Cross-Section A-A

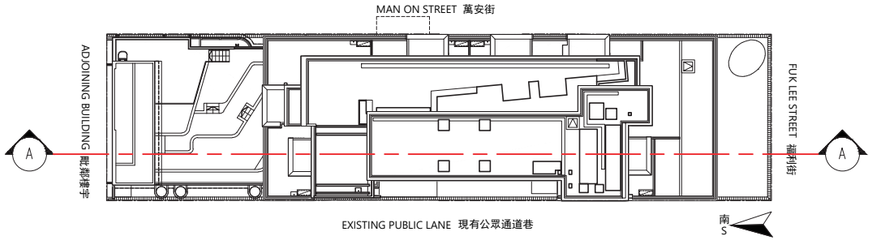

索引圖
Key Plan

▽ 代表香港主水平基準以上的高度(米)。
Denotes height (in metres) above the Hong Kong Principal Datum.

紅色虛線為該建築物之最低住宅樓層水平。
Red dotted line denotes the level of the lowest residential floor of the building of the Development.

- 毗連建築物的一段福利街為香港主水平基準以上 4.440 米。
The part of Fuk Lee Street adjacent to the building is 4.440 metres above the Hong Kong Principal Datum.



18 發展項目中的建築物的橫截面圖
CROSS-SECTION PLAN OF BUILDING IN THE DEVELOPMENT

橫截面圖 B-B
Cross-Section B-B

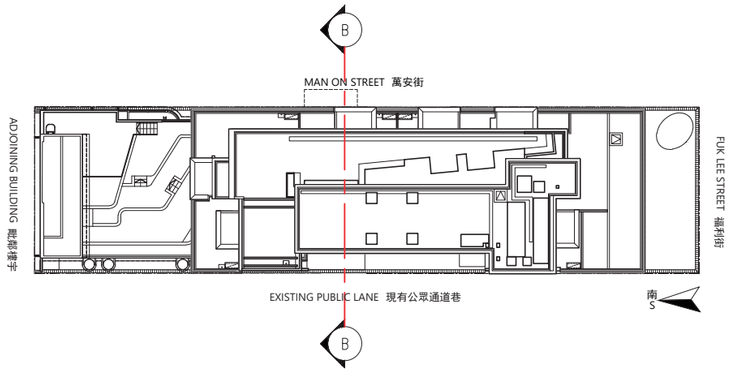

索引圖
Key Plan

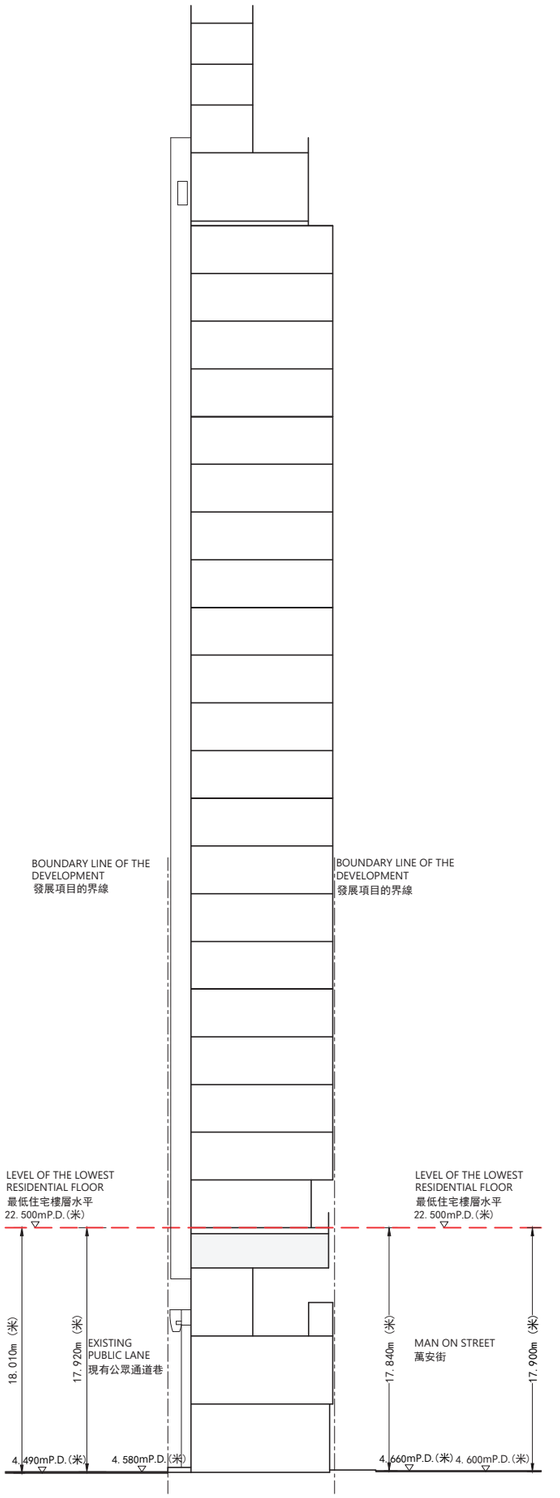

TOP ROOF	頂層天台
UPPER ROOF LIFT MACHINE ROOM/ FRESH WATER TANK ROOM	高層天台 升降機機房/食用水缸房
LIFT MACHINE ROOM FLOOR LIFT MACHINE ROOM/FLUSHING & CLEANSING WATER TANK ROOM/FAN ROOM (FOR REFUSE STORAGE AND MATERIAL RECOVERY ROOMS)	升降機機房層 升降機機房/沖廁水缸及 清潔水缸房/ 風房(垃圾及物料回收室)
ROOF EMERGENCY GENERATOR ROOM	天台　緊急發電機機房
28/F RESIDENTIAL RECREATIONAL FACILITIES	28樓　住宅康樂設施
27/F RESIDENTIAL UNITS	27樓　住宅單位
26/F RESIDENTIAL UNITS	26樓　住宅單位
25/F RESIDENTIAL UNITS	25樓　住宅單位
23/F RESIDENTIAL UNITS	23樓　住宅單位
22/F RESIDENTIAL UNITS	22樓　住宅單位
21/F RESIDENTIAL UNITS	21樓　住宅單位
20/F RESIDENTIAL UNITS	20樓　住宅單位
19/F RESIDENTIAL UNITS	19樓　住宅單位
18/F RESIDENTIAL UNITS	18樓　住宅單位
17/F RESIDENTIAL UNITS	17樓　住宅單位
16/F RESIDENTIAL UNITS	16樓　住宅單位
15/F RESIDENTIAL UNITS	15樓　住宅單位
12/F RESIDENTIAL UNITS	12樓　住宅單位
11/F RESIDENTIAL UNITS	11樓　住宅單位
10/F RESIDENTIAL UNITS	10樓　住宅單位
9/F RESIDENTIAL UNITS	9樓　住宅單位
8/F RESIDENTIAL UNITS	8樓　住宅單位
7/F RESIDENTIAL UNITS	7樓　住宅單位
6/F RESIDENTIAL UNITS	6樓　住宅單位
5/F RESIDENTIAL UNITS	5樓　住宅單位
3/F RESIDENTIAL UNITS	3樓　住宅單位
TRANSFER PLATE	結構轉換層
2/F COVERED LANDSCAPE AREA/ ELECTRICAL AND MECHANICAL FLOOR	2樓　有蓋園景區/ 機電樓層
1/F ELECTRICAL AND MECHANICAL FLOOR	1樓　機電樓層
G/F SHOPS/ RESIDENTIAL ENTRANCE LOBBY/ SHOPPING ARCADE	地下　商店/ 住宅入口 大堂/ 購物拱廊

▽　代表香港主水平基準以上的高度(米)。
Denotes height (in metres) above the Hong Kong Principal Datum.

- - -　紅色虛線為該建築物之最低住宅樓層水平。
Red dotted line denotes the level of the lowest residential floor of the building of the Development.

- 毗連建築物的一段現有公眾通道巷為香港主水平基準以上 4.490 至 4.580 米。
The part of existing public lane adjacent to the building is 4.490 to 4.580 metres above the Hong Kong Principal Datum.
- 毗連建築物的一段萬安街為香港主水平基準以上 4.600 至 4.660 米。
The part of Man On Street adjacent to the building is 4.600 to 4.660 metres above the Hong Kong Principal Datum.