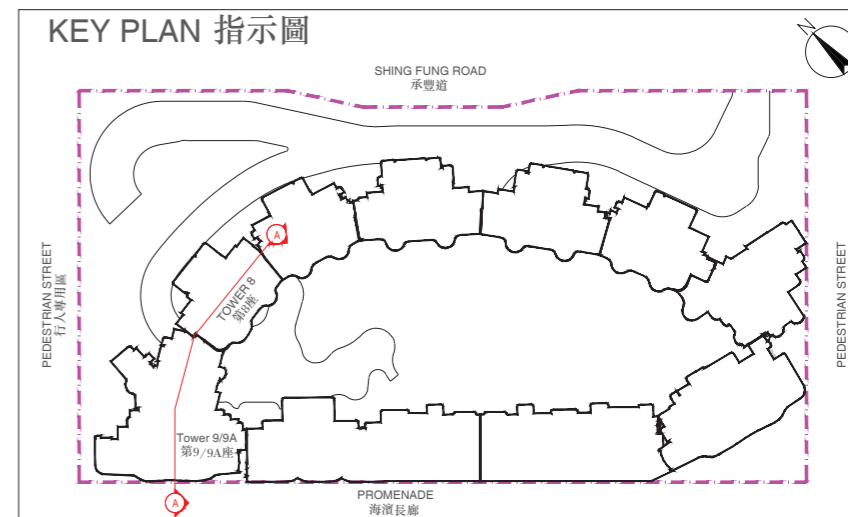



CROSS-SECTION PLAN OF BUILDING IN THE PHASE

期數中的建築物的橫截面圖

CROSS-SECTION PLAN A-A
橫截面圖 A-A



--- Boundary of the Development
發展項目的界線

- Dotted line denotes the level of the lowest residential floor of the building in the Phase.

虛線代表期數中建築物之最低住宅樓層水平。
- ▽ or △ Denotes height (in metres) above the Hong Kong Principal Datum.

▽ or △ 代表香港主水平基準以上的高度(米)。
- The part of Promenade adjacent to the building is 4.800 metres to 5.000 metres above the Hong Kong Principal Datum.

毗連建築物的一段海濱長廊為香港主水平基準以上 4.800 米至 5.000 米。

CROSS-SECTION PLAN OF BUILDING IN THE PHASE

期數中的建築物的橫截面圖

CROSS-SECTION PLAN B-B

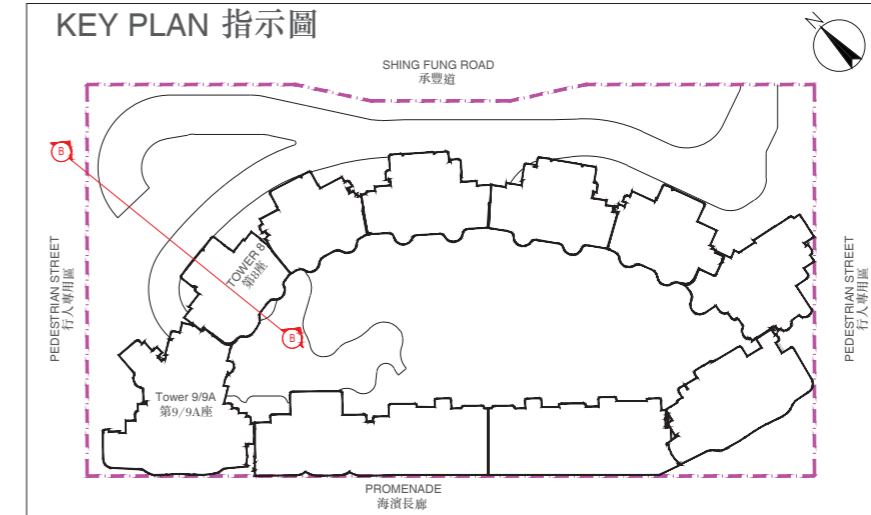
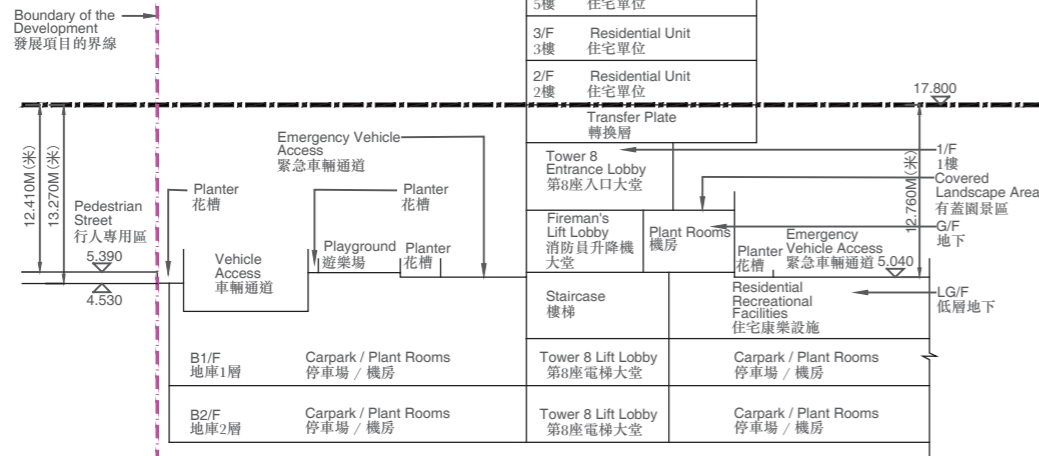
橫截面圖 B-B

TOWER 8

第8座

Top Roof	頂層天台
Upper Roof	上層天台
Intermediate Roof	中層天台
Roof	天台

28/F	28樓	Residential Unit	住宅單位
27/F	27樓	Residential Unit	住宅單位
26/F	26樓	Residential Unit	住宅單位
25/F	25樓	Residential Unit	住宅單位
23/F	23樓	Residential Unit	住宅單位
22/F	22樓	Residential Unit	住宅單位
21/F	21樓	Residential Unit	住宅單位
20/F	20樓	Residential Unit	住宅單位
19/F	19樓	Residential Unit	住宅單位
18/F	18樓	Residential Unit	住宅單位
17/F	17樓	Residential Unit	住宅單位
16/F	16樓	Residential Unit	住宅單位
15/F	15樓	Residential Unit	住宅單位
12/F	12樓	Residential Unit	住宅單位
11/F	11樓	Residential Unit	住宅單位
10/F	10樓	Residential Unit	住宅單位
9/F	9樓	Residential Unit	住宅單位
8/F	8樓	Residential Unit	住宅單位
7/F	7樓	Residential Unit	住宅單位
6/F	6樓	Residential Unit	住宅單位
5/F	5樓	Residential Unit	住宅單位
3/F	3樓	Residential Unit	住宅單位
2/F	2樓	Residential Unit	住宅單位

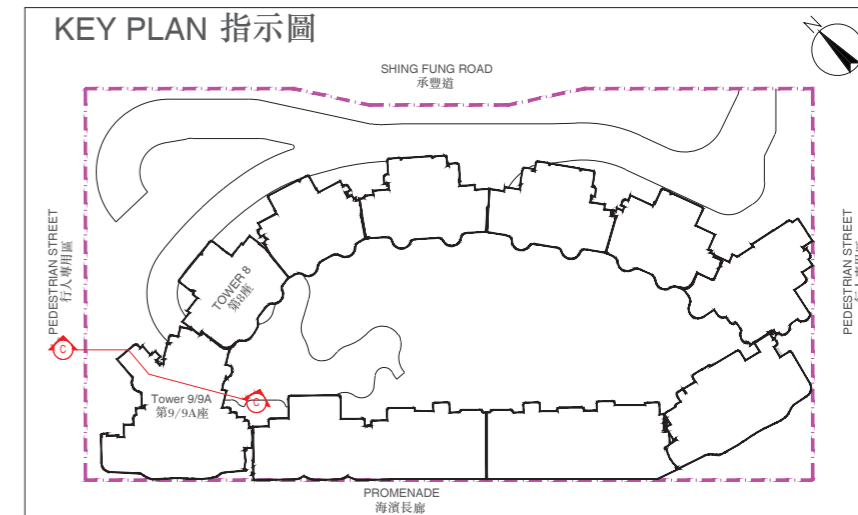



--- Boundary of the Development
發展項目的界線

1. --- Dotted line denotes the level of the lowest residential floor of the building in the Phase.
虛線代表期數中建築物之最低住宅樓層水平。
2. ▽ or △ Denotes height (in metres) above the Hong Kong Principal Datum.
▽或△代表香港主水平基準以上的高度(米)。
3. The part of Pedestrian Street adjacent to the building is 4.530 metres to 5.390 metres above the Hong Kong Principal Datum.
毗連建築物的一段行人專用區為香港主水平基準以上 4.530 米至 5.390 米。
4. The part of Emergency Vehicular Access adjacent to the building is 5.040 metres above the Hong Kong Principal Datum.
毗連建築物的一段緊急車輛通道為香港主水平基準以上 5.040 米。

CROSS-SECTION PLAN OF BUILDING IN THE PHASE 期數中的建築物的橫截面圖

CROSS-SECTION PLAN C-C 橫截面圖 C-C



--- Boundary of the Development
發展項目的界線

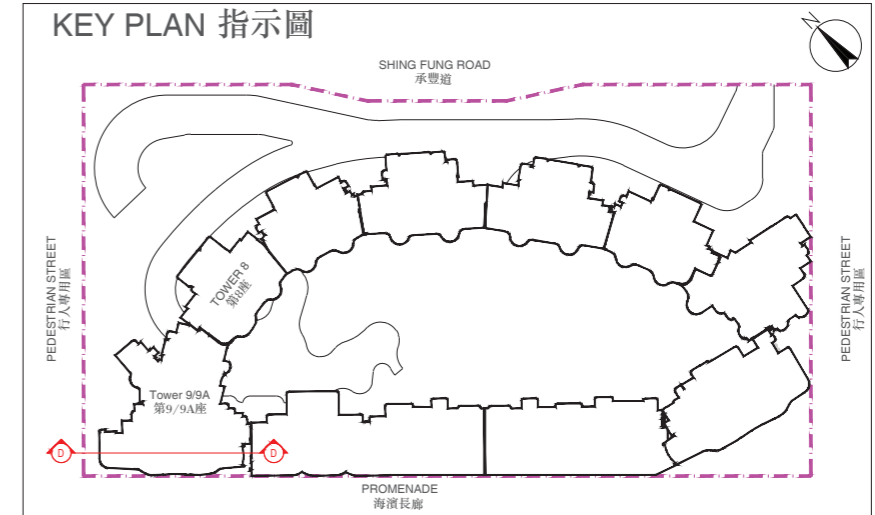

1. --- Dotted line denotes the level of the lowest residential floor of the building in the Phase.
虛線代表期數中建築物之最低住宅樓層水平。
2. ▽ or △ Denotes height (in metres) above the Hong Kong Principal Datum.
▽或△代表香港主水平基準以上的高度(米)。
3. The part of Pedestrian Street adjacent to the building is 4.530 metres to 5.390 metres above the Hong Kong Principal Datum.
毗連建築物的一段行人專用區為香港主水平基準以上 4.530 米至 5.390 米。
4. The part of Footpath adjacent to the building is 5.040 metres above the Hong Kong Principal Datum.
毗連建築物的一段行人徑為香港主水平基準以上 5.040 米。

CROSS-SECTION PLAN OF BUILDING IN THE PHASE

期數中的建築物的橫截面圖

CROSS-SECTION PLAN D-D

橫截面圖 D-D



--- Boundary of the Development
發展項目的界線

1. --- Dotted line denotes the level of the lowest residential floor of the building in the Phase.
虛線代表期數中建築物之最低住宅樓層水平。
2. ▽ or △ Denotes height (in metres) above the Hong Kong Principal Datum.
▽或△代表香港主水平基準以上的高度(米)。
3. The part of Pedestrian Street adjacent to the building is 4.530 metres to 5.390 metres above the Hong Kong Principal Datum.
毗連建築物的一段行人專用區為香港主水平基準以上 4.530 米至 5.390 米。