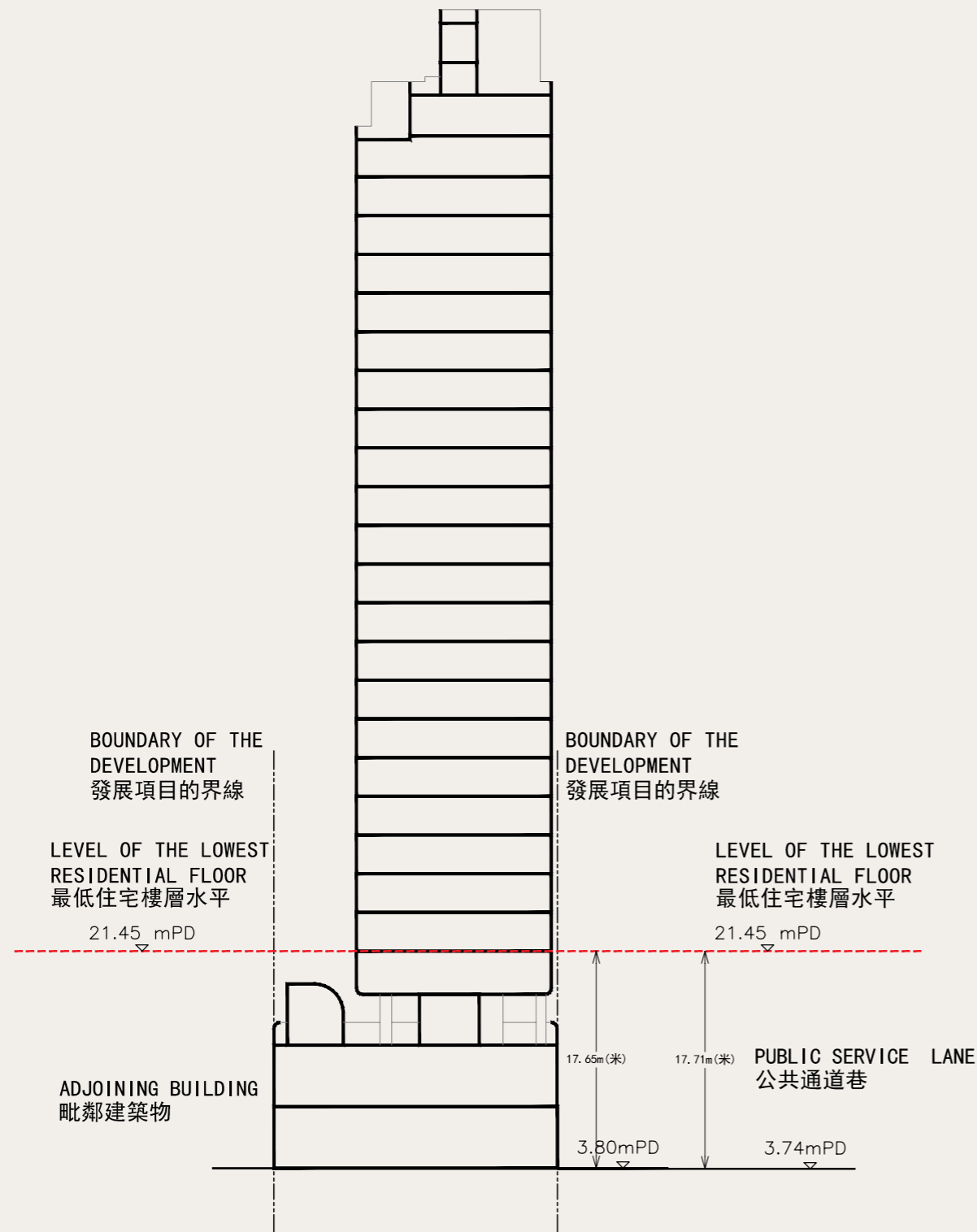


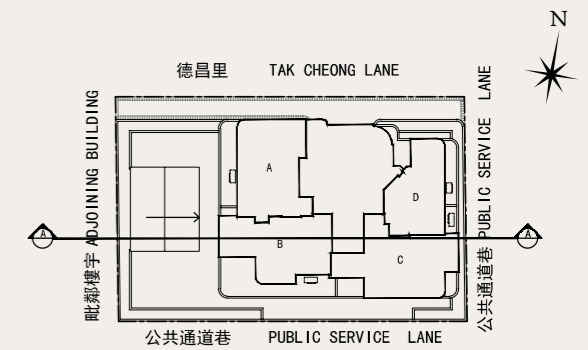
CROSS-SECTION PLAN OF BUILDING IN THE DEVELOPMENT

發展項目中的建築物的橫截面圖

Cross-section Plan A-A
橫截面圖 A-A



TOP ROOF	頂層天台
UPPER ROOF	上層天台
MAIN ROOF	天台
28/F RESIDENTIAL UNITS	28樓 住宅單位
27/F RESIDENTIAL UNITS	27樓 住宅單位
26/F RESIDENTIAL UNITS	26樓 住宅單位
25/F RESIDENTIAL UNITS	25樓 住宅單位
23/F RESIDENTIAL UNITS	23樓 住宅單位
22/F RESIDENTIAL UNITS	22樓 住宅單位
21/F RESIDENTIAL UNITS	21樓 住宅單位
20/F RESIDENTIAL UNITS	20樓 住宅單位
19/F RESIDENTIAL UNITS	19樓 住宅單位
18/F RESIDENTIAL UNITS	18樓 住宅單位
17/F RESIDENTIAL UNITS	17樓 住宅單位
16/F RESIDENTIAL UNITS	16樓 住宅單位
15/F RESIDENTIAL UNITS	15樓 住宅單位
12/F RESIDENTIAL UNITS	12樓 住宅單位
11/F RESIDENTIAL UNITS	11樓 住宅單位
10/F RESIDENTIAL UNITS	10樓 住宅單位
9/F RESIDENTIAL UNITS	9樓 住宅單位
8/F RESIDENTIAL UNITS	8樓 住宅單位
7/F RESIDENTIAL UNITS	7樓 住宅單位
6/F RESIDENTIAL UNITS	6樓 住宅單位
5/F RESIDENTIAL UNITS	5樓 住宅單位
3/F RESIDENTIAL UNITS	3樓 住宅單位
TRANSFER PLATE	結構轉換層
RECREATIONAL FACILITIES / COVERED LANDSCAPE	康樂設施 / 有上蓋的園景區
2/F	2樓
1/F PLANT ROOMS	1樓 機電房
SHOP(S) / RESIDENTIAL ENTRANCE LOBBY	商舖 / 住宅入口大堂
G/F	地下



KEY PLAN
指示圖

Notes:

1. The part of the public service lane adjacent to the building is 3.74 to 3.80 metres above the Hong Kong Principal Datum(mPD).
2. --- Red dotted line denotes the level of the lowest residential floor.
3. ∇ Denotes height (in metres) above Hong Kong Principal Datum.

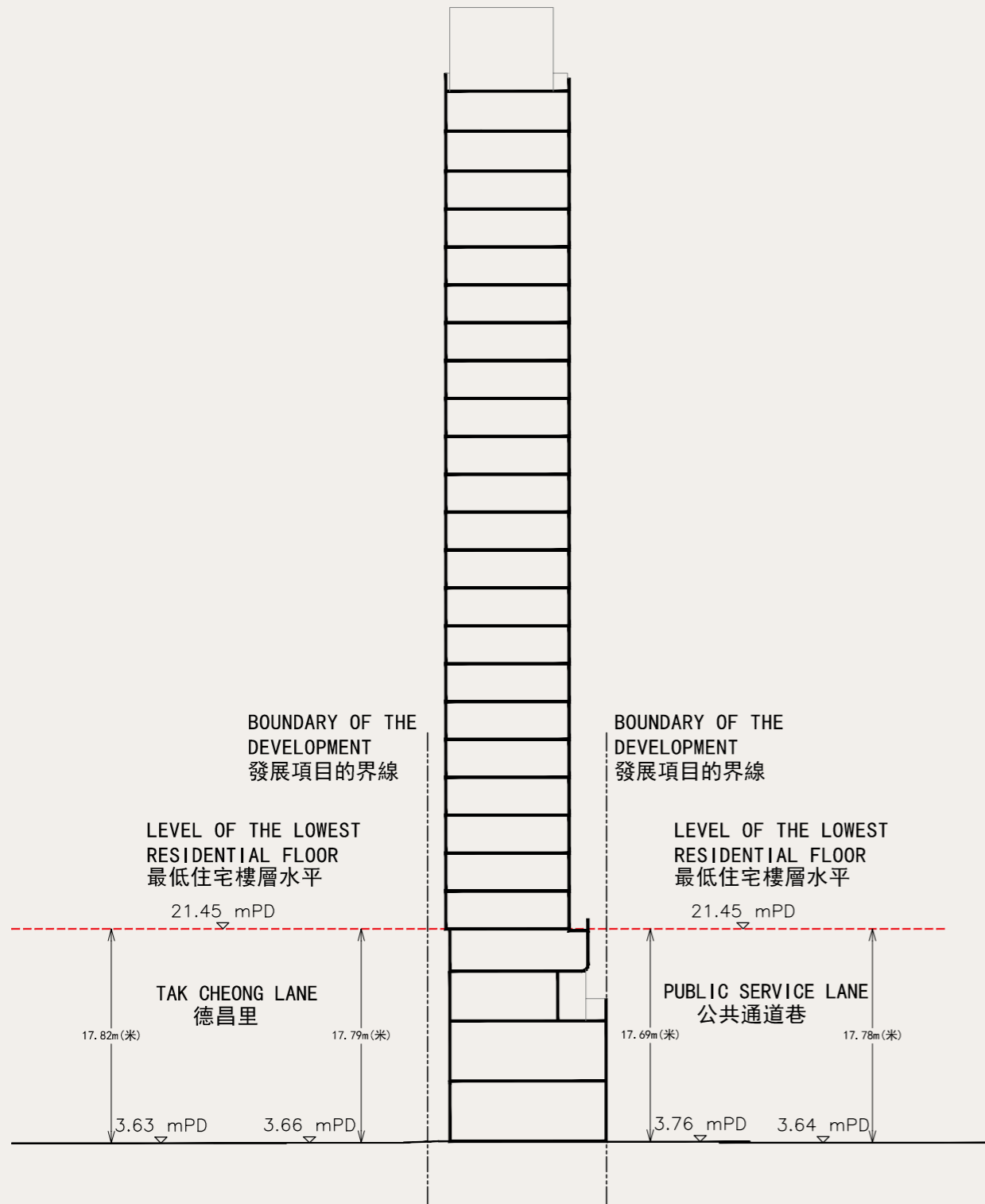
備註：

1. 毗連建築物的一段公共通道巷為香港主水平基準以上3.74米至3.80米。
2. --- 紅色虛線為最低住宅樓層水平
3. ∇ 代表香港主水平基準以上的高度(米)。

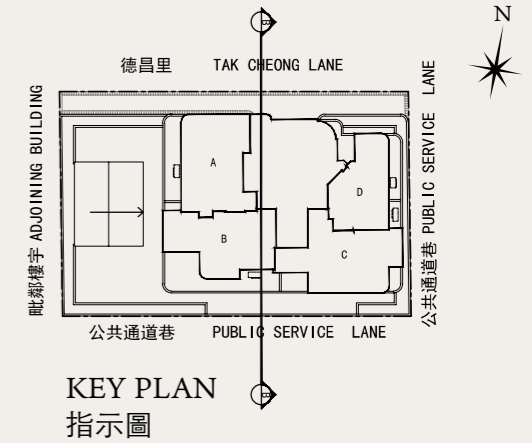
CROSS-SECTION PLAN OF BUILDING IN THE DEVELOPMENT

發展項目中的建築物的橫截面圖

Cross-section Plan B-B
橫截面圖 B-B



TOP ROOF	頂層天台
UPPER ROOF	上層天台
MAIN ROOF	天台
28/F RESIDENTIAL UNITS	28樓 住宅單位
27/F RESIDENTIAL UNITS	27樓 住宅單位
26/F RESIDENTIAL UNITS	26樓 住宅單位
25/F RESIDENTIAL UNITS	25樓 住宅單位
23/F RESIDENTIAL UNITS	23樓 住宅單位
22/F RESIDENTIAL UNITS	22樓 住宅單位
21/F RESIDENTIAL UNITS	21樓 住宅單位
20/F RESIDENTIAL UNITS	20樓 住宅單位
19/F RESIDENTIAL UNITS	19樓 住宅單位
18/F RESIDENTIAL UNITS	18樓 住宅單位
17/F RESIDENTIAL UNITS	17樓 住宅單位
16/F RESIDENTIAL UNITS	16樓 住宅單位
15/F RESIDENTIAL UNITS	15樓 住宅單位
12/F RESIDENTIAL UNITS	12樓 住宅單位
11/F RESIDENTIAL UNITS	11樓 住宅單位
10/F RESIDENTIAL UNITS	10樓 住宅單位
9/F RESIDENTIAL UNITS	9樓 住宅單位
8/F RESIDENTIAL UNITS	8樓 住宅單位
7/F RESIDENTIAL UNITS	7樓 住宅單位
6/F RESIDENTIAL UNITS	6樓 住宅單位
5/F RESIDENTIAL UNITS	5樓 住宅單位
3/F RESIDENTIAL UNITS	3樓 住宅單位
TRANSFER PLATE	結構轉換層
2/F RECREATIONAL FACILITIES / COVERED LANDSCAPE	康樂設施 / 有上蓋的園景區
1/F PLANT ROOMS	1樓 機電房
G/F SHOPS / RESIDENTIAL ENTRANCE LOBBY	地下 商舖 / 住宅入口大堂



Notes:

1. The part of TAK CHEONG LANE adjacent to the building is 3.63 to 3.66 metres above the Hong Kong Principal Datum (mPD).
2. The part of the public service lane adjacent to the building is 3.64 to 3.76 metres above the Hong Kong Principal Datum (mPD).
3. --- Red dotted line denotes the level of the lowest residential floor.
4. ▽ Denotes height (in metres) above Hong Kong Principal Datum.

備註：

1. 毗鄰建築物的一段德昌里為香港主水平基準以上 3.63 米至 3.66 米。
2. 毗連建築物的一段公共通道巷為香港主水平基準以上 3.64 米至 3.76 米。
3. --- 紅色虛線為最低住宅樓層水平
4. ▽ 代表香港主水平基準以上的高度 (米)。