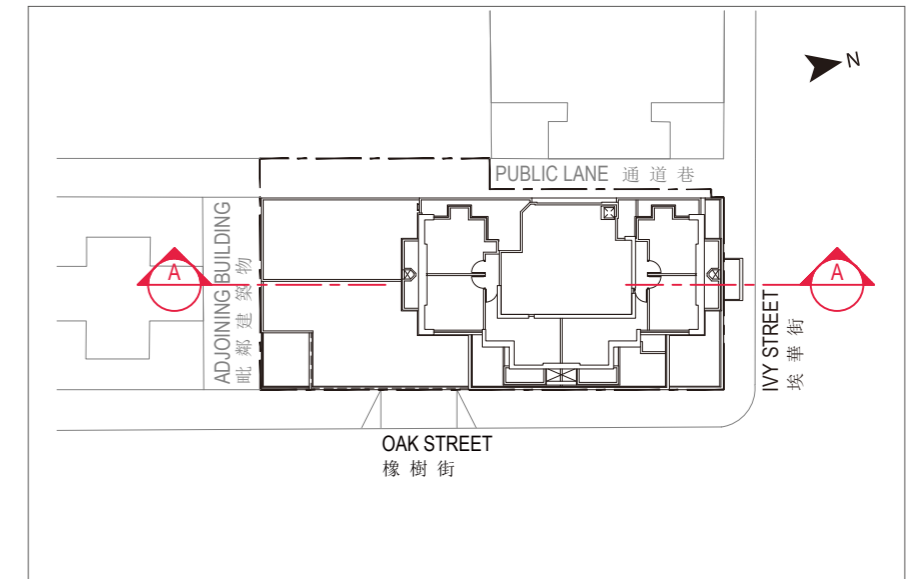
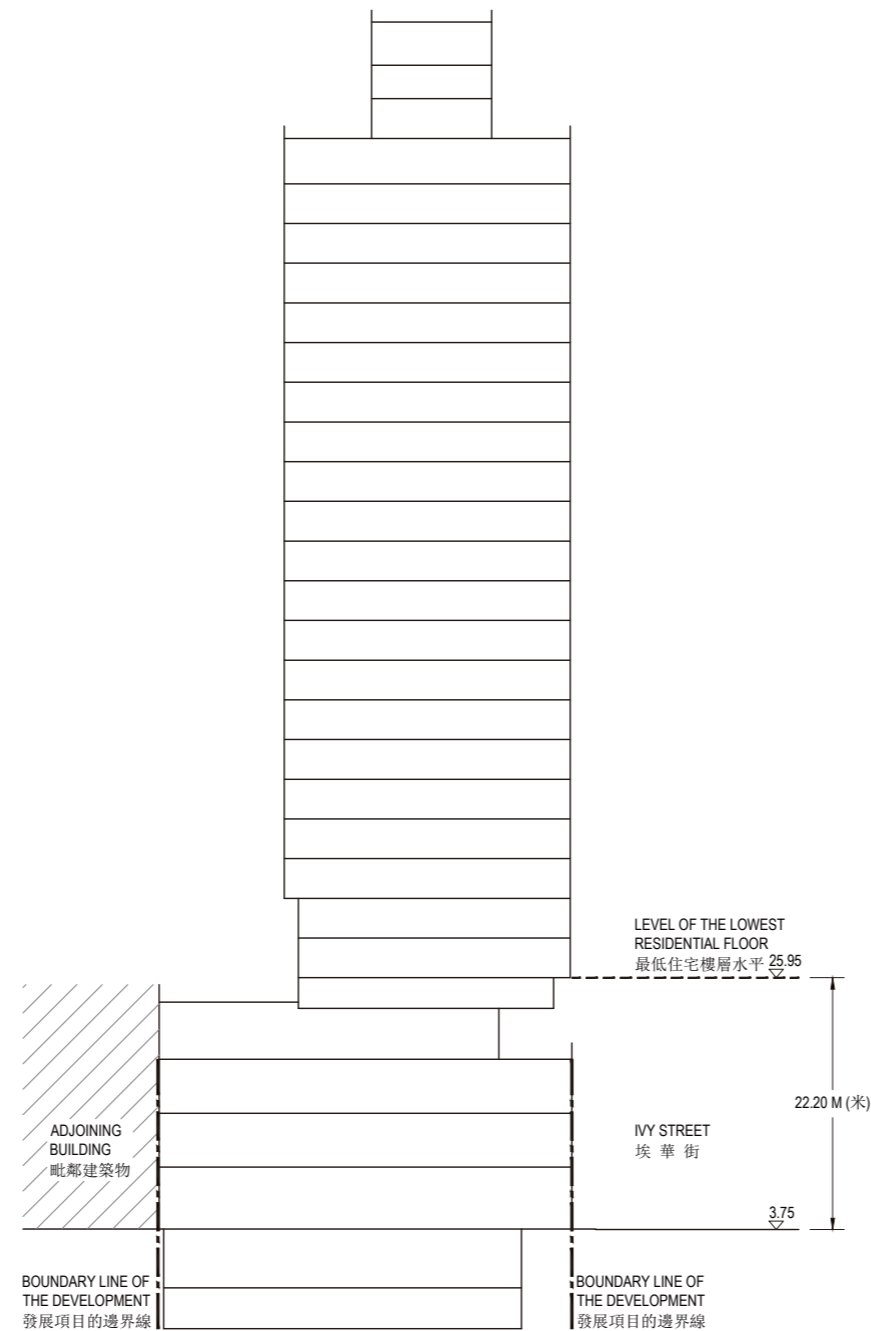


# CROSS-SECTION PLAN OF BUILDING IN THE DEVELOPMENT 發展項目中的建築物的橫截面圖

## CROSS-SECTION PLAN A-A

### 橫截面圖 A-A

|  |                               |
|--|-------------------------------|
| TOP ROOF   | 頂層天台                          |
| M & E / F  | 機電層                           |
| UPPER ROOF   | 上層天台                          |
| ROOF   | 天台                            |
| 28/F RESIDENTIAL UNITS   | 28樓住宅單位                       |
| 27/F RESIDENTIAL UNITS   | 27樓住宅單位                       |
| 26/F RESIDENTIAL UNITS   | 26樓住宅單位                       |
| 25/F RESIDENTIAL UNITS   | 25樓住宅單位                       |
| 23/F RESIDENTIAL UNITS   | 23樓住宅單位                       |
| 22/F RESIDENTIAL UNITS   | 22樓住宅單位                       |
| 21/F RESIDENTIAL UNITS   | 21樓住宅單位                       |
| 20/F RESIDENTIAL UNITS   | 20樓住宅單位                       |
| 19/F RESIDENTIAL UNITS   | 19樓住宅單位                       |
| 18/F RESIDENTIAL UNITS   | 18樓住宅單位                       |
| 17/F RESIDENTIAL UNITS   | 17樓住宅單位                       |
| 16/F RESIDENTIAL UNITS   | 16樓住宅單位                       |
| 15/F RESIDENTIAL UNITS   | 15樓住宅單位                       |
| 12/F RESIDENTIAL UNITS   | 12樓住宅單位                       |
| 11/F RESIDENTIAL UNITS   | 11樓住宅單位                       |
| 10/F RESIDENTIAL UNITS   | 10樓住宅單位                       |
| 9/F RESIDENTIAL UNITS  | 9樓住宅單位                        |
| 8/F RESIDENTIAL UNITS  | 8樓住宅單位                        |
| 7/F RESIDENTIAL UNITS  | 7樓住宅單位                        |
| 6/F RESIDENTIAL UNITS  | 6樓住宅單位                        |
| 5/F RESIDENTIAL UNITS  | 5樓住宅單位                        |
| TRANSFER PLATE   | 轉換層                           |
| 3/F COVERED LANDSCAPE & PLAY AREA/ MULTI-FUNCTION ROOM/ OPEN FLAT ROOF/ T.B.E ROOM | 3樓有蓋園林及遊玩區/多功能室/開放平台/電訊及廣播設備室 |
| 2/F COMMERCIAL ACCOMMODATION   | 2樓商業樓宇                        |
| 1/F COMMERCIAL ACCOMMODATION   | 1樓商業樓宇                        |
| G/F ENTRANCE HALL/ LOADING & UNLOADING/ COMMERCIAL ACCOMMODATION                   | 地下入口大堂/上落貨區/商業樓宇              |
| B1/F CARPARK/ FIREMAN'S LIFT LOBBY   | 地庫1層停車場/消防員升降機大堂              |
| B2/F CARPARK/ FIREMAN'S LIFT LOBBY   | 地庫2層停車場/消防員升降機大堂              |



KEY PLAN 索引圖

----- Boundary of the Development  
發展項目的邊界線

Notes:

1. ∇ Denotes height (in metres) above the Hong Kong Principal Datum.
2. ----- Dotted line denotes the level of the lowest residential floor of the building.
3. The part of Ivy Street adjacent to the building is 3.75 metres above the Hong Kong Principal Datum.

備註:

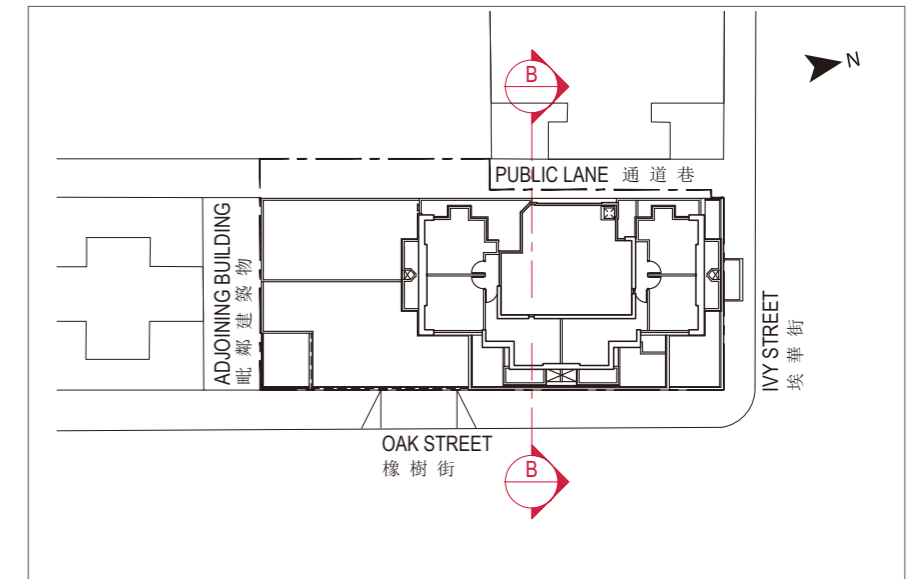
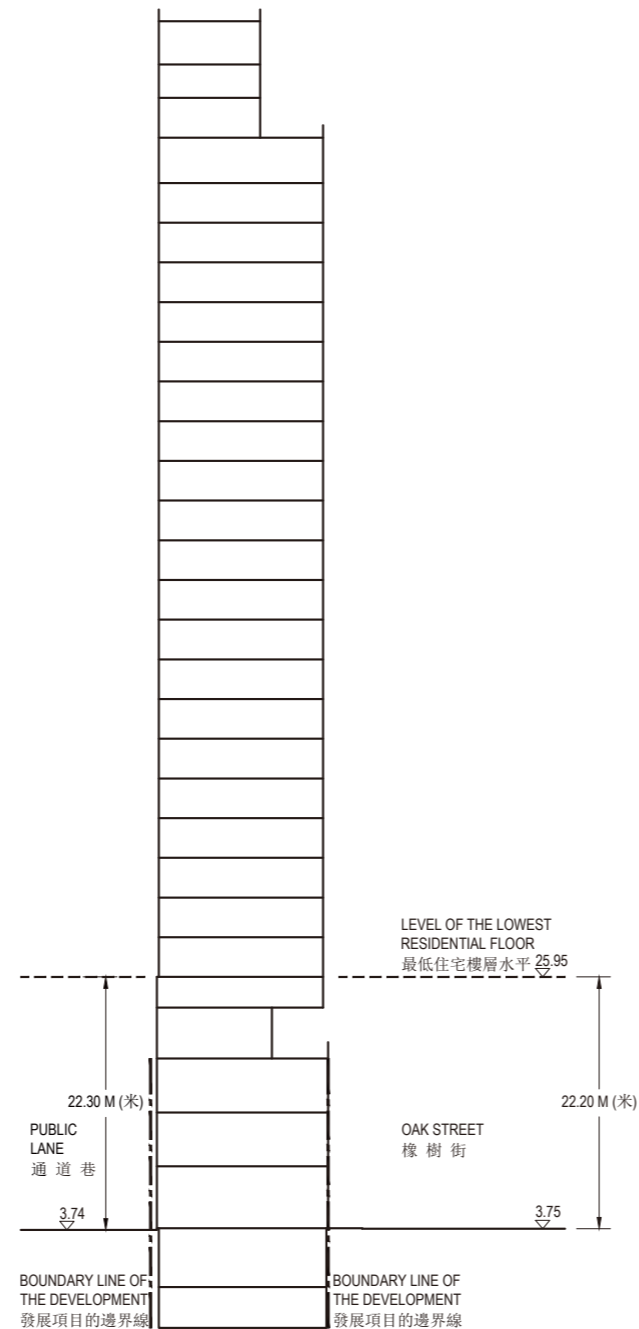
1. ∇ 代表香港主水平基準以上的高度(米)。
2. ----- 虛線代表該建築物之最低住宅樓層水平。
3. 毗連建築物的一段埃華街為香港主水平基準以上3.75米。

# CROSS-SECTION PLAN OF BUILDING IN THE DEVELOPMENT 發展項目中的建築物的橫截面圖

## CROSS-SECTION PLAN B-B

### 橫截面圖 B-B

|   |                              |
|---|------------------------------|
| TOP ROOF  | 頂層天台                         |
| M & E / F   | 機電層                          |
| UPPER ROOF  | 上層天台                         |
| ROOF  | 天台                           |
| 28/F RESIDENTIAL UNITS  | 28樓住宅單位                      |
| 27/F RESIDENTIAL UNITS  | 27樓住宅單位                      |
| 26/F RESIDENTIAL UNITS  | 26樓住宅單位                      |
| 25/F RESIDENTIAL UNITS  | 25樓住宅單位                      |
| 23/F RESIDENTIAL UNITS  | 23樓住宅單位                      |
| 22/F RESIDENTIAL UNITS  | 22樓住宅單位                      |
| 21/F RESIDENTIAL UNITS  | 21樓住宅單位                      |
| 20/F RESIDENTIAL UNITS  | 20樓住宅單位                      |
| 19/F RESIDENTIAL UNITS  | 19樓住宅單位                      |
| 18/F RESIDENTIAL UNITS  | 18樓住宅單位                      |
| 17/F RESIDENTIAL UNITS  | 17樓住宅單位                      |
| 16/F RESIDENTIAL UNITS  | 16樓住宅單位                      |
| 15/F RESIDENTIAL UNITS  | 15樓住宅單位                      |
| 12/F RESIDENTIAL UNITS  | 12樓住宅單位                      |
| 11/F RESIDENTIAL UNITS  | 11樓住宅單位                      |
| 10/F RESIDENTIAL UNITS  | 10樓住宅單位                      |
| 9/F RESIDENTIAL UNITS   | 9樓住宅單位                       |
| 8/F RESIDENTIAL UNITS   | 8樓住宅單位                       |
| 7/F RESIDENTIAL UNITS   | 7樓住宅單位                       |
| 6/F RESIDENTIAL UNITS   | 6樓住宅單位                       |
| 5/F RESIDENTIAL UNITS   | 5樓住宅單位                       |
| TRANSFER PLATE  | 轉換層                          |
| 3/F COVERED LANDSCAPE & PLAY AREA/<br>MULTI-FUNCTION ROOM/ FIREMAN'S LIFT LOBBY | 3樓有蓋園林及遊玩區/<br>多功能室/消防員升降機大堂 |
| 2/F COMMERCIAL ACCOMMODATION/<br>FIREMAN'S LIFT LOBBY                           | 2樓商業樓宇/<br>消防員升降機大堂          |
| 1/F COMMERCIAL ACCOMMODATION/<br>FIREMAN'S LIFT LOBBY                           | 1樓商業樓宇/<br>消防員升降機大堂          |
| G/F FIREMAN'S LIFT LOBBY/<br>LOADING & UNLOADING                                | 地下消防員升降機大堂/<br>上落貨區          |
| B1/F CARPARK/ FIREMAN'S LIFT LOBBY  | 地庫1層停車場/消防員升降機大堂             |
| B2/F CARPARK/ FIREMAN'S LIFT LOBBY  | 地庫2層停車場/消防員升降機大堂             |



KEY PLAN 索引圖

----- Boundary of the Development  
發展項目的邊界線

#### Notes:

1. ∇ Denotes height (in metres) above the Hong Kong Principal Datum.
2. ----- Dotted line denotes the level of the lowest residential floor of the building.
3. The part of Oak Street adjacent to the building is 3.75 metres above the Hong Kong Principal Datum.
4. The part of Public Lane adjacent to the building is 3.74 metres above the Hong Kong Principal Datum.

#### 備註：

1. ∇ 代表香港主水平基準以上的高度(米)。
2. ----- 虛線代表該建築物之最低住宅樓層水平。
3. 毗連建築物的一段橡樹街為香港主水平基準以上3.75米。
4. 毗連建築物的一段通道巷為香港主水平基準以上3.74米。