


Key Plan
索引圖

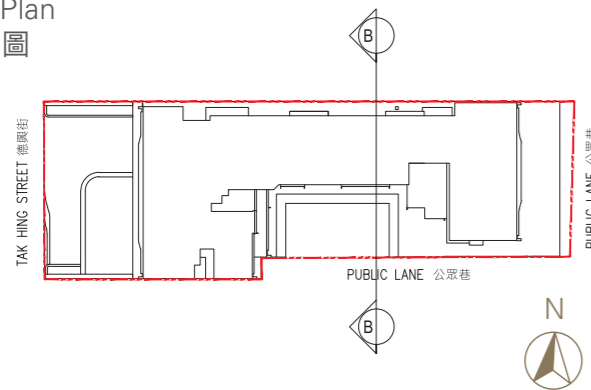
Cross-section Plan A-A
橫截面圖A-A



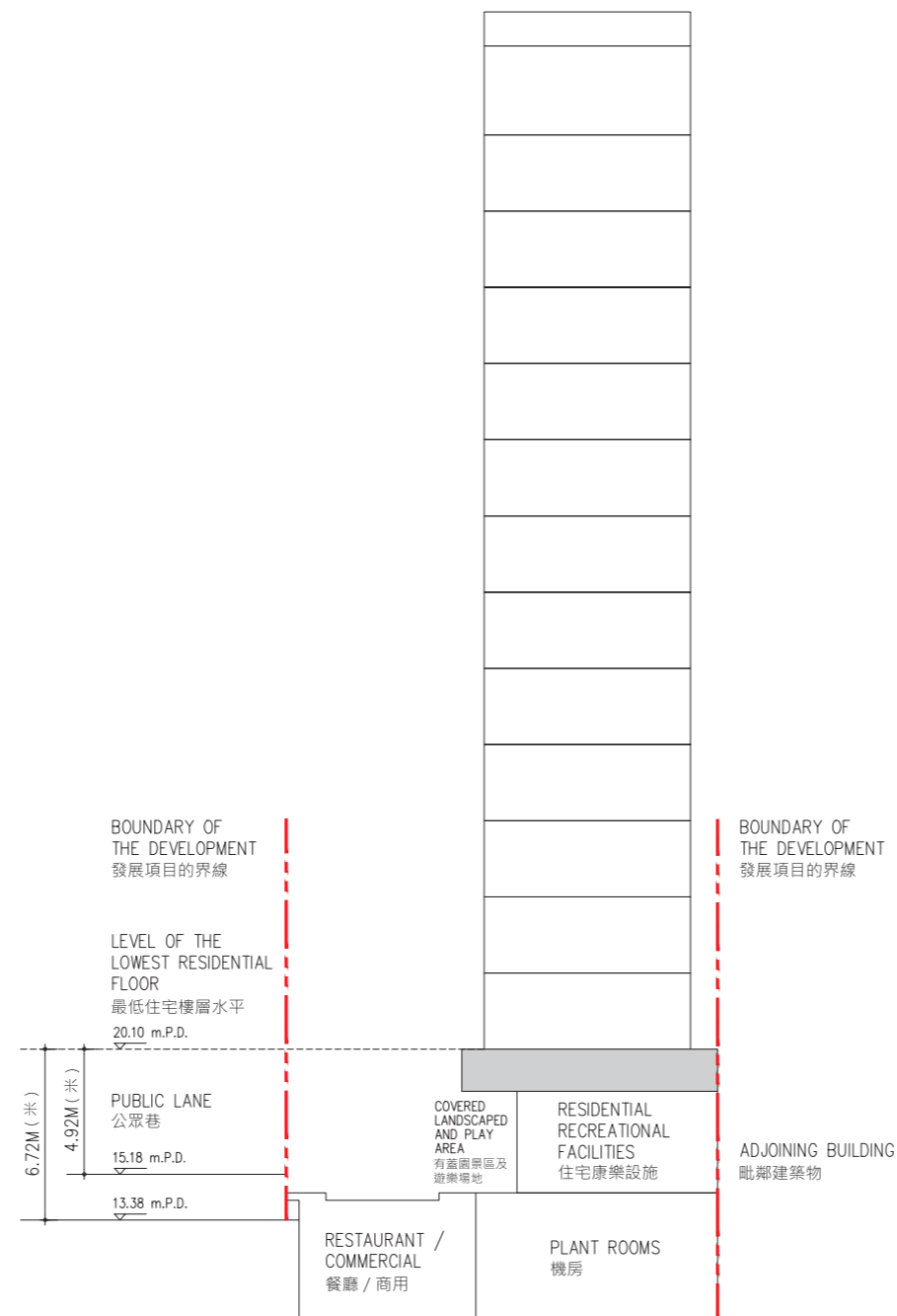
1. The part of Tak Hing Street adjacent to the building is in the range of 9.18 metres to 9.89 metres above the Hong Kong Principal Datum.
2. The part of Public Lane adjacent to the building is in the range of 14.11 metres to 14.74 metres above the Hong Kong Principal Datum.
3. The part of Emergency Vehicular Access adjacent to the building is in the range of 9.35 metres to 9.50 metres above the Hong Kong Principal Datum.
4. m.P.D. denotes height (in metres) above the Hong Kong Principal Datum.
5. Dotted line (- - - - -) denotes the level of the lowest residential floor of the building.
6. Red dotted line (- · - · -) denotes the boundary of the Development.

1. 毗連建築物的一段德興街為香港主水平基準以上9.18米至9.89米。
2. 毗連建築物的一段公眾巷為香港主水平基準以上14.11米至14.74米。
3. 毗連建築物的一段緊急車輛通道為香港主水平基準以上9.35米至9.50米。
4. m.P.D. 代表香港主水平基準以上高度(米)。
5. 虛線(- - - - -)代表建築物最低住宅樓層水平。
6. 紅色虛線(- · - · -)代表發展項目的界線。

Key Plan
索引圖



Cross-section Plan B-B
橫截面圖B-B



| | |
|---|----------------|
| ROOF | 天台 |
| 17/F RESIDENTIAL UNITS | 17樓 住宅單位 |
| 16/F RESIDENTIAL UNITS | 16樓 住宅單位 |
| 15/F RESIDENTIAL UNITS | 15樓 住宅單位 |
| 12/F RESIDENTIAL UNITS | 12樓 住宅單位 |
| 11/F RESIDENTIAL UNITS | 11樓 住宅單位 |
| 10/F RESIDENTIAL UNITS | 10樓 住宅單位 |
| 9/F RESIDENTIAL UNITS | 9樓 住宅單位 |
| 8/F RESIDENTIAL UNITS | 8樓 住宅單位 |
| 7/F RESIDENTIAL UNITS | 7樓 住宅單位 |
| 6/F RESIDENTIAL UNITS | 6樓 住宅單位 |
| 5/F RESIDENTIAL UNITS | 5樓 住宅單位 |
| 3/F RESIDENTIAL UNITS | 3樓 住宅單位 |
| 2/F RESIDENTIAL UNITS | 2樓 住宅單位 |
| TRANSFER PLATE | 轉換層 |
| 1/F RESIDENTIAL RECREATIONAL FACILITIES & PLANT ROOMS | 1樓 住宅康樂設施及 機房 |
| G/F RESTAURANT / COMMERCIAL & PLANT ROOMS | 地下 餐廳 / 商用及 機房 |

1. The part of Public Lane adjacent to the building is in the range of 13.38 metres to 15.18 metres above the Hong Kong Principal Datum.
2. m.P.D. denotes height (in metres) above the Hong Kong Principal Datum.
3. Dotted line (- - - - -) denotes the level of the lowest residential floor of the building.
4. Red dotted line (- · - · -) denotes the boundary of the Development.

1. 毗連建築物的一段公眾巷為香港主水平基準以上13.38米至15.18米。
2. m.P.D. 代表香港主水平基準以上高度(米)。
3. 虛線(- - - - -)代表建築物最低住宅樓層水平。
4. 紅色虛線(- · - · -)代表發展項目的界線。