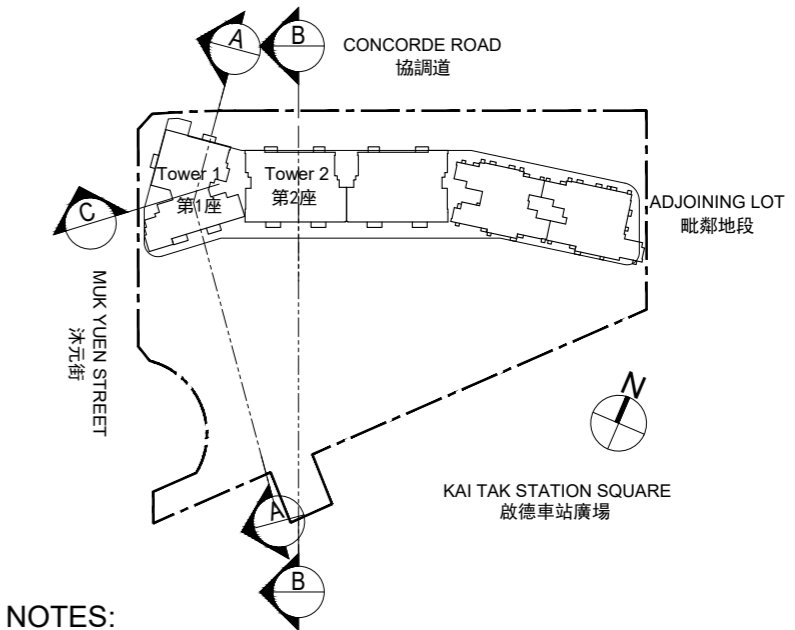



CROSS-SECTION PLAN OF BUILDING IN THE PHASE

期數中的建築物的橫截面圖

KEY PLAN 指示圖

TOP ROOF	上層天台
E&M FLOOR	機電層
MAIN ROOF	天台
50/F RESIDENTIAL UNITS	50樓住宅單位
49/F RESIDENTIAL UNITS	49樓住宅單位
48/F RESIDENTIAL UNITS	48樓住宅單位
47/F RESIDENTIAL UNITS	47樓住宅單位
46/F RESIDENTIAL UNITS	46樓住宅單位
45/F RESIDENTIAL UNITS	45樓住宅單位
43/F RESIDENTIAL UNITS	43樓住宅單位
42/F RESIDENTIAL UNITS	42樓住宅單位
41/F RESIDENTIAL UNITS	41樓住宅單位
40/F RESIDENTIAL UNITS	40樓住宅單位
39/F RESIDENTIAL UNITS	39樓住宅單位
38/F RESIDENTIAL UNITS	38樓住宅單位
37/F RESIDENTIAL UNITS	37樓住宅單位
36/F RESIDENTIAL UNITS	36樓住宅單位
35/F RESIDENTIAL UNITS	35樓住宅單位
33/F RESIDENTIAL UNITS	33樓住宅單位
32/F RESIDENTIAL UNITS	32樓住宅單位
TRANSFER PLATE	轉換層
31/F SKY RRF	31樓空中住宅康樂設施
REFUGE FLOOR	
30/F cum SKY GARDEN	30樓庇護層兼空中花園
TRANSFER PLATE	轉換層
28/F RESIDENTIAL UNITS	28樓住宅單位
27/F RESIDENTIAL UNITS	27樓住宅單位
26/F RESIDENTIAL UNITS	26樓住宅單位
25/F RESIDENTIAL UNITS	25樓住宅單位
23/F RESIDENTIAL UNITS	23樓住宅單位
22/F RESIDENTIAL UNITS	22樓住宅單位
21/F RESIDENTIAL UNITS	21樓住宅單位
20/F RESIDENTIAL UNITS	20樓住宅單位
19/F RESIDENTIAL UNITS	19樓住宅單位
18/F RESIDENTIAL UNITS	18樓住宅單位
17/F RESIDENTIAL UNITS	17樓住宅單位
16/F RESIDENTIAL UNITS	16樓住宅單位
15/F RESIDENTIAL UNITS	15樓住宅單位
12/F RESIDENTIAL UNITS	12樓住宅單位
11/F RESIDENTIAL UNITS	11樓住宅單位
10/F RESIDENTIAL UNITS	10樓住宅單位
9/F RESIDENTIAL UNITS	9樓住宅單位
8/F RESIDENTIAL UNITS	8樓住宅單位
7/F RESIDENTIAL UNITS	7樓住宅單位
6/F RESIDENTIAL UNITS	6樓住宅單位
5/F RESIDENTIAL UNITS	5樓住宅單位
TRANSFER PLATE	轉換層



- NOTES:
- ▽ Denotes height (in metres) above the Hong Kong Principal Datum.
 - Dotted line denotes the level of the lowest residential floor of the building in the Phase.
 - Dotted line denotes the boundary of the Development.
 - The part of Concorde Road adjacent to the building is 5.540 to 5.700 metres above the Hong Kong Principal Datum.
 - The part of Kai Tak Station Square adjacent to the building is 6.000 metres above the Hong Kong Principal Datum.
 - The part of driveway (emergency vehicular access) adjacent to the building is 4.900 to 5.800 metres above the Hong Kong Principal Datum.

- 備注:
- ▽ 代表香港主水平基準以上的高度(米)。
 - 虛線為代表發展項目樓宇之最低住宅樓層水平。
 - 虛線為代表發展項目的界線。
 - 毗連建築物的一段協調道為香港主水平基準以上 5.540 至 5.700 米。
 - 毗連建築物的一段啟德車站廣場為香港主水平基準以上 6.000 米。
 - 毗連建築物的一段緊急車輛通道為香港主水平基準以上 4.900 至 5.800 米。

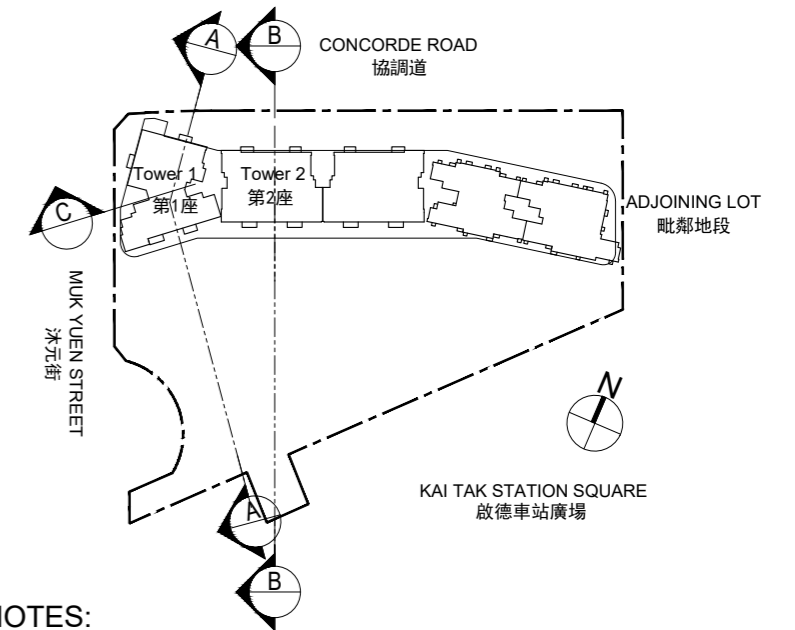
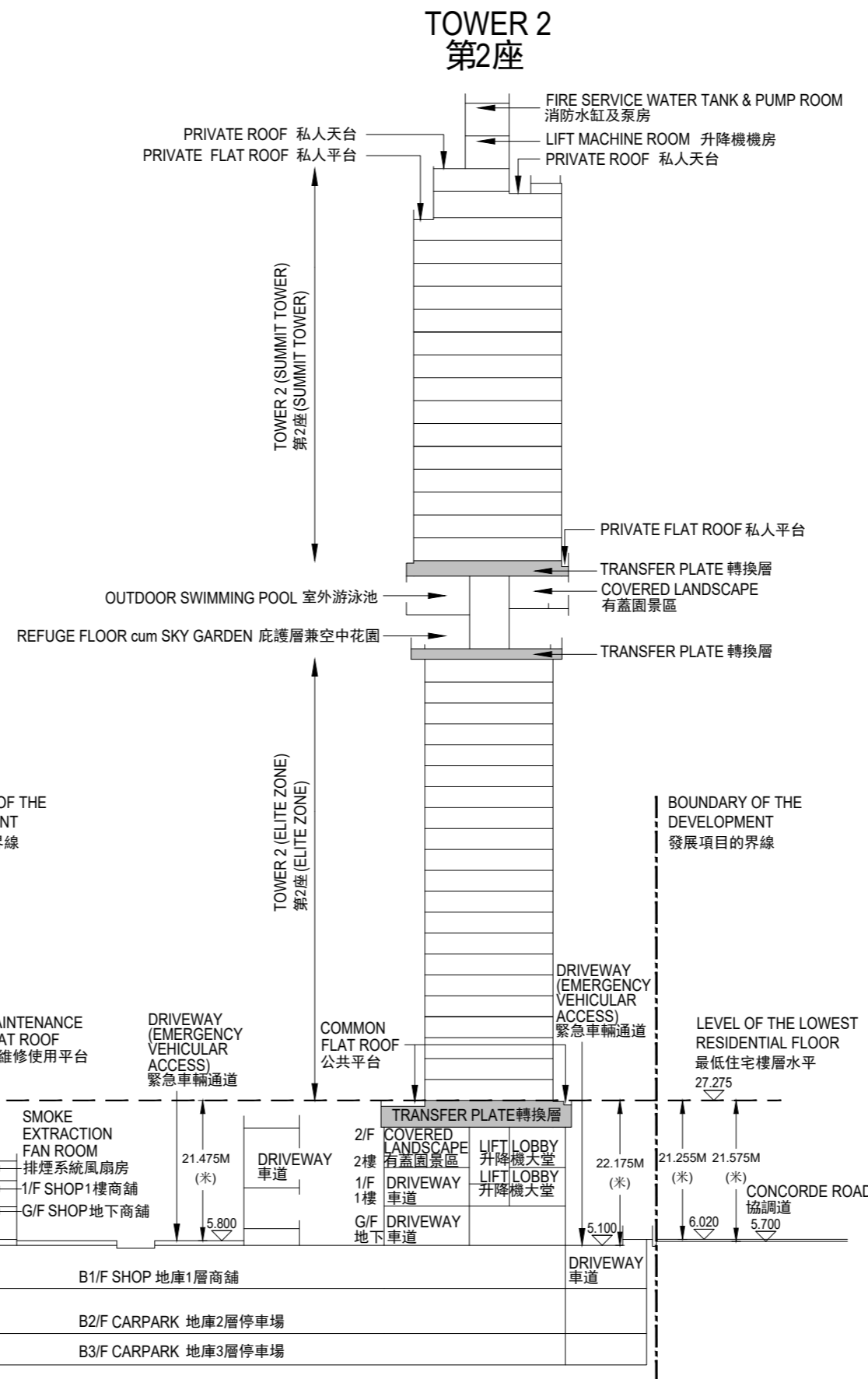
LEGEND: 名詞:
 SKY RRF = Sky Residents' Recreational Facilities
 = 空中住宅康樂設施
 E&M FLOOR = Electrical & Mechanical Floor
 = 機電層

CROSS-SECTION PLAN OF BUILDING IN THE PHASE

期數中的建築物的橫截面圖

KEY PLAN 指示圖

TOP ROOF	上層天台
E&M FLOOR	機電層
MAIN ROOF	天台
50/F RESIDENTIAL UNITS	50樓住宅單位
49/F RESIDENTIAL UNITS	49樓住宅單位
48/F RESIDENTIAL UNITS	48樓住宅單位
47/F RESIDENTIAL UNITS	47樓住宅單位
46/F RESIDENTIAL UNITS	46樓住宅單位
45/F RESIDENTIAL UNITS	45樓住宅單位
43/F RESIDENTIAL UNITS	43樓住宅單位
42/F RESIDENTIAL UNITS	42樓住宅單位
41/F RESIDENTIAL UNITS	41樓住宅單位
40/F RESIDENTIAL UNITS	40樓住宅單位
39/F RESIDENTIAL UNITS	39樓住宅單位
38/F RESIDENTIAL UNITS	38樓住宅單位
37/F RESIDENTIAL UNITS	37樓住宅單位
36/F RESIDENTIAL UNITS	36樓住宅單位
35/F RESIDENTIAL UNITS	35樓住宅單位
33/F RESIDENTIAL UNITS	33樓住宅單位
32/F RESIDENTIAL UNITS	32樓住宅單位
TRANSFER PLATE	轉換層
31/F SKY RRF	31樓空中住宅康樂設施
REFUGE FLOOR	
30/F cum SKY GARDEN	30樓庇護層兼空中花園
TRANSFER PLATE	轉換層
28/F RESIDENTIAL UNITS	28樓住宅單位
27/F RESIDENTIAL UNITS	27樓住宅單位
26/F RESIDENTIAL UNITS	26樓住宅單位
25/F RESIDENTIAL UNITS	25樓住宅單位
23/F RESIDENTIAL UNITS	23樓住宅單位
22/F RESIDENTIAL UNITS	22樓住宅單位
21/F RESIDENTIAL UNITS	21樓住宅單位
20/F RESIDENTIAL UNITS	20樓住宅單位
19/F RESIDENTIAL UNITS	19樓住宅單位
18/F RESIDENTIAL UNITS	18樓住宅單位
17/F RESIDENTIAL UNITS	17樓住宅單位
16/F RESIDENTIAL UNITS	16樓住宅單位
15/F RESIDENTIAL UNITS	15樓住宅單位
12/F RESIDENTIAL UNITS	12樓住宅單位
11/F RESIDENTIAL UNITS	11樓住宅單位
10/F RESIDENTIAL UNITS	10樓住宅單位
9/F RESIDENTIAL UNITS	9樓住宅單位
8/F RESIDENTIAL UNITS	8樓住宅單位
7/F RESIDENTIAL UNITS	7樓住宅單位
6/F RESIDENTIAL UNITS	6樓住宅單位
5/F RESIDENTIAL UNITS	5樓住宅單位
TRANSFER PLATE	轉換層



- NOTES:
- ▽ Denotes height (in metres) above the Hong Kong Principal Datum.
 - — Dotted line denotes the level of the lowest residential floor of the building in the Phase.
 - Dotted line denotes the boundary of the Development.
 - The part of Concorde Road adjacent to the building is 5.700 to 6.020 metres above the Hong Kong Principal Datum.
 - The part of Kai Tak Station Square adjacent to the building is 6.000 metres above the Hong Kong Principal Datum.
 - The part of driveway (emergency vehicular access) adjacent to the building is 5.100 and 5.800 metres above the Hong Kong Principal Datum.

- 備注:
- ▽ 代表香港主水平基準以上的高度(米)。
 - — 虛線為代表發展項目樓宇之最低住宅樓層水平。
 - 虛線為代表發展項目的界線。
 - 毗連建築物的一段協調道為香港主水平基準以上 5.700 至 6.020 米。
 - 毗連建築物的一段啟德車站廣場為香港主水平基準以上 6.000 米。
 - 毗連建築物的一段緊急車輛通道為香港主水平基準以上 5.100 及 5.800 米。

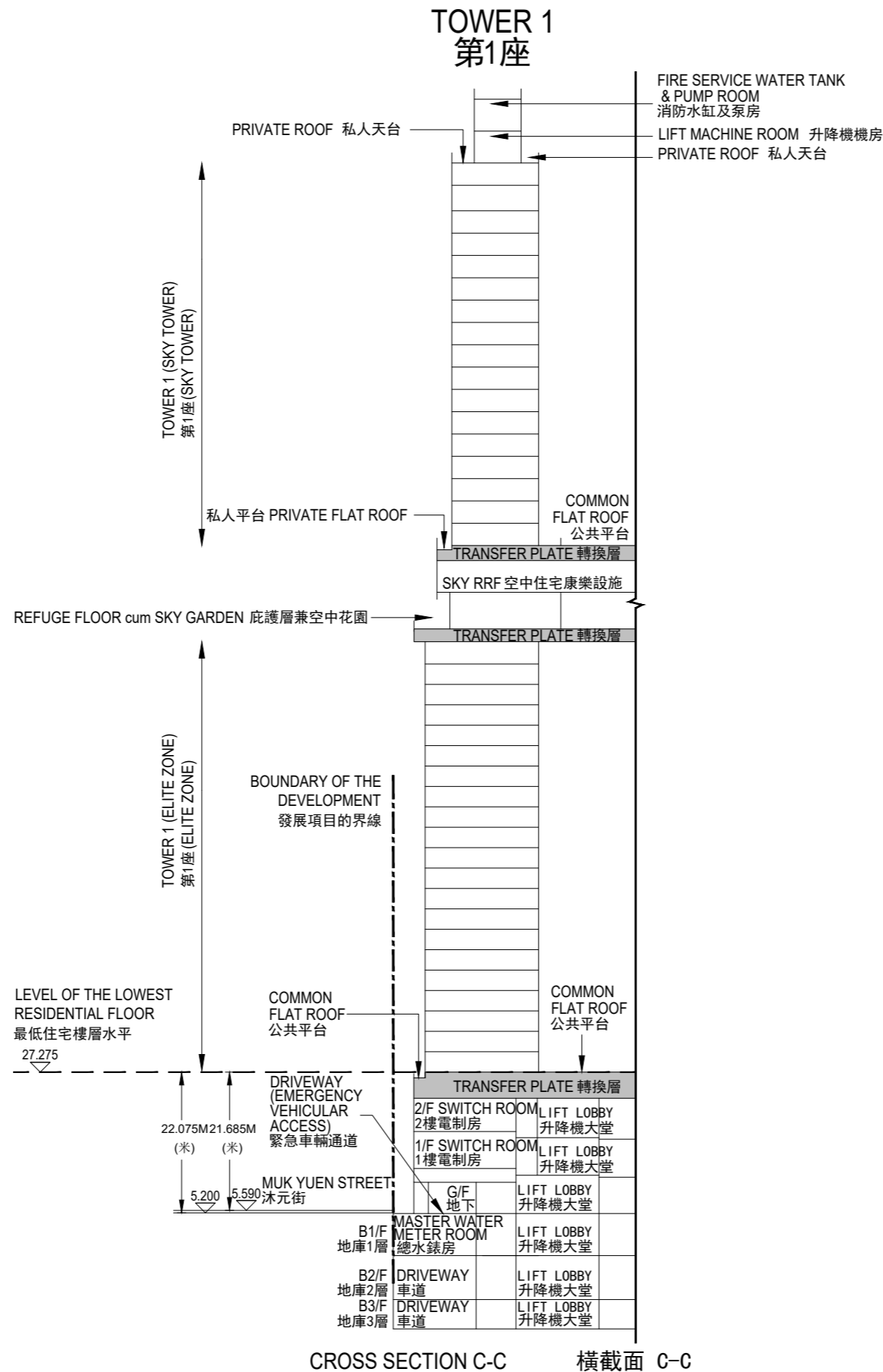
LEGEND: 名詞:
 SKY RRF = Sky Residents' Recreational Facilities
 = 空中住宅康樂設施
 E&M FLOOR = Electrical & Mechanical Floor
 = 機電層

CROSS SECTION B-B 橫截面 B-B

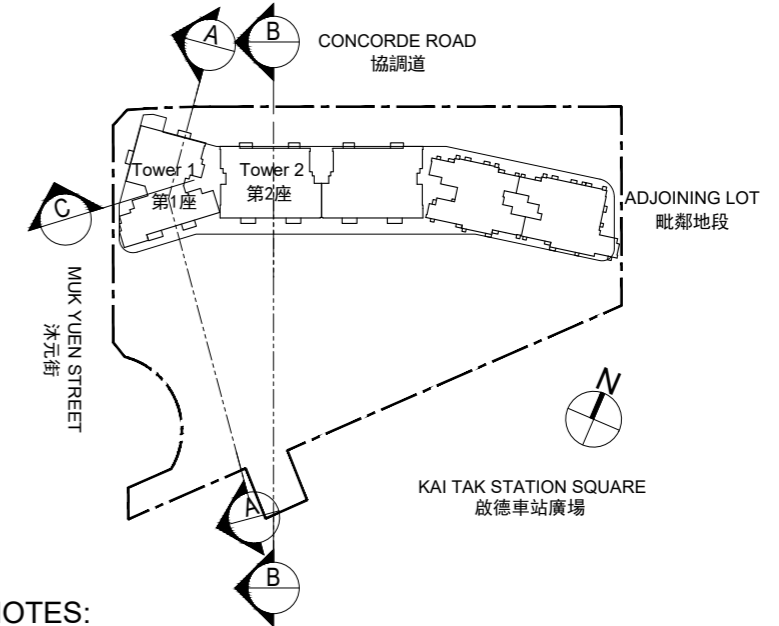
CROSS-SECTION PLAN OF BUILDING IN THE PHASE

期數中的建築物的橫截面圖

TOP ROOF	上層天台
E&M FLOOR	機電層
MAIN ROOF	天台
50/F RESIDENTIAL UNITS	50樓住宅單位
49/F RESIDENTIAL UNITS	49樓住宅單位
48/F RESIDENTIAL UNITS	48樓住宅單位
47/F RESIDENTIAL UNITS	47樓住宅單位
46/F RESIDENTIAL UNITS	46樓住宅單位
45/F RESIDENTIAL UNITS	45樓住宅單位
43/F RESIDENTIAL UNITS	43樓住宅單位
42/F RESIDENTIAL UNITS	42樓住宅單位
41/F RESIDENTIAL UNITS	41樓住宅單位
40/F RESIDENTIAL UNITS	40樓住宅單位
39/F RESIDENTIAL UNITS	39樓住宅單位
38/F RESIDENTIAL UNITS	38樓住宅單位
37/F RESIDENTIAL UNITS	37樓住宅單位
36/F RESIDENTIAL UNITS	36樓住宅單位
35/F RESIDENTIAL UNITS	35樓住宅單位
33/F RESIDENTIAL UNITS	33樓住宅單位
32/F RESIDENTIAL UNITS	32樓住宅單位
TRANSFER PLATE	轉換層
31/F SKY RRF	31樓空中住宅康樂設施
REFUGE FLOOR	
30/F cum SKY GARDEN	30樓庇護層兼空中花園
TRANSFER PLATE	轉換層
28/F RESIDENTIAL UNITS	28樓住宅單位
27/F RESIDENTIAL UNITS	27樓住宅單位
26/F RESIDENTIAL UNITS	26樓住宅單位
25/F RESIDENTIAL UNITS	25樓住宅單位
23/F RESIDENTIAL UNITS	23樓住宅單位
22/F RESIDENTIAL UNITS	22樓住宅單位
21/F RESIDENTIAL UNITS	21樓住宅單位
20/F RESIDENTIAL UNITS	20樓住宅單位
19/F RESIDENTIAL UNITS	19樓住宅單位
18/F RESIDENTIAL UNITS	18樓住宅單位
17/F RESIDENTIAL UNITS	17樓住宅單位
16/F RESIDENTIAL UNITS	16樓住宅單位
15/F RESIDENTIAL UNITS	15樓住宅單位
12/F RESIDENTIAL UNITS	12樓住宅單位
11/F RESIDENTIAL UNITS	11樓住宅單位
10/F RESIDENTIAL UNITS	10樓住宅單位
9/F RESIDENTIAL UNITS	9樓住宅單位
8/F RESIDENTIAL UNITS	8樓住宅單位
7/F RESIDENTIAL UNITS	7樓住宅單位
6/F RESIDENTIAL UNITS	6樓住宅單位
5/F RESIDENTIAL UNITS	5樓住宅單位
TRANSFER PLATE	轉換層



KEY PLAN 指示圖



NOTES:

- ▽ Denotes height (in metres) above the Hong Kong Principal Datum.
- Dotted line denotes the level of the lowest residential floor of the building in the Phase.
- Dotted line denotes the boundary of the Development.
- The part of Muk Yuen Street adjacent to the building is 5.200 to 5.590 metres above the Hong Kong Principal Datum.

備注:

- ▽ 代表香港主水平基準以上的高度(米)。
- 虛線為代表發展項目樓宇之最低住宅樓層水平。
- 虛線為代表發展項目的界線。
- 毗連建築物的一段沐元街為香港主水平基準以上 5.200 至 5.590 米。

LEGEND: 名詞:

SKY RRF = Sky Residents' Recreational Facilities
= 空中住宅康樂設施
E&M FLOOR = Electrical & Mechanical Floor
= 機電層