

CROSS-SECTION PLAN OF BUILDING IN THE PHASE 期數中的建築物的橫截面圖

Cross-Section Plan A 橫截面圖A

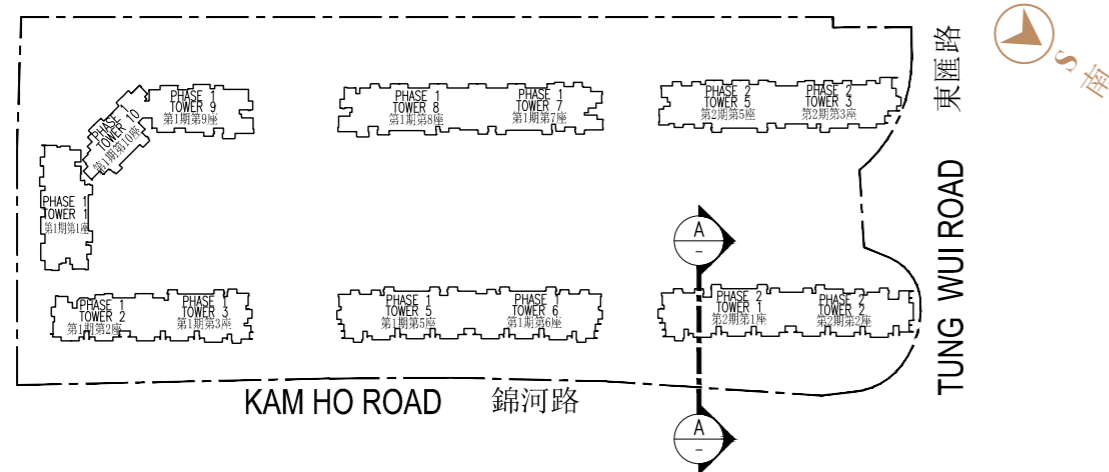
Notes:

1. (-----) Dotted line denotes the level of the lowest residential floor of the Building.
2. (▼) and (▲) denote height (in metres) above Hong Kong Principal Datum (HKPD).
3. The part of Emergency Vehicular Access adjacent to the building is 17.60 metres above Hong Kong Principal Datum.
4. The part of Kam Ho Road adjacent to the building is 7.40 metres above Hong Kong Principal Datum.

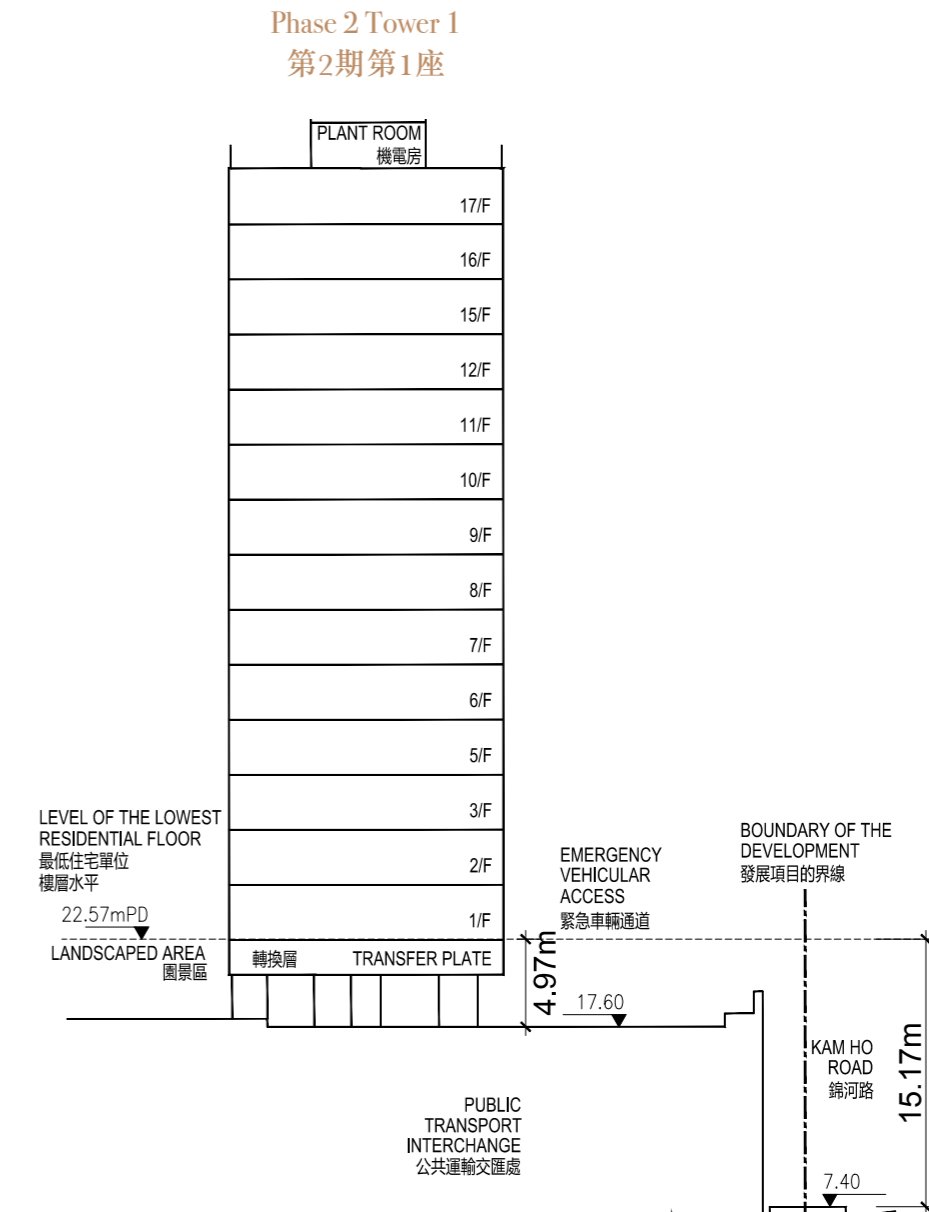
備註：

1. (-----) 虛線為該建築物最低住宅樓層水平。
2. (▼)及(▲)指香港主水平基準以上高度(米)。
3. 毗連建築物的一段緊急車輛通道為香港主水平基準以上17.60米。
4. 毗連建築物的一段錦河路為香港主水平基準以上7.40米。

Key Plan 指示圖



UPPER ROOF	上層天台
ROOF	天台
17/F RESIDENTIAL UNITS	住宅單位
16/F RESIDENTIAL UNITS	住宅單位
15/F RESIDENTIAL UNITS	住宅單位
12/F RESIDENTIAL UNITS	住宅單位
11/F RESIDENTIAL UNITS	住宅單位
10/F RESIDENTIAL UNITS	住宅單位
9/F RESIDENTIAL UNITS	住宅單位
8/F RESIDENTIAL UNITS	住宅單位
7/F RESIDENTIAL UNITS	住宅單位
6/F RESIDENTIAL UNITS	住宅單位
5/F RESIDENTIAL UNITS	住宅單位
3/F RESIDENTIAL UNITS	住宅單位
2/F RESIDENTIAL UNITS	住宅單位
1/F RESIDENTIAL UNITS	住宅單位
UG/F UPPER GROUND FLOOR	上層地下
LG/F LOWER GROUND FLOOR	下層地下



CROSS-SECTION PLAN OF BUILDING IN THE PHASE 期數中的建築物的橫截面圖

Cross-Section Plan B 橫截面圖B

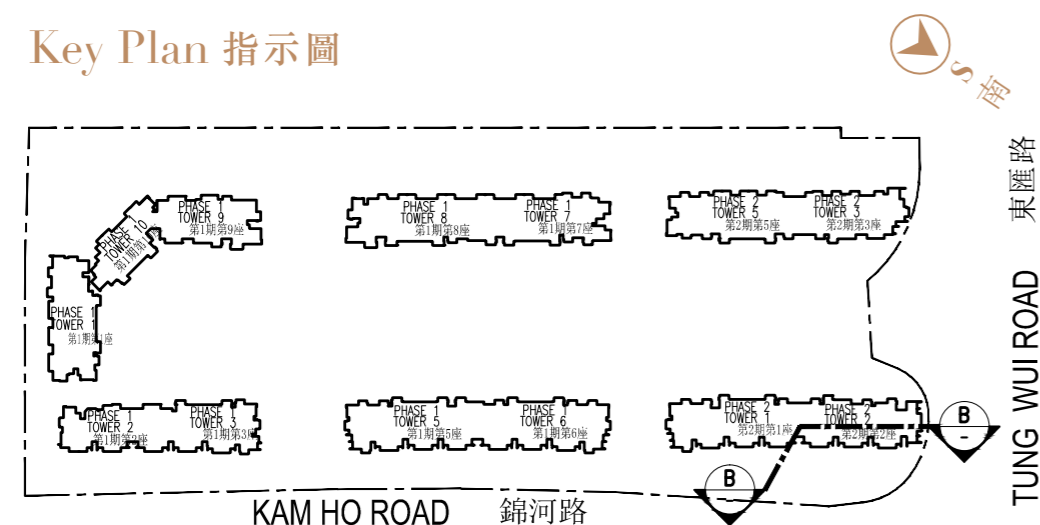
Notes:

1. (-----) Dotted line denotes the level of the lowest residential floor of the Building.
2. (▼) and (▲) denote height (in metres) above Hong Kong Principal Datum (HKPD).
3. The part of Emergency Vehicular Access adjacent to the building is 17.60 metres above Hong Kong Principal Datum.
4. The part of Kam Ho Road adjacent to the building is 7.40 metres above Hong Kong Principal Datum.


備註：

1. (-----) 虛線為該建築物最低住宅樓層水平。
2. (▼)及(▲)指香港主水平基準以上高度(米)。
3. 毗連建築物的一段緊急車輛通道為香港主水平基準以上17.60米。
4. 毗連建築物的一段錦河路為香港主水平基準以上7.40米。

Key Plan 指示圖



UPPER ROOF	上層天台
ROOF	天台
17/F	RESIDENTIAL UNITS 住宅單位
16/F	RESIDENTIAL UNITS 住宅單位
15/F	RESIDENTIAL UNITS 住宅單位
12/F	RESIDENTIAL UNITS 住宅單位
11/F	RESIDENTIAL UNITS 住宅單位
10/F	RESIDENTIAL UNITS 住宅單位
9/F	RESIDENTIAL UNITS 住宅單位
8/F	RESIDENTIAL UNITS 住宅單位
7/F	RESIDENTIAL UNITS 住宅單位
6/F	RESIDENTIAL UNITS 住宅單位
5/F	RESIDENTIAL UNITS 住宅單位
3/F	RESIDENTIAL UNITS 住宅單位
2/F	RESIDENTIAL UNITS 住宅單位
1/F	RESIDENTIAL UNITS 住宅單位
UG/F	UPPER GROUND FLOOR 上層地下
LG/F	LOWER GROUND FLOOR 下層地下



CROSS-SECTION PLAN OF BUILDING IN THE PHASE 期數中的建築物的橫截面圖

Cross-Section Plan C 橫截面圖C

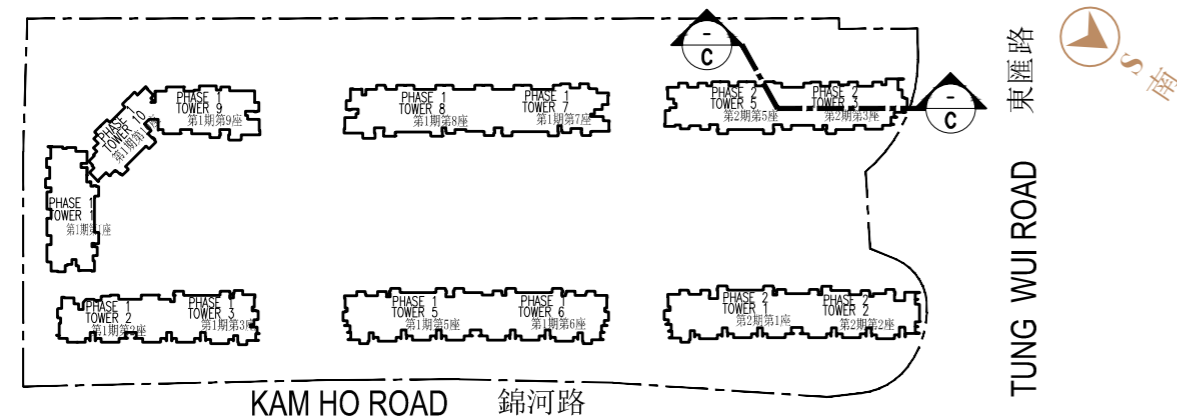
Notes:

1. (-----) Dotted line denotes the level of the lowest residential floor of the Building.
2. (▼) and (▲) denote height (in metres) above Hong Kong Principal Datum (HKPD).
3. The part of Emergency Vehicular Access adjacent to the building is 17.60 metres above Hong Kong Principal Datum.
4. The part of Pedestrian Walkway adjacent to the building is 6.85 metres above Hong Kong Principal Datum.

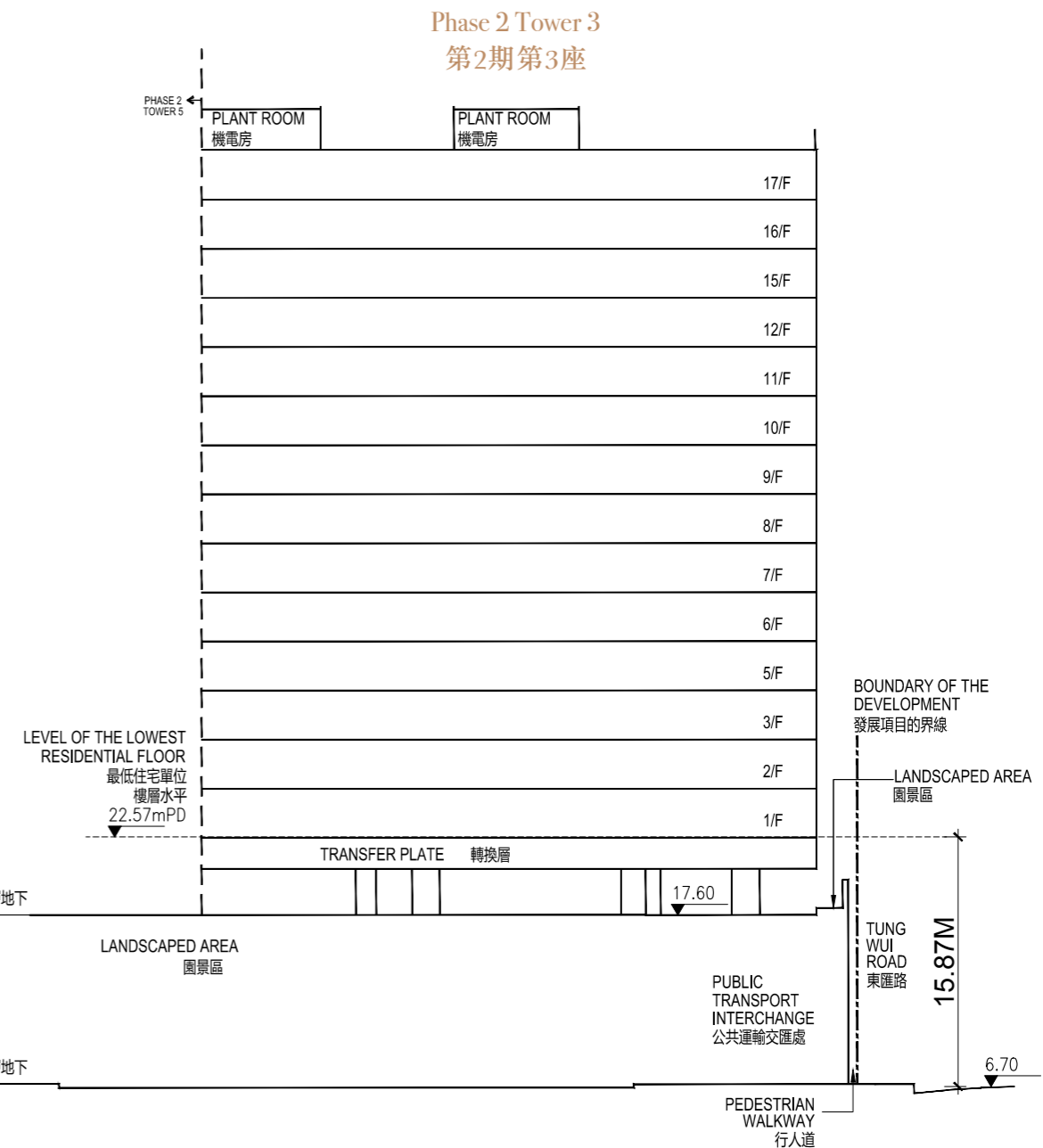
備註：

1. (-----) 虛線為該建築物最低住宅樓層水平。
2. (▼)及(▲)指香港主水平基準以上高度(米)。
3. 毗連建築物的一段緊急車輛通道為香港主水平基準以上17.60米。
4. 毗連建築物的一段行人道為香港主水平基準以上6.85米。

Key Plan 指示圖



UPPER ROOF	上層天台
ROOF	天台
17/F RESIDENTIAL UNITS	住宅單位
16/F RESIDENTIAL UNITS	住宅單位
15/F RESIDENTIAL UNITS	住宅單位
12/F RESIDENTIAL UNITS	住宅單位
11/F RESIDENTIAL UNITS	住宅單位
10/F RESIDENTIAL UNITS	住宅單位
9/F RESIDENTIAL UNITS	住宅單位
8/F RESIDENTIAL UNITS	住宅單位
7/F RESIDENTIAL UNITS	住宅單位
6/F RESIDENTIAL UNITS	住宅單位
5/F RESIDENTIAL UNITS	住宅單位
3/F RESIDENTIAL UNITS	住宅單位
2/F RESIDENTIAL UNITS	住宅單位
1/F RESIDENTIAL UNITS	住宅單位
UG/F UPPER GROUND FLOOR	上層地下
LG/F LOWER GROUND FLOOR	下層地下



CROSS-SECTION PLAN OF BUILDING IN THE PHASE 期數中的建築物的橫截面圖

Cross-Section Plan D 橫截面圖D

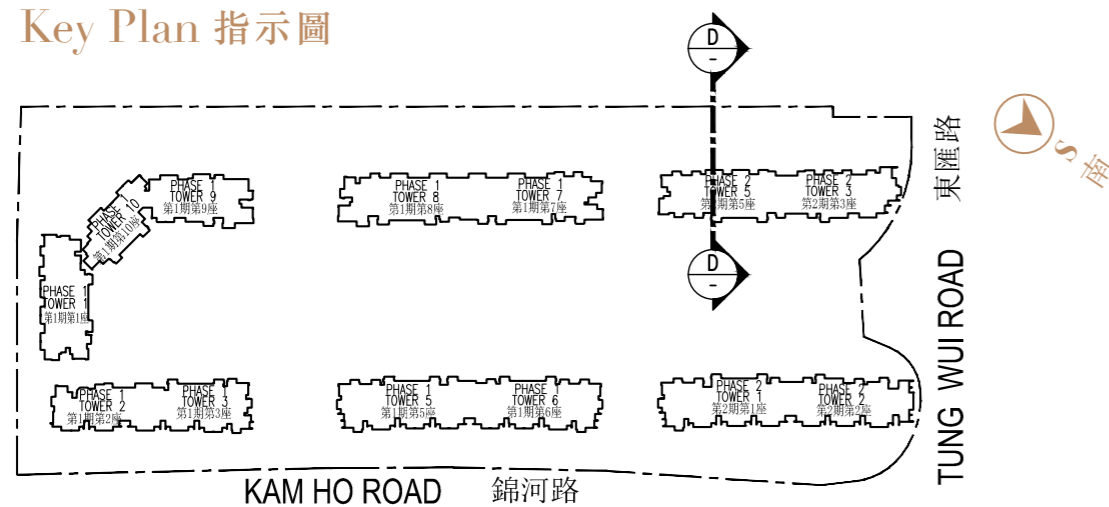
Notes:

1. (-----) Dotted line denotes the level of the lowest residential floor of the Building.
2. (▼) and (▲) denote height (in metres) above Hong Kong Principal Datum (HKPD).
3. The part of Emergency Vehicular Access adjacent to the building is 17.60 metres above Hong Kong Principal Datum.
4. The part of Pedestrian Walkway adjacent to the building is 6.85 metres above Hong Kong Principal Datum.

備註：

1. (-----) 虛線為該建築物最低住宅樓層水平。
2. (▼)及(▲)指香港主水平基準以上高度(米)。
3. 毗連建築物的一段緊急車輛通道為香港主水平基準以上17.60米。
4. 毗連建築物的一段行人道為香港主水平基準以上6.85米。

Key Plan 指示圖



UPPER ROOF	上層天台
ROOF	天台
17/F RESIDENTIAL UNITS	住宅單位
16/F RESIDENTIAL UNITS	住宅單位
15/F RESIDENTIAL UNITS	住宅單位
12/F RESIDENTIAL UNITS	住宅單位
11/F RESIDENTIAL UNITS	住宅單位
10/F RESIDENTIAL UNITS	住宅單位
9/F RESIDENTIAL UNITS	住宅單位
8/F RESIDENTIAL UNITS	住宅單位
7/F RESIDENTIAL UNITS	住宅單位
6/F RESIDENTIAL UNITS	住宅單位
5/F RESIDENTIAL UNITS	住宅單位
3/F RESIDENTIAL UNITS	住宅單位
2/F RESIDENTIAL UNITS	住宅單位
1/F RESIDENTIAL UNITS	住宅單位
UG/F UPPER GROUND FLOOR	上層地下
LG/F LOWER GROUND FLOOR	下層地下

