
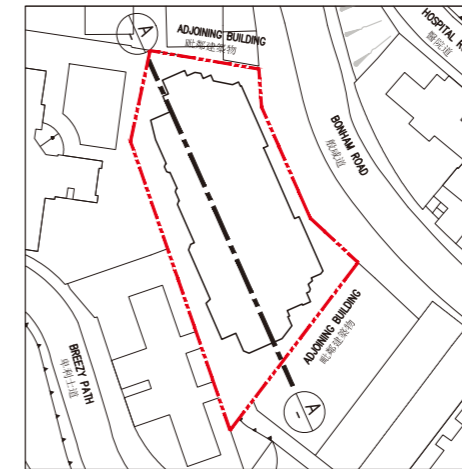


橫截面圖 A-A
Cross-Section Plan A-A

TOP ROOF	頂層天台
LIFT MACHINE ROOM	電梯機房
UR/F UPPER ROOF	上層天台
R/F ROOF	天台
30/F 30樓	RESIDENTIAL FLAT 住宅單位
29/F 29樓	RESIDENTIAL FLAT 住宅單位
28/F 28樓	RESIDENTIAL FLATS 住宅單位
27/F 27樓	RESIDENTIAL FLATS 住宅單位
26/F 26樓	RESIDENTIAL FLATS 住宅單位
25/F 25樓	RESIDENTIAL FLATS 住宅單位
23/F 23樓	RESIDENTIAL FLATS 住宅單位
22/F 22樓	RESIDENTIAL FLATS 住宅單位
21/F 21樓	RESIDENTIAL FLATS 住宅單位
20/F 20樓	RESIDENTIAL FLATS 住宅單位
19/F 19樓	RESIDENTIAL FLATS 住宅單位
18/F 18樓	RESIDENTIAL FLATS 住宅單位
17/F 17樓	RESIDENTIAL FLATS 住宅單位
16/F 16樓	RESIDENTIAL FLATS 住宅單位
15/F 15樓	RESIDENTIAL FLATS 住宅單位
12/F 12樓	RESIDENTIAL FLATS 住宅單位
11/F 11樓	RESIDENTIAL FLATS 住宅單位
10/F 10樓	RESIDENTIAL FLATS 住宅單位
9/F 9樓	RESIDENTIAL FLATS 住宅單位
8/F 8樓	RESIDENTIAL FLATS 住宅單位
7/F 7樓	RESIDENTIAL FLATS 住宅單位
6/F 6樓	RESIDENTIAL FLATS 住宅單位
TRANSFER PLATE	結構轉換層
5/F 5樓	
3/F 3樓	
2/F 2樓	
1/F 1樓	
G/F LIFT LOBBY	地下電梯大堂
G/F	地下



索引圖
Key Plan



--- 發展項目的界線
Boundary Line of the Development

備註：

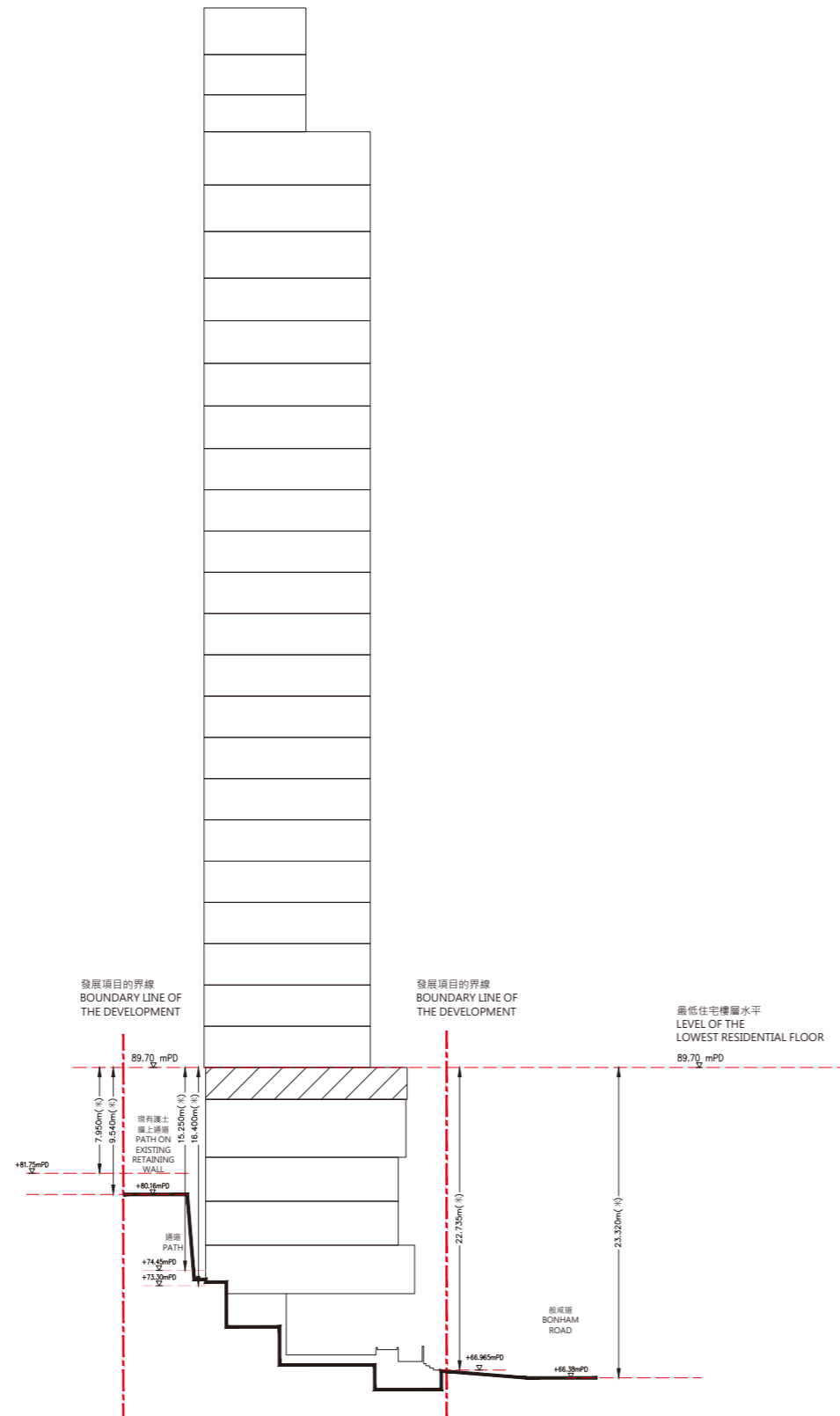
- ▽ 代表香港主水平基準以上的高度 (米)。
- 虛線代表建築物之最低住宅樓層水平。
- mPD - 香港主水平基準以上的高度 (以米為單位)。
- 毗連建築物的一段樓梯為香港主水平基準以上 67.20 米至 74.45 米。

Notes:

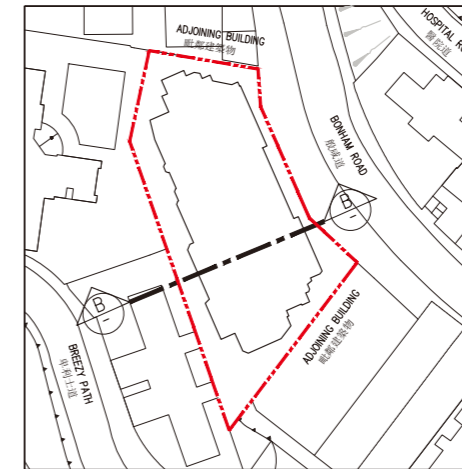
- ▽ Denotes height (in metres) above the Hong Kong Principal Datum.
- Red dotted line denotes the lowest residential floor.
- mPD - Height in metres above the Hong Kong Principal Datum (mPD).
- The part of staircase adjacent to the building is 67.20 to 74.45 metres above the Hong Kong Principal Datum.

橫截面圖 B-B
Cross-Section Plan B-B

TOP ROOF	頂層天台
LIFT MACHINE ROOM	電梯機房
UR/F UPPER ROOF	上層天台
R/F ROOF	天台
30/F 30樓	RESIDENTIAL FLAT 住宅單位
29/F 29樓	RESIDENTIAL FLAT 住宅單位
28/F 28樓	RESIDENTIAL FLATS 住宅單位
27/F 27樓	RESIDENTIAL FLATS 住宅單位
26/F 26樓	RESIDENTIAL FLATS 住宅單位
25/F 25樓	RESIDENTIAL FLATS 住宅單位
23/F 23樓	RESIDENTIAL FLATS 住宅單位
22/F 22樓	RESIDENTIAL FLATS 住宅單位
21/F 21樓	RESIDENTIAL FLATS 住宅單位
20/F 20樓	RESIDENTIAL FLATS 住宅單位
19/F 19樓	RESIDENTIAL FLATS 住宅單位
18/F 18樓	RESIDENTIAL FLATS 住宅單位
17/F 17樓	RESIDENTIAL FLATS 住宅單位
16/F 16樓	RESIDENTIAL FLATS 住宅單位
15/F 15樓	RESIDENTIAL FLATS 住宅單位
12/F 12樓	RESIDENTIAL FLATS 住宅單位
11/F 11樓	RESIDENTIAL FLATS 住宅單位
10/F 10樓	RESIDENTIAL FLATS 住宅單位
9/F 9樓	RESIDENTIAL FLATS 住宅單位
8/F 8樓	RESIDENTIAL FLATS 住宅單位
7/F 7樓	RESIDENTIAL FLATS 住宅單位
6/F 6樓	RESIDENTIAL FLATS 住宅單位
TRANSFER PLATE	結構轉換層
5/F 5樓	
3/F 3樓	
2/F 2樓	
1/F 1樓	
G/F LIFT LOBBY	地下電梯大堂
G/F	地下



索引圖
Key Plan



—— 發展項目的界線
Boundary Line of the Development

備註：

- ▽ 代表香港主水平基準以上的高度 (米)。
- 虛線代表建築物之最低住宅樓層水平。
- mPD - 香港主水平基準以上的高度 (以米為單位)。
- 毗連建築物的一段般咸道為香港主水平基準以上 66.38 米至 66.965 米。
- 毗連建築物的一段現有護土牆上通道為香港主水平基準以上 80.16 米至 81.75 米。
- 毗連建築物的一段通道為香港主水平基準以上 73.30 米至 74.45 米。

Notes:

- ▽ Denotes height (in metres) above the Hong Kong Principal Datum.
- Red dotted line denotes the lowest residential floor.
- mPD - Height in metres above the Hong Kong Principal Datum (mPD).
- The part of Bonham Road adjacent to the building is 66.38 to 66.965 metres above the Hong Kong Principal Datum.
- The part of Path on Existing Retaining Wall adjacent to the building is 80.16 to 81.75 metres above the Hong Kong Principal Datum.
- The part of Path adjacent to the building is 73.30 to 74.45 metres above the Hong Kong Principal Datum.