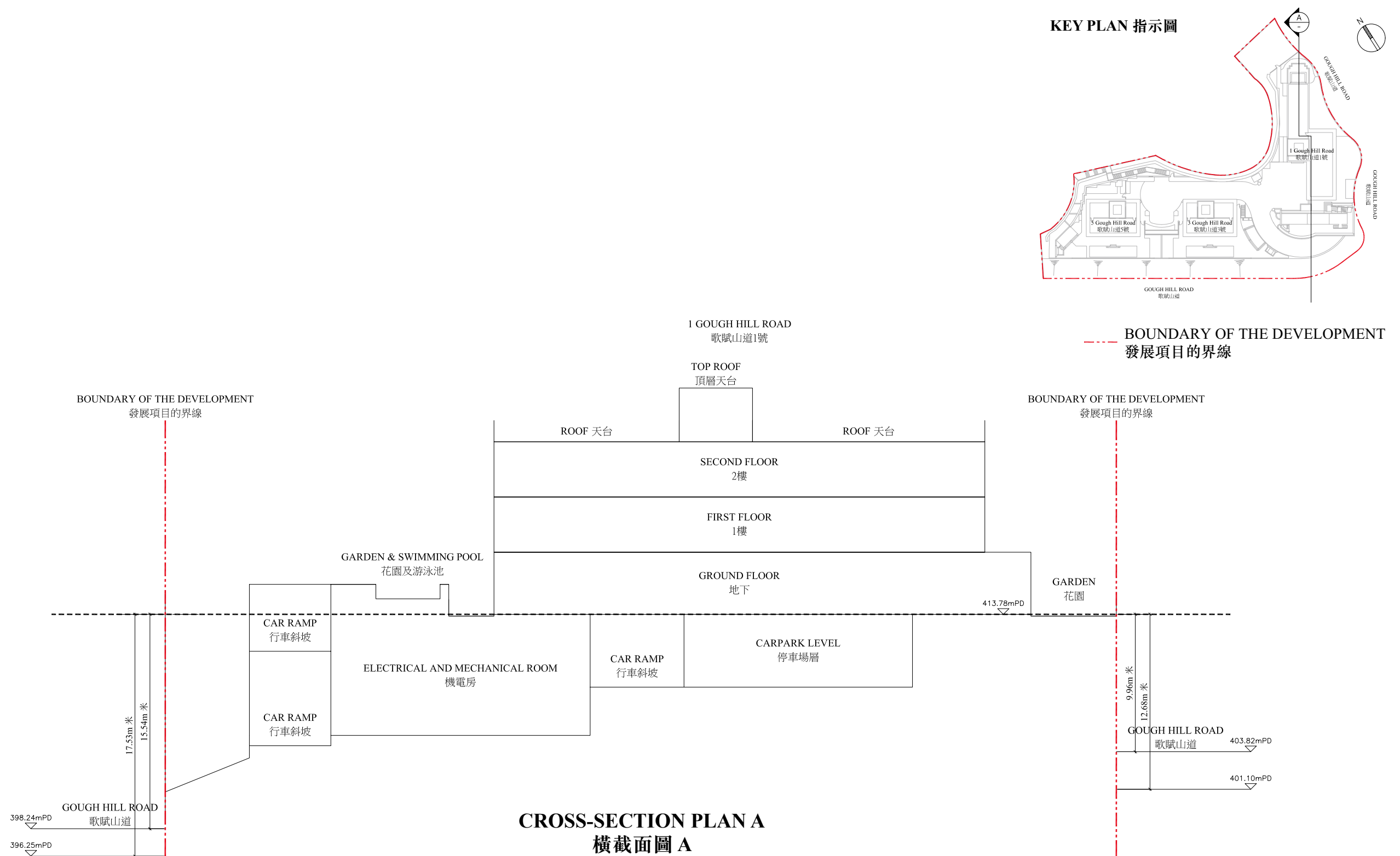


# 19 CROSS-SECTION PLAN OF BUILDING IN THE DEVELOPMENT

## 發展項目中的建築物的橫截面圖



**CROSS-SECTION PLAN A**  
橫截面圖 A

Notes 備註：

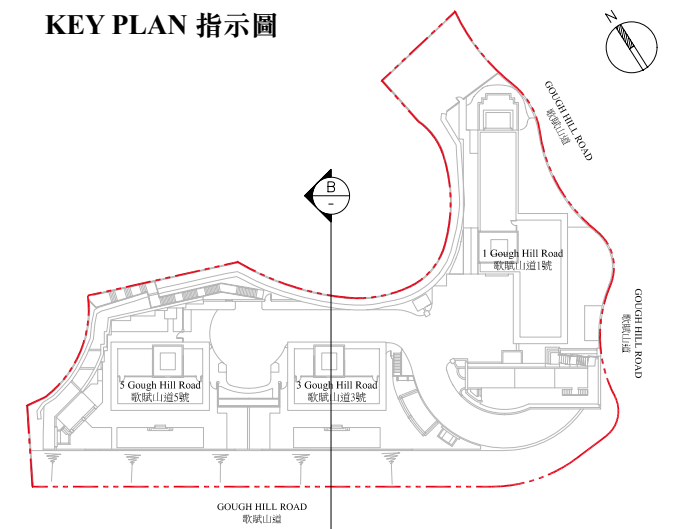
- ▽ Denotes height (in metres) above Hong Kong Principle Datum.  
代表香港主水平基準以上高度 (米)。
- Dotted line denotes the level of the lowest residential floor.  
虛線為最低住宅樓層水平。
- Boundary of the Development  
發展項目的界線

The part of Gough Hill Road adjacent to the building is 396.25 metres to 398.24 metres above the Hong Kong Principal Datum.  
毗鄰建築物的一段歌賦山道為香港主水平基準以上 396.25 米至 398.24 米。

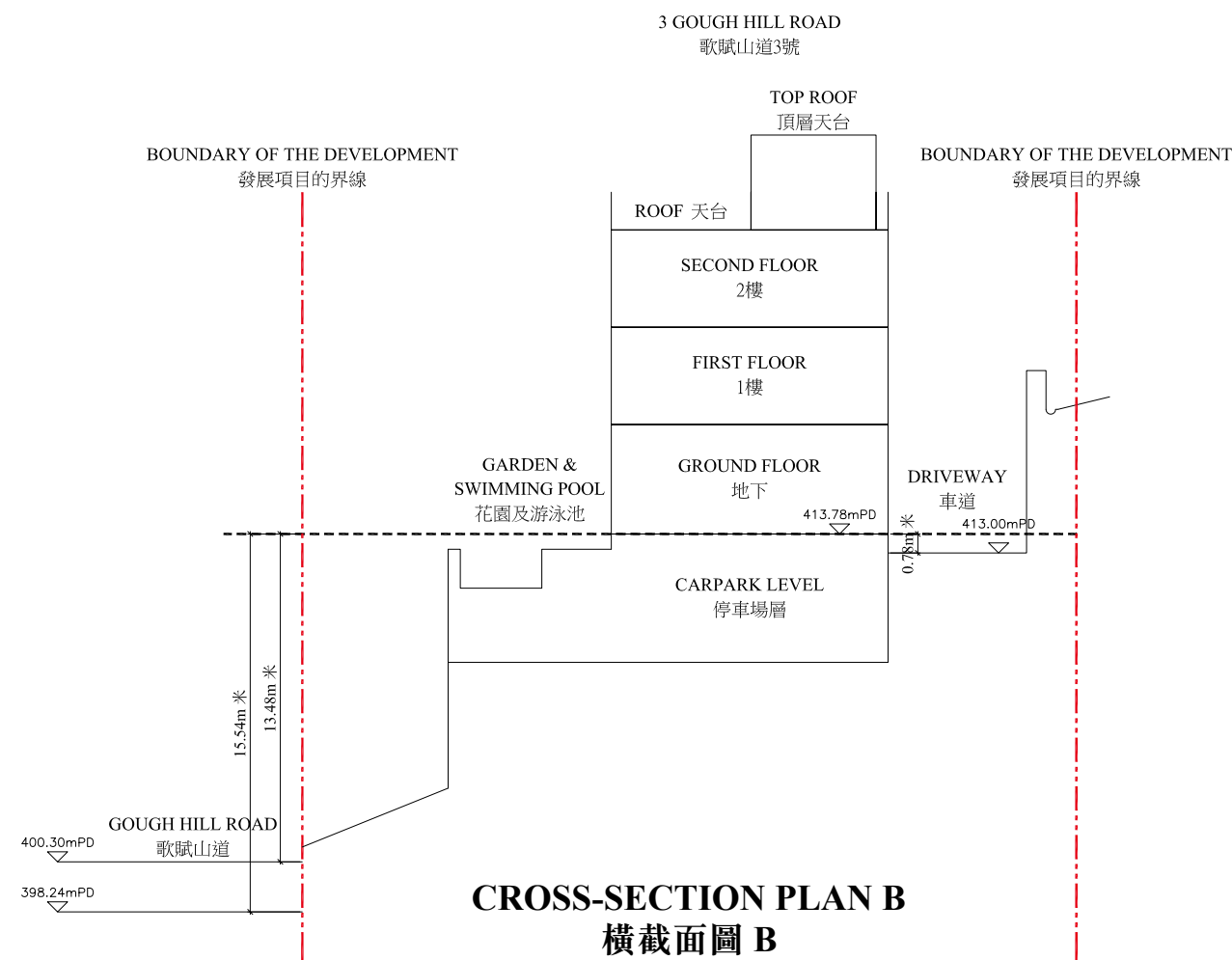
The part of Gough Hill Road adjacent to the building is 401.10 metres to 403.82 metres above the Hong Kong Principal Datum.  
毗鄰建築物的一段歌賦山道為香港主水平基準以上 401.10 米至 403.82 米。

# 19 CROSS-SECTION PLAN OF BUILDING IN THE DEVELOPMENT

## 發展項目中的建築物的橫截面圖



--- BOUNDARY OF THE DEVELOPMENT  
發展項目的界線



**CROSS-SECTION PLAN B**  
**橫截面圖 B**

Notes 備註：

- ▽ Denotes height (in metres) above Hong Kong Principle Datum.  
代表香港主水平基準以上高度（米）。
- Dotted line denotes the level of the lowest residential floor.  
虛線為最低住宅樓層水平。
- Boundary of the Development  
發展項目的界線

The part of Gough Hill Road adjacent to the building is 398.24 metres to 400.30 metres above the Hong Kong Principal Datum.

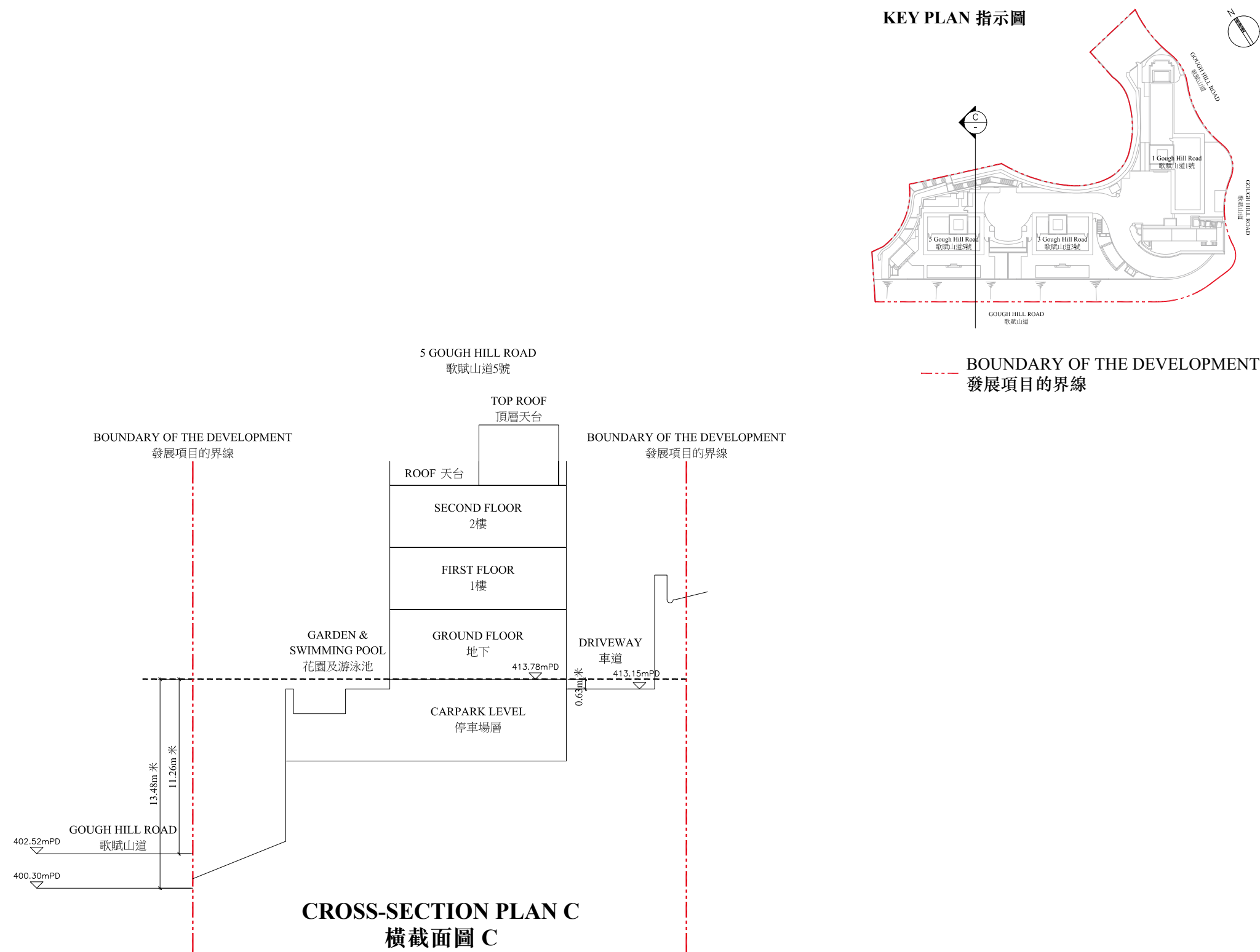
毗鄰建築物的一段歌賦山道為香港主水平基準以上 398.24 米至 400.30 米。

The part of Driveway adjacent to the building is 413.00 metres above the Hong Kong Principal Datum.

毗鄰建築物的一段車道為香港主水平基準以上 413.00 米。

# 19 CROSS-SECTION PLAN OF BUILDING IN THE DEVELOPMENT

## 發展項目中的建築物的橫截面圖



Notes 備註：

- ▽ Denotes height (in metres) above Hong Kong Principle Datum.  
代表香港主水平基準以上高度（米）。
- Dotted line denotes the level of the lowest residential floor.  
虛線為最低住宅樓層水平。
- Boundary of the Development  
發展項目的界線

The part of Gough Hill Road adjacent to the building is 400.30 metres to 402.52 metres above the Hong Kong Principal Datum.

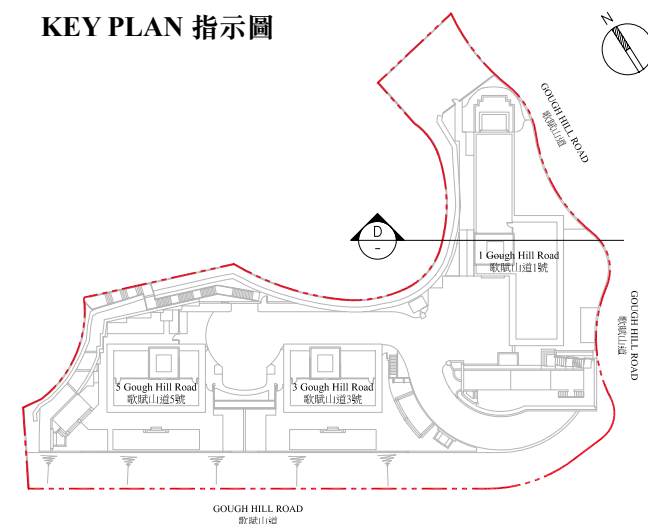
毗鄰建築物的一段歌賦山道為香港主水平基準以上 400.30 米至 402.52 米。

The part of Driveway adjacent to the building is 413.15 metres above the Hong Kong Principal Datum.

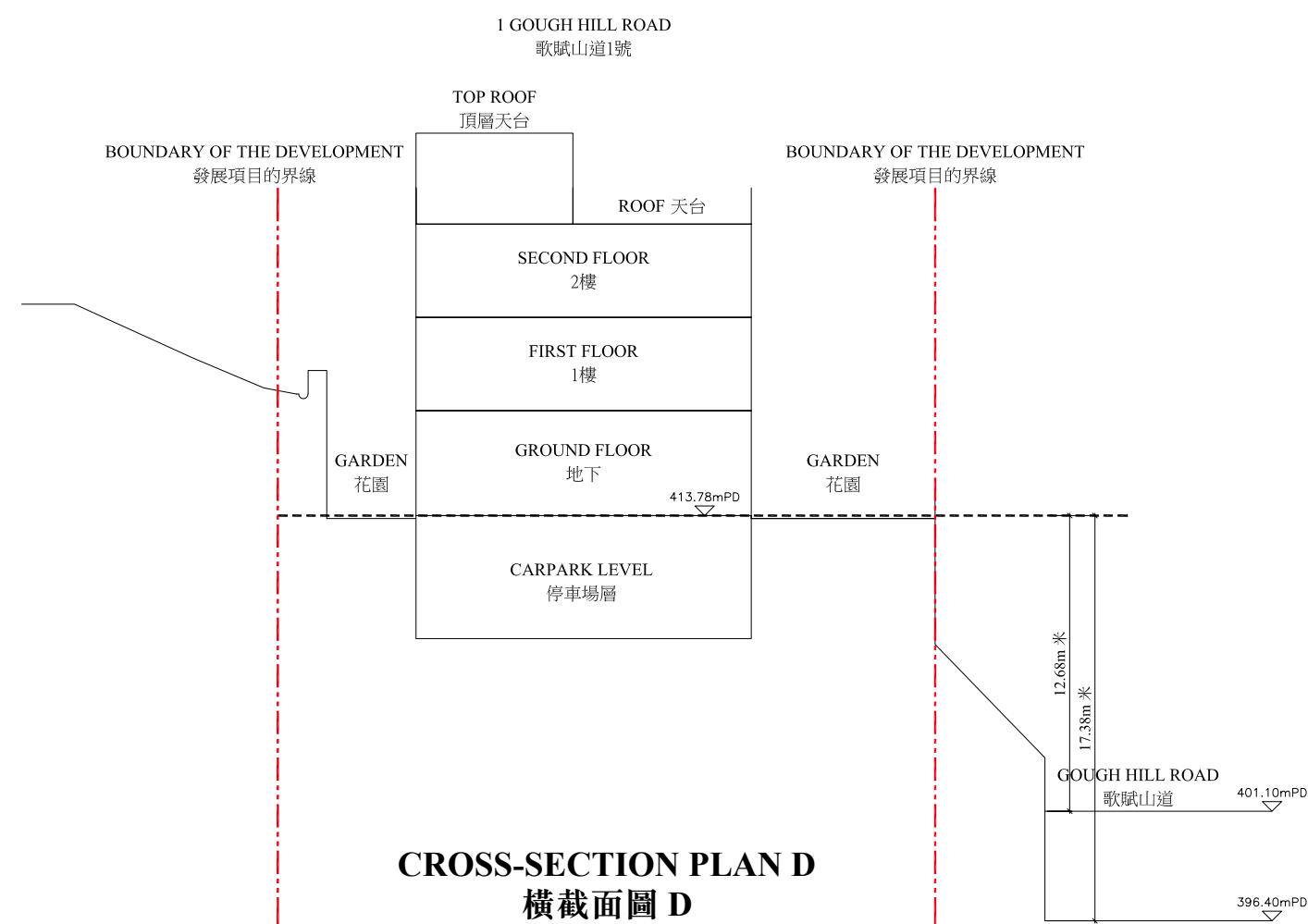
毗鄰建築物的一段車道為香港主水平基準以上 413.15 米。

# 19 CROSS-SECTION PLAN OF BUILDING IN THE DEVELOPMENT

## 發展項目中的建築物的橫截面圖



--- BOUNDARY OF THE DEVELOPMENT  
發展項目的界線



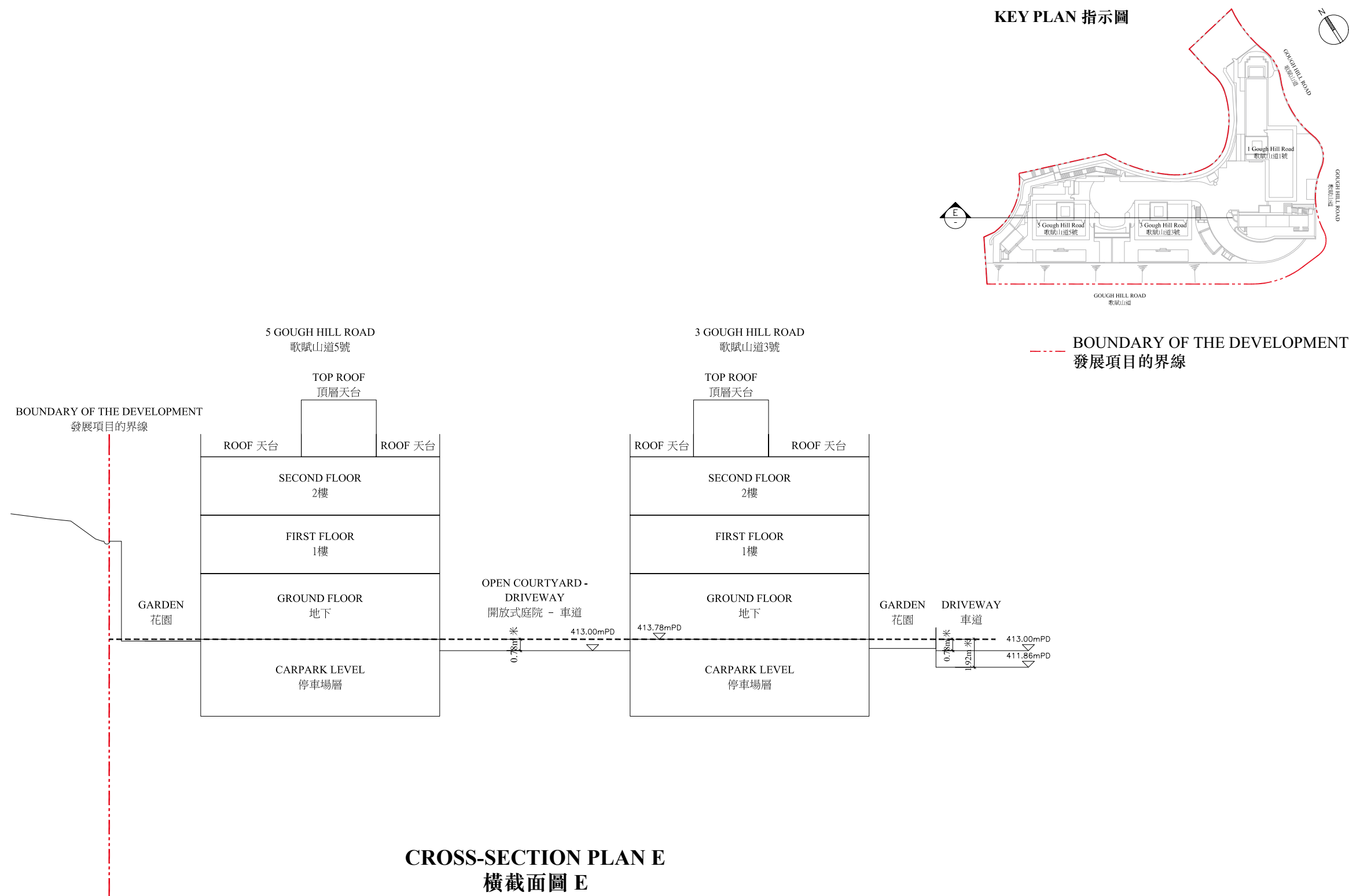
Notes 備註：

- ▽ Denotes height (in metres) above Hong Kong Principle Datum.  
代表香港主水平基準以上高度（米）。
- Dotted line denotes the level of the lowest residential floor.  
虛線為最低住宅樓層水平。
- Boundary of the Development  
發展項目的界線

The part of Gough Hill Road adjacent to the building is 396.40 metres to 401.10 metres above the Hong Kong Principal Datum.  
毗鄰建築物的一段歌賦山道為香港主水平基準以上 396.40 米至 401.10 米。

# 19 CROSS-SECTION PLAN OF BUILDING IN THE DEVELOPMENT

## 發展項目中的建築物的橫截面圖



Notes 備註：

- ▽ Denotes height (in metres) above Hong Kong Principle Datum.  
代表香港主水平基準以上高度（米）。
- Dotted line denotes the level of the lowest residential floor.  
虛線為最低住宅樓層水平。
- Boundary of the Development  
發展項目的界線

The part of Driveway adjacent to the building is 411.86 metres to 413.00 metres above the Hong Kong Principal Datum.

毗鄰建築物的一段車道為香港主水平基準以上 411.86 米至 413.00 米。

The part of Open Courtyard - Driveway adjacent to the building is 413.00 metres above the Hong Kong Principal Datum.

毗鄰建築物的一段開放式庭院 - 車道為香港主水平基準以上 413.00 米。