

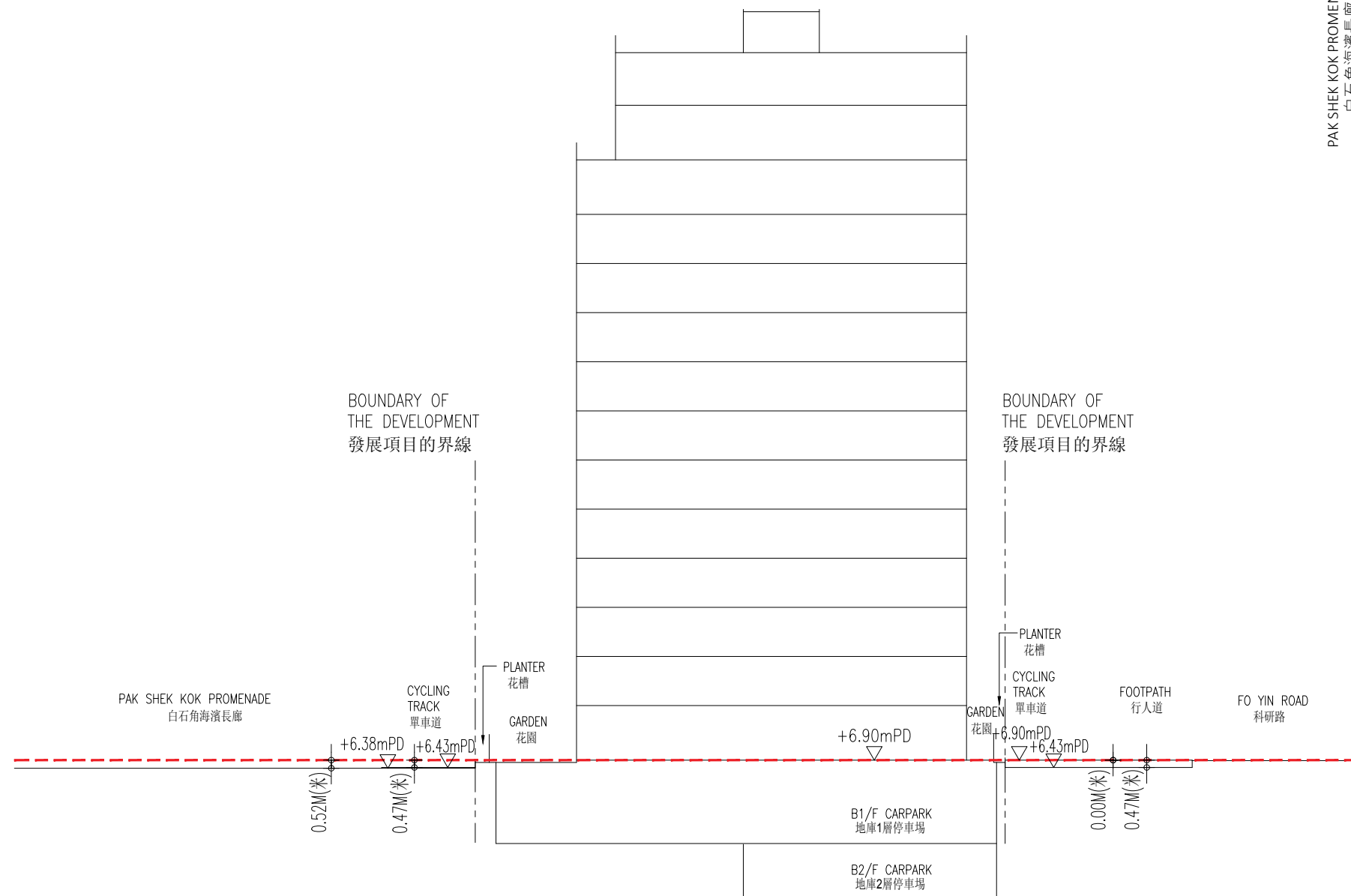
Cross-section Plan A-A 橫截面圖 A-A

TOP ROOF		頂層天台
ROOF		天台
16/F		
16樓	RESIDENTIAL UNITS	住宅單位
15/F		
15樓	RESIDENTIAL UNITS	住宅單位
12/F		
12樓	RESIDENTIAL UNITS	住宅單位
11/F		
11樓	RESIDENTIAL UNITS	住宅單位
10/F		
10樓	RESIDENTIAL UNITS	住宅單位
9/F		
9樓	RESIDENTIAL UNITS	住宅單位
8/F		
8樓	RESIDENTIAL UNITS	住宅單位
7/F		
7樓	RESIDENTIAL UNITS	住宅單位
6/F		
6樓	RESIDENTIAL UNITS	住宅單位
5/F		
5樓	RESIDENTIAL UNITS	住宅單位
3/F		
3樓	RESIDENTIAL UNITS	住宅單位
2/F		
2樓	RESIDENTIAL UNITS	住宅單位
1/F		
1樓	RESIDENTIAL UNITS	住宅單位
G/F		
地下	RESIDENTIAL UNITS	住宅單位
B1/F		地庫1層
B2/F		地庫2層

Notes :

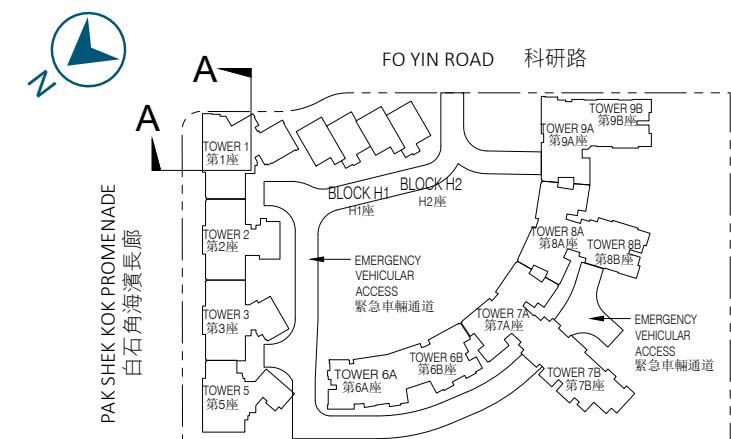
1. — Dotted line denotes the level of the lowest residential floor.
2. ∇ denotes height (in metres) above the Hong Kong Principal Datum.
3. The part of the cycling track and footpath (near to Fo Yin Road) adjacent to Tower 1 is 6.43 meters to 6.90 meters above the Hong Kong Principal Datum.
4. The part of the cycling track (near to Pak Shek Kok Promenade) adjacent to tower 1 is 6.38 meters to 6.43 Meters above the Hong Kong Principal Datum.

Tower 1
第1座



備註：

1. — 虛線代表為最低住宅樓層水平。
2. ▽代表香港主水平基準以上的高度(米)。
3. 毗連第1座的單車道及行人道(靠近科研路)為香港主水平基準以上6.43米至6.90米。
4. 毗連第1座的單車道(靠近白石角海濱長廊)為香港主水平基準以上6.38米至6.43米。



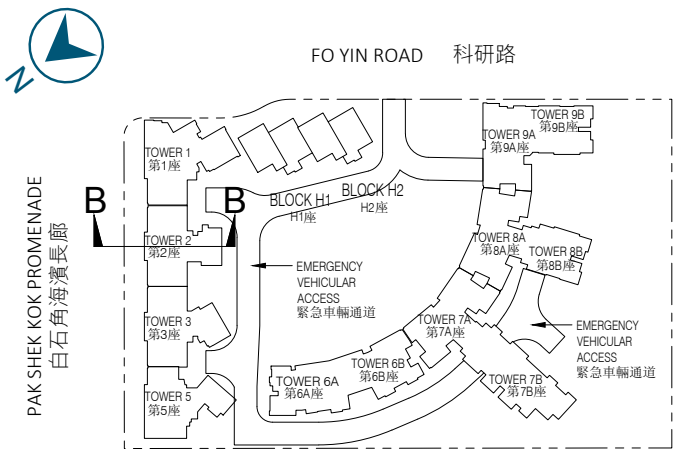
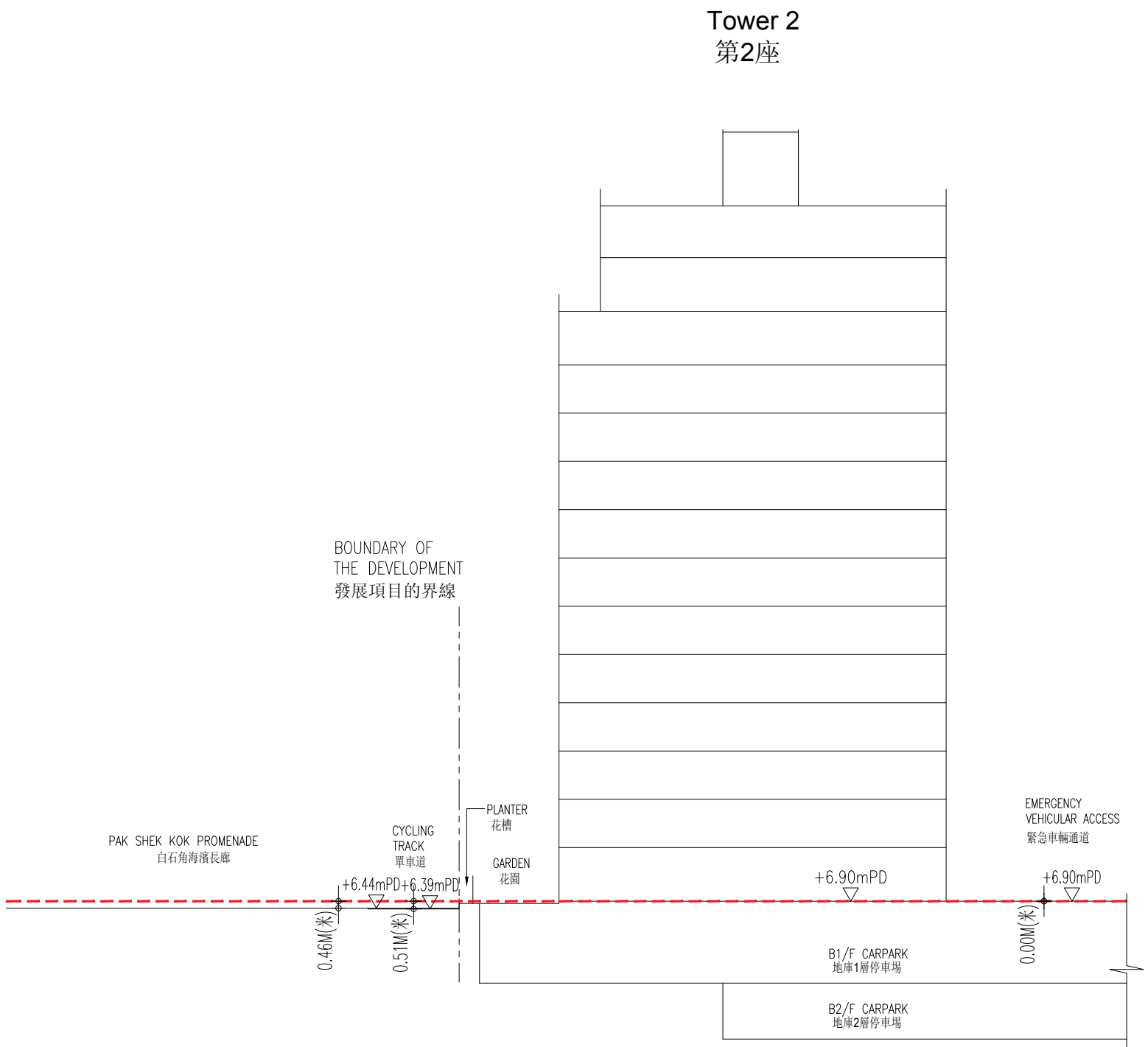
Key Plan
索引圖

19 CROSS-SECTION PLAN OF BUILDING IN THE DEVELOPMENT

發展項目中的建築物的橫截面圖

Cross-section Plan B-B
橫截面圖 B-B

TOP ROOF	頂層天台
ROOF	天台
16/F 16樓	RESIDENTIAL UNITS 住宅單位
15/F 15樓	RESIDENTIAL UNITS 住宅單位
12/F 12樓	RESIDENTIAL UNITS 住宅單位
11/F 11樓	RESIDENTIAL UNITS 住宅單位
10/F 10樓	RESIDENTIAL UNITS 住宅單位
9/F 9樓	RESIDENTIAL UNITS 住宅單位
8/F 8樓	RESIDENTIAL UNITS 住宅單位
7/F 7樓	RESIDENTIAL UNITS 住宅單位
6/F 6樓	RESIDENTIAL UNITS 住宅單位
5/F 5樓	RESIDENTIAL UNITS 住宅單位
3/F 3樓	RESIDENTIAL UNITS 住宅單位
2/F 2樓	RESIDENTIAL UNITS 住宅單位
1/F 1樓	RESIDENTIAL UNITS 住宅單位
G/F 地下	RESIDENTIAL UNITS 住宅單位
B1/F	地庫1層
B2/F	地庫2層



Key Plan
索引圖

- Notes :
1. — Dotted line denotes the level of the lowest residential floor.
 2. ▽ denotes height (in meters) above the Hong Kong principal datum.
 3. The part of emergency vehicular access adjacent to Tower 2 is 6.90 meters above the Hong Kong Principal Datum.
 4. The part of the cycling track (near to Pak Shek Kok Promenade) adjacent to Tower 2 is 6.39 meters to 6.44 meters above the Hong Kong Principal Datum.

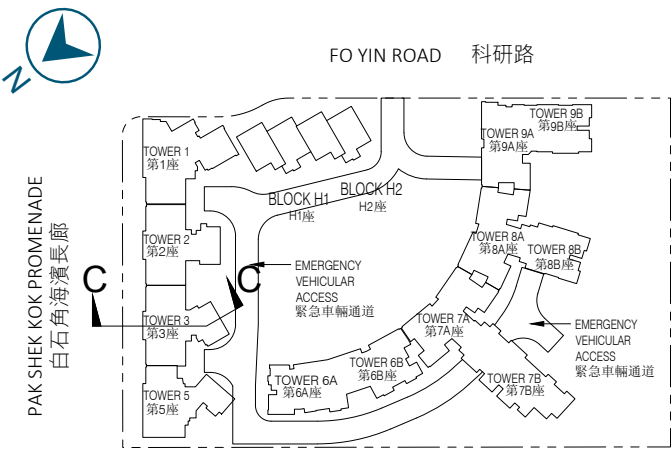
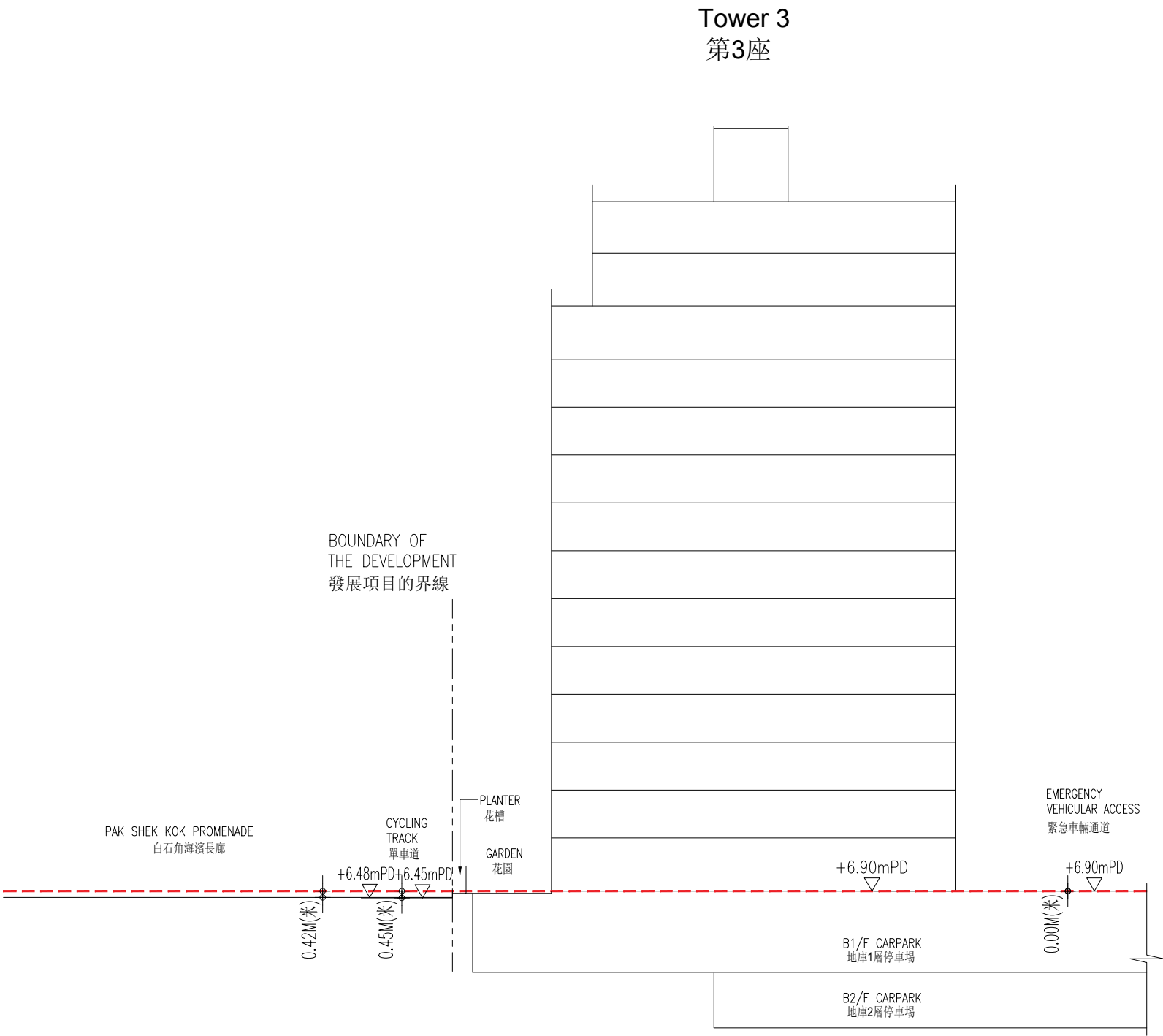
- 備註：
1. — 虛線代表為最低住宅樓層水平。
 2. ▽代表香港主水平基準以上的高度(米)。
 3. 毗連第2座的緊急車輛通道為香港主水平基準以上6.90米。
 4. 毗連第2座的單車道(靠近白石角海濱長廊)為香港主水平基準以上6.39米至6.44米。

19

CROSS-SECTION PLAN OF BUILDING IN THE DEVELOPMENT
發展項目中的建築物的橫截面圖

Cross-section Plan C-C
橫截面圖 C-C

TOP ROOF	頂層天台
ROOF	天台
16/F 16樓	RESIDENTIAL UNITS 住宅單位
15/F 15樓	RESIDENTIAL UNITS 住宅單位
12/F 12樓	RESIDENTIAL UNITS 住宅單位
11/F 11樓	RESIDENTIAL UNITS 住宅單位
10/F 10樓	RESIDENTIAL UNITS 住宅單位
9/F 9樓	RESIDENTIAL UNITS 住宅單位
8/F 8樓	RESIDENTIAL UNITS 住宅單位
7/F 7樓	RESIDENTIAL UNITS 住宅單位
6/F 6樓	RESIDENTIAL UNITS 住宅單位
5/F 5樓	RESIDENTIAL UNITS 住宅單位
3/F 3樓	RESIDENTIAL UNITS 住宅單位
2/F 2樓	RESIDENTIAL UNITS 住宅單位
1/F 1樓	RESIDENTIAL UNITS 住宅單位
G/F 地下	RESIDENTIAL UNITS 住宅單位
B1/F	地庫1層
B2/F	地庫2層



- Notes :
- Dotted line denotes the level of the lowest residential floor.
 - ▽ denotes height (in metres) above the Hong Kong Principal Datum.
 - The part of emergency vehicular access adjacent to Tower 3 is 6.90 meters above the Hong Kong Principal Datum.
 - The part of the cycling track (near to Pak Shek Kok Promenade) adjacent to Tower 3 is 6.45 meters to 6.48 meters above the Hong Kong Principal Datum.

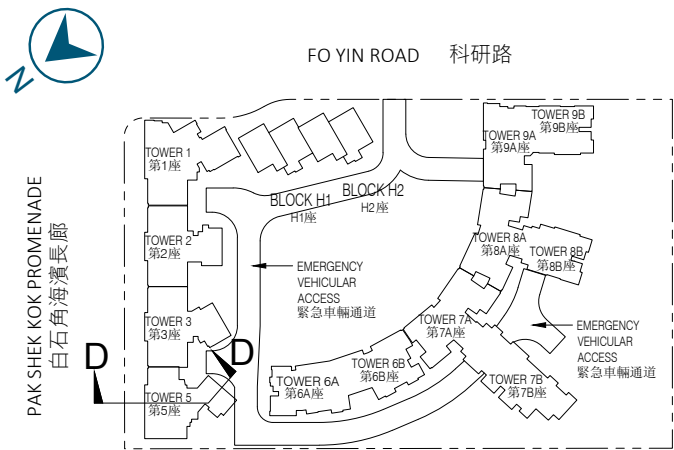
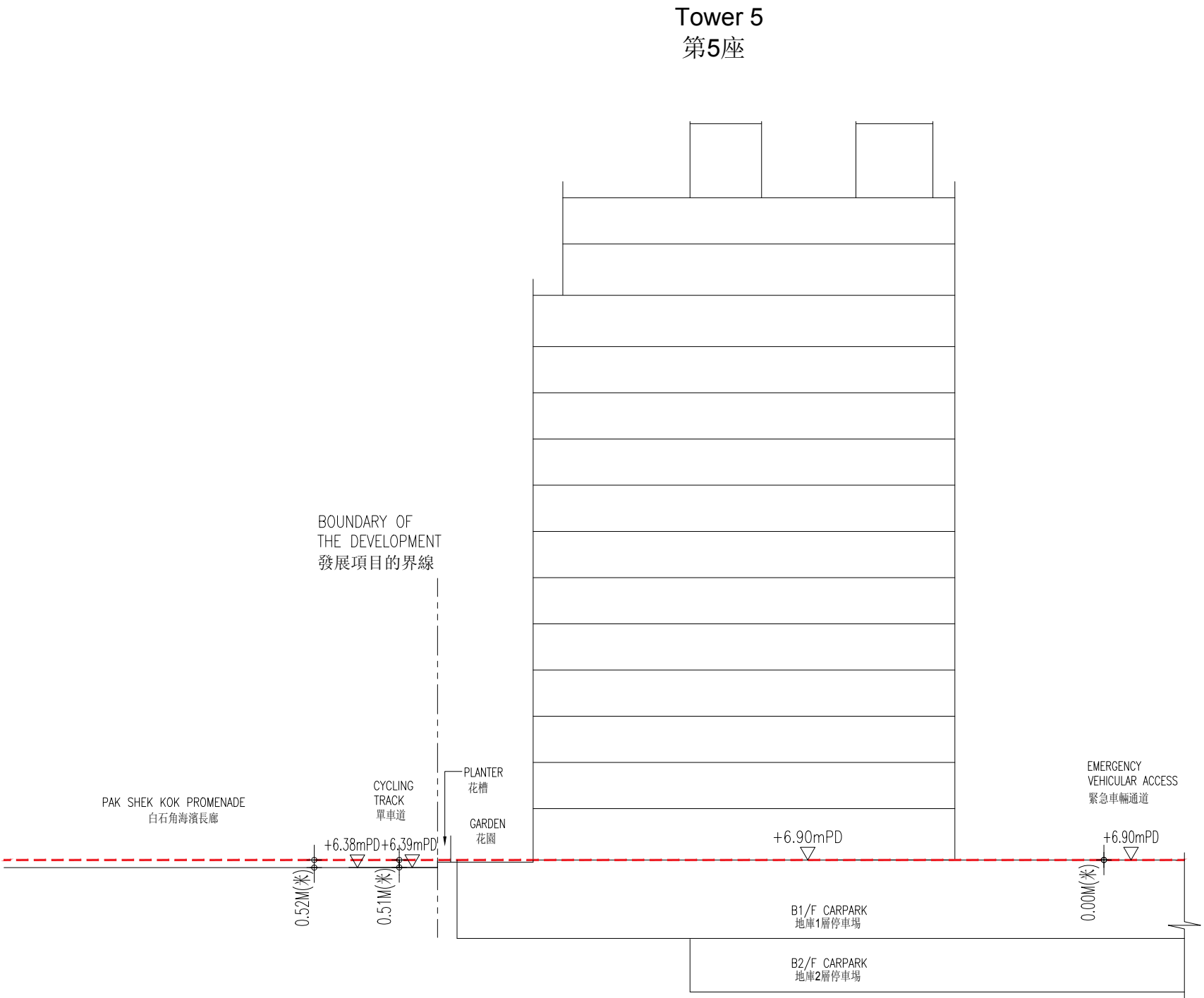
- 備註：
- 虛線代表為最低住宅樓層水平。
 - ▽ 代表香港主水平基準以上的高度(米)。
 - 毗連第3座的緊急車輛通道為香港主水平基準以上6.90米。
 - 毗連第3座的單車道(靠近白石角海濱長廊)為香港主水平基準以上6.45米至6.48米。

19 CROSS-SECTION PLAN OF BUILDING IN THE DEVELOPMENT

發展項目中的建築物的橫截面圖

Cross-section Plan D-D
橫截面圖 D-D

TOP ROOF	頂層天台
ROOF	天台
16/F	16樓
RESIDENTIAL UNITS	住宅單位
15/F	15樓
RESIDENTIAL UNITS	住宅單位
12/F	12樓
RESIDENTIAL UNITS	住宅單位
11/F	11樓
RESIDENTIAL UNITS	住宅單位
10/F	10樓
RESIDENTIAL UNITS	住宅單位
9/F	9樓
RESIDENTIAL UNITS	住宅單位
8/F	8樓
RESIDENTIAL UNITS	住宅單位
7/F	7樓
RESIDENTIAL UNITS	住宅單位
6/F	6樓
RESIDENTIAL UNITS	住宅單位
5/F	5樓
RESIDENTIAL UNITS	住宅單位
3/F	3樓
RESIDENTIAL UNITS	住宅單位
2/F	2樓
RESIDENTIAL UNITS	住宅單位
1/F	1樓
RESIDENTIAL UNITS	住宅單位
G/F	地下
RESIDENTIAL UNITS	住宅單位
B1/F	地庫1層
B2/F	地庫2層



Key Plan
索引圖

- Notes :
1. — Dotted line denotes the level of the lowest residential floor.
 2. ▽ denotes height (in metres) above the Hong Kong Principal Datum.
 3. The part of emergency vehicular access adjacent to Tower 5 is 6.90 meters above the Hong Kong Principal Datum.
 4. The part of the cycling track (near to Pak Shek Kok Promenade) adjacent to Tower 5 is 6.38 meters to 6.39 meters above the Hong Kong Principal Datum.

- 備註：
1. — 虛線代表為最低住宅樓層水平。
 2. ▽ 代表香港主水平基準以上的高度(米)。
 3. 毗連第5座的緊急車輛通道為香港主水平基準以上6.90米。
 4. 毗連第5座的單車道(靠近白石角海濱長廊)為香港主水平基準以上6.38米至6.39米。

19 CROSS-SECTION PLAN OF BUILDING IN THE DEVELOPMENT

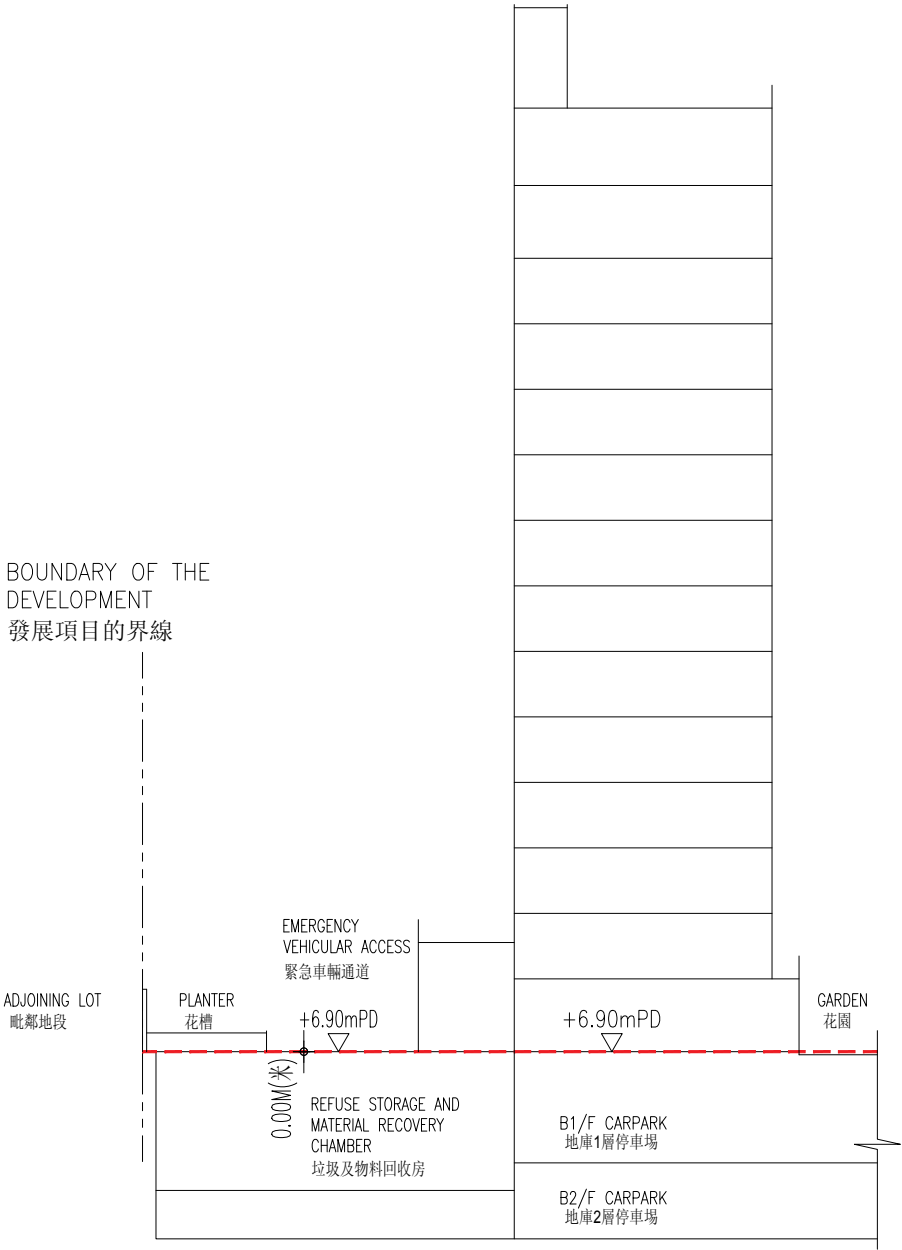
發展項目中的建築物的橫截面圖

Cross-section Plan E-E
橫截面圖 E-E

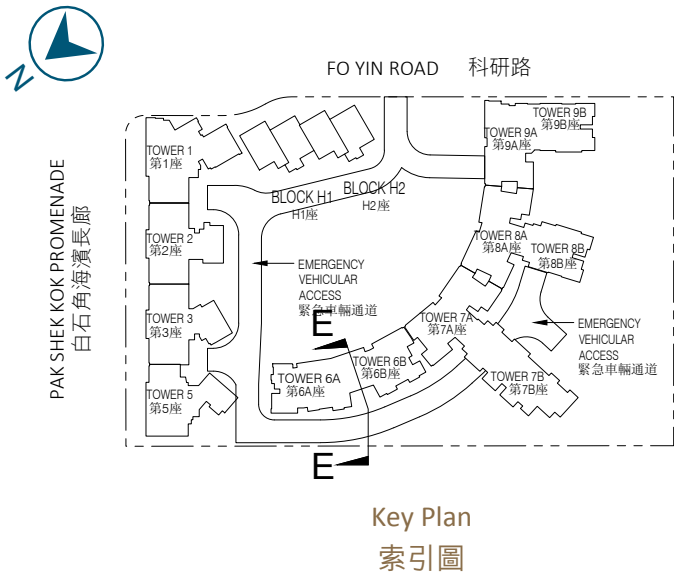
TOP ROOF	頂層天台
ROOF	天台
16/F	
16樓	RESIDENTIAL UNITS 住宅單位
15/F	
15樓	RESIDENTIAL UNITS 住宅單位
12/F	
12樓	RESIDENTIAL UNITS 住宅單位
11/F	
11樓	RESIDENTIAL UNITS 住宅單位
10/F	
10樓	RESIDENTIAL UNITS 住宅單位
9/F	
9樓	RESIDENTIAL UNITS 住宅單位
8/F	
8樓	RESIDENTIAL UNITS 住宅單位
7/F	
7樓	RESIDENTIAL UNITS 住宅單位
6/F	
6樓	RESIDENTIAL UNITS 住宅單位
5/F	
5樓	RESIDENTIAL UNITS 住宅單位
3/F	
3樓	RESIDENTIAL UNITS 住宅單位
2/F	
2樓	RESIDENTIAL UNITS 住宅單位
1/F	
1樓	RESIDENTIAL UNITS 住宅單位
G/F	
地下	RESIDENTIAL UNITS 住宅單位
B1/F	地庫1層
B2/F	地庫2層

- Notes :
1. - - Dotted line denotes the level of the lowest residential floor.
 2. ▽ denotes height (in metres) above the Hong Kong Principal Datum.
 3. The part of emergency vehicular access adjacent to Tower 6A & 6B is 6.90 meters above the Hong Kong Principal Datum.

Tower 6A & 6B
第6A座及6B座



- 備註：
1. - - 虛線代表為最低住宅樓層水平。
 2. ▽代表香港主水平基準以上的高度(米)。
 3. 毗連第6A座及6B座的緊急車輛通道為香港主水平基準以上6.90米。




19 CROSS-SECTION PLAN OF BUILDING IN THE DEVELOPMENT

發展項目中的建築物的橫截面圖

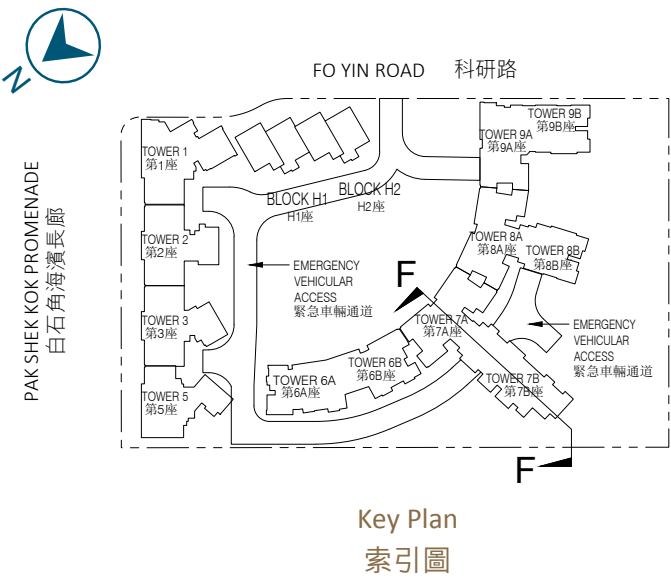
Cross-section Plan F-F
橫截面圖 F-F

TOP ROOF	頂層天台
ROOF	天台
16/F	
16樓	RESIDENTIAL UNITS 住宅單位
15/F	
15樓	RESIDENTIAL UNITS 住宅單位
12/F	
12樓	RESIDENTIAL UNITS 住宅單位
11/F	
11樓	RESIDENTIAL UNITS 住宅單位
10/F	
10樓	RESIDENTIAL UNITS 住宅單位
9/F	
9樓	RESIDENTIAL UNITS 住宅單位
8/F	
8樓	RESIDENTIAL UNITS 住宅單位
7/F	
7樓	RESIDENTIAL UNITS 住宅單位
6/F	
6樓	RESIDENTIAL UNITS 住宅單位
5/F	
5樓	RESIDENTIAL UNITS 住宅單位
3/F	
3樓	RESIDENTIAL UNITS 住宅單位
2/F	
2樓	RESIDENTIAL UNITS 住宅單位
1/F	
1樓	RESIDENTIAL UNITS 住宅單位
G/F	
地下	RESIDENTIAL UNITS 住宅單位
B1/F	地庫1層
B2/F	地庫2層



- Notes :
1. - - Dotted line denotes the level of the lowest residential floor.
 2. ▽ denotes height (in metres) above the Hong Kong Principal Datum.
 3. The part of emergency vehicular access adjacent to Tower 7A & 7B is 6.90 meters above the Hong Kong Principal Datum.

- 備註：
1. - - 虛線代表為最低住宅樓層水平。
 2. ▽代表香港主水平基準以上的高度(米)。
 3. 毗連第7A座及7B座的緊急車輛通道為香港主水平基準以上6.90米。



19 CROSS-SECTION PLAN OF BUILDING IN THE DEVELOPMENT

發展項目中的建築物的橫截面圖

Cross-section Plan G-G
橫截面圖 G-G

TOP ROOF	頂層天台
ROOF	天台
16/F	16樓 RESIDENTIAL UNITS 住宅單位
15/F	15樓 RESIDENTIAL UNITS 住宅單位
12/F	12樓 RESIDENTIAL UNITS 住宅單位
11/F	11樓 RESIDENTIAL UNITS 住宅單位
10/F	10樓 RESIDENTIAL UNITS 住宅單位
9/F	9樓 RESIDENTIAL UNITS 住宅單位
8/F	8樓 RESIDENTIAL UNITS 住宅單位
7/F	7樓 RESIDENTIAL UNITS 住宅單位
6/F	6樓 RESIDENTIAL UNITS 住宅單位
5/F	5樓 RESIDENTIAL UNITS 住宅單位
3/F	3樓 RESIDENTIAL UNITS 住宅單位
2/F	2樓 RESIDENTIAL UNITS 住宅單位
1/F	1樓 RESIDENTIAL UNITS 住宅單位
G/F	地下 RESIDENTIAL UNITS 住宅單位
B1/F	地庫1層
B2/F	地庫2層

Tower 8A & 8B
第8A座及8B座

BOUNDARY OF THE DEVELOPMENT
發展項目的界線

ADJOINING LOT
毗鄰地段

PLANTER
花槽

RESIDENTS
RECREATIONAL
FACILITIES
住客康樂設施

RESIDENTS
RECREATIONAL
FACILITIES
住客康樂設施

EMERGENCY
VEHICULAR ACCESS
緊急車輛通道
+6.90mPD

GARDEN
花園

+6.90mPD

B1/F CARPARK
地庫1層停車場

B2/F CARPARK
地庫2層停車場



PAK SHEK KOK PROMENADE
白石角海濱長廊



Key Plan
索引圖

- Notes :
1. - - Dotted line denotes the level of the lowest residential floor.
 2. ▽ denotes height (in metres) above the Hong Kong Principal Datum.
 3. The part of emergency vehicular access adjacent to Tower 8A & 8B is 6.90 meters above the Hong Kong Principal Datum.

- 備註：
1. - - 虛線代表為最低住宅樓層水平。
 2. ▽代表香港主水平基準以上的高度(米)。
 3. 毗連第8A座及8B座的緊急車輛通道為香港主水平基準以上6.90米。

19 CROSS-SECTION PLAN OF BUILDING IN THE DEVELOPMENT

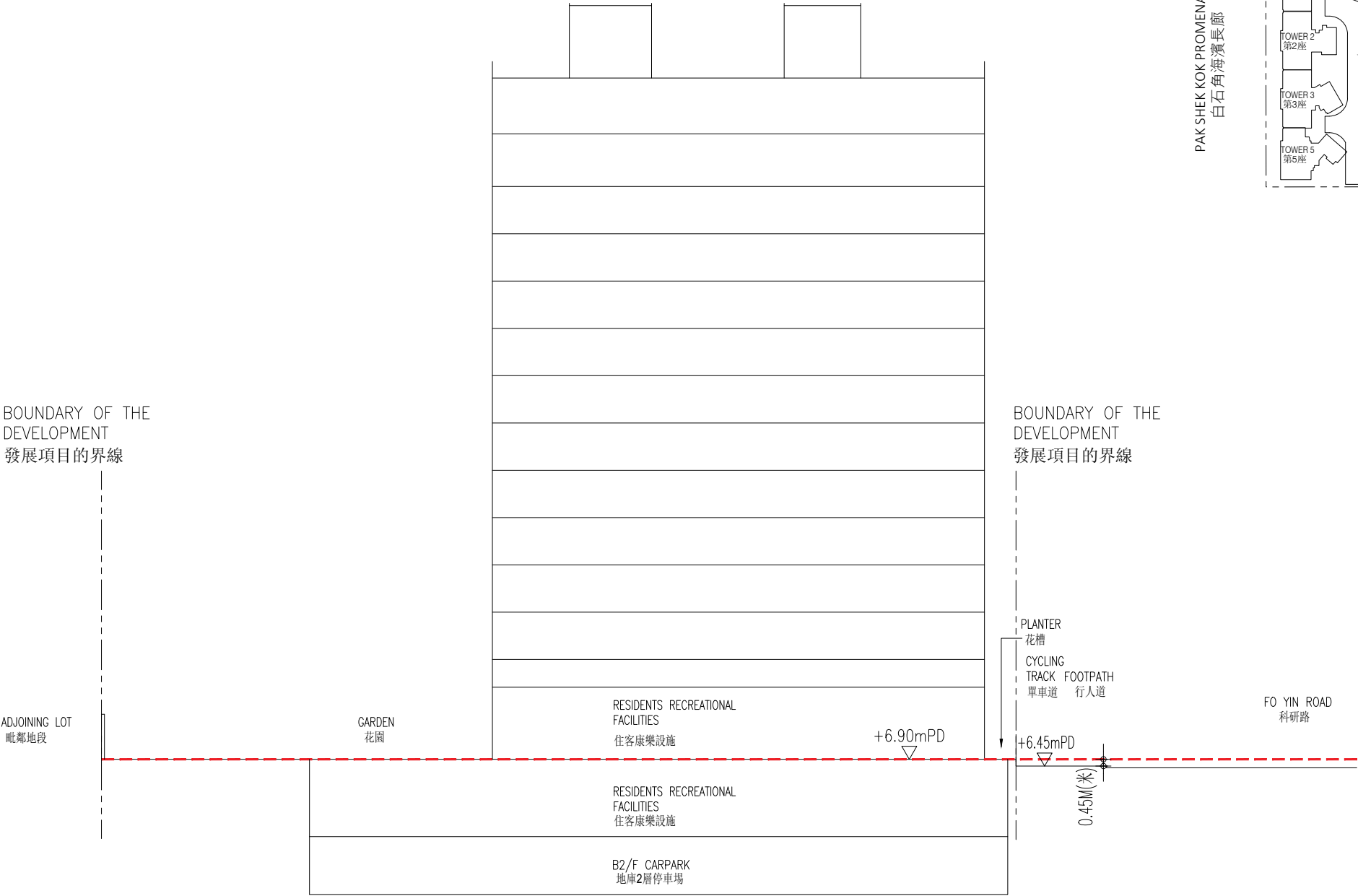
發展項目中的建築物的橫截面圖

Cross-section Plan H-H
橫截面圖 H-H

TOP ROOF	頂層天台
ROOF	天台
16/F	
16樓	RESIDENTIAL UNITS 住宅單位
15/F	
15樓	RESIDENTIAL UNITS 住宅單位
12/F	
12樓	RESIDENTIAL UNITS 住宅單位
11/F	
11樓	RESIDENTIAL UNITS 住宅單位
10/F	
10樓	RESIDENTIAL UNITS 住宅單位
9/F	
9樓	RESIDENTIAL UNITS 住宅單位
8/F	
8樓	RESIDENTIAL UNITS 住宅單位
7/F	
7樓	RESIDENTIAL UNITS 住宅單位
6/F	
6樓	RESIDENTIAL UNITS 住宅單位
5/F	
5樓	RESIDENTIAL UNITS 住宅單位
3/F	
3樓	RESIDENTIAL UNITS 住宅單位
2/F	
2樓	RESIDENTIAL UNITS 住宅單位
TRANSFER PLATE 轉換層	
G/F	RESIDENTS RECREATIONAL FACILITIES 住客康樂設施
地下	
B1/F	地庫1層
B2/F	地庫2層

- Notes :
1. - - Dotted line denotes the level of the lowest residential floor.
 2. ▽ denotes height (in metres) above the Hong Kong Principal Datum.
 3. The part of the cycling track and footpath (near to Fo Yin Road) adjacent to Tower 9A & 9B is 6.45 meters above the Hong Kong Principal Datum.

Tower 9A & 9B
第9A座及9B座



- 備註：
1. - - 虛線代表為最低住宅樓層水平。
 2. ▽ 代表香港主水平基準以上的高度(米)。
 3. 毗連第9A座及9B座的單車道及行人道(靠近科研路)為香港主水平基準以上6.45米。



Key Plan
索引圖

19

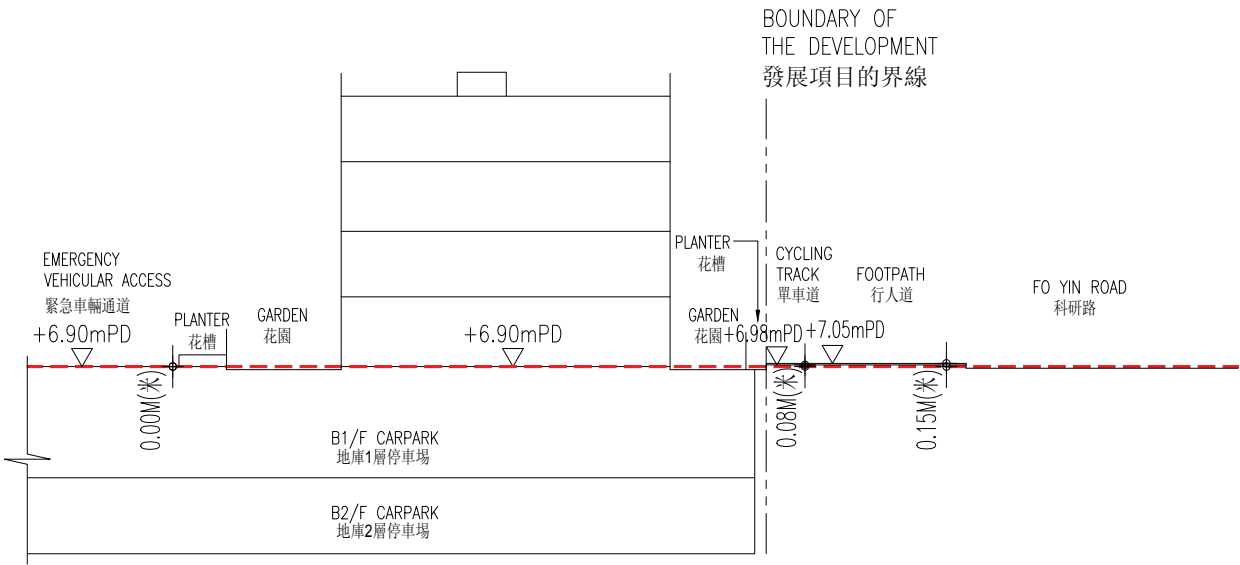
CROSS-SECTION PLAN OF BUILDING IN THE DEVELOPMENT
發展項目中的建築物的橫截面圖

Cross-section Plan J-J
橫截面圖 J-J

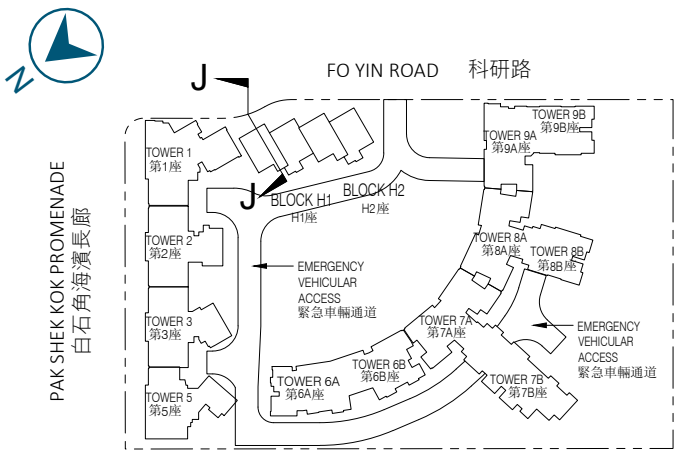
TOP ROOF	頂層天台
ROOF	天台
3/F	3樓
RESIDENTIAL UNITS	住宅單位
2/F	2樓
RESIDENTIAL UNITS	住宅單位
1/F	1樓
RESIDENTIAL UNITS	住宅單位
G/F	地下
RESIDENTIAL UNITS	住宅單位
B1/F	地庫1層
B2/F	地庫2層

- Notes :
- Dotted line denotes the level of the lowest residential floor.
 - ▽ denotes height (in metres) above the Hong Kong Principal Datum.
 - The part of emergency vehicular access adjacent to Block H1 is 6.90 meters above the Hong Kong Principal Datum.
 - The part of the cycling track and footpath (near to Fo Yin Road) adjacent to Block H1 is 6.98 meters to 7.05 meters above the Hong Kong Principal Datum.

Block H1
H1 座



- 備註：
- 虛線代表為最低住宅樓層水平。
 - ▽代表香港主水平基準以上的高度(米)。
 - 毗連H1座的緊急車輛通道為香港主水平基準以上6.90米。
 - 毗連H1座的單車道及行人道(靠近科研路)為香港主水平基準以上6.98米至7.05米。



Key Plan
索引圖

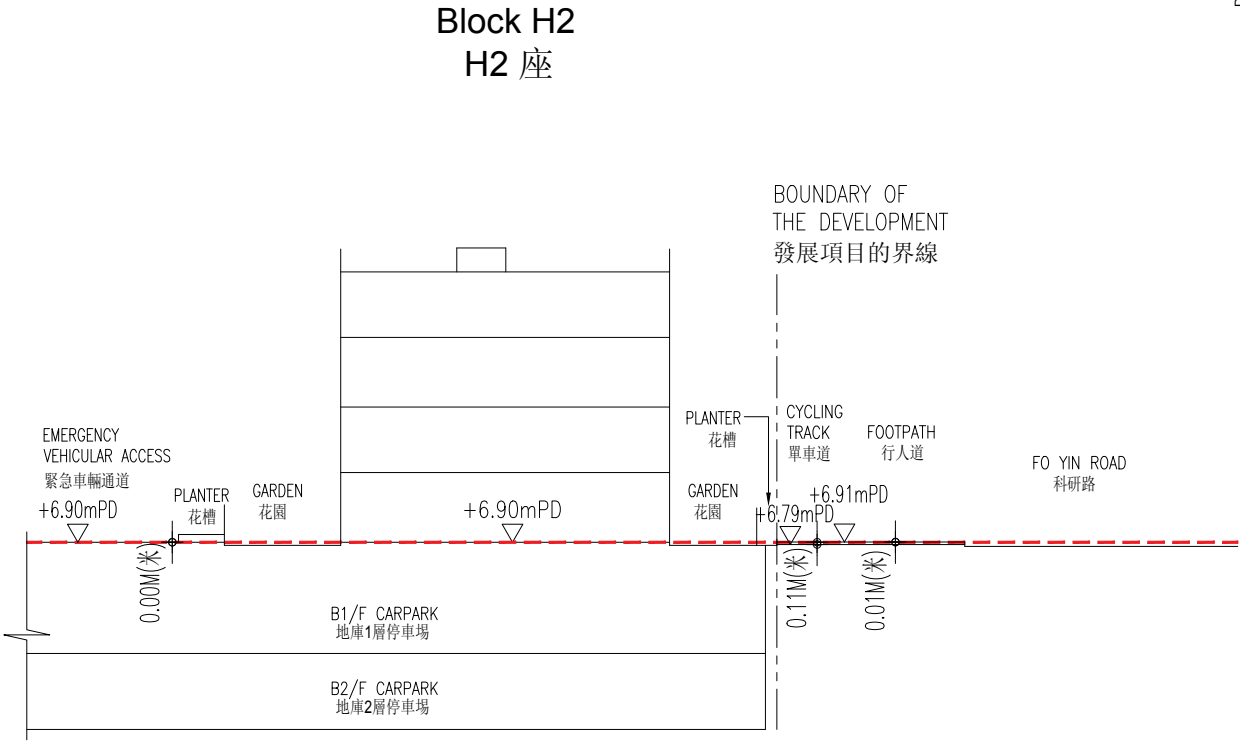
19 CROSS-SECTION PLAN OF BUILDING IN THE DEVELOPMENT

發展項目中的建築物的橫截面圖

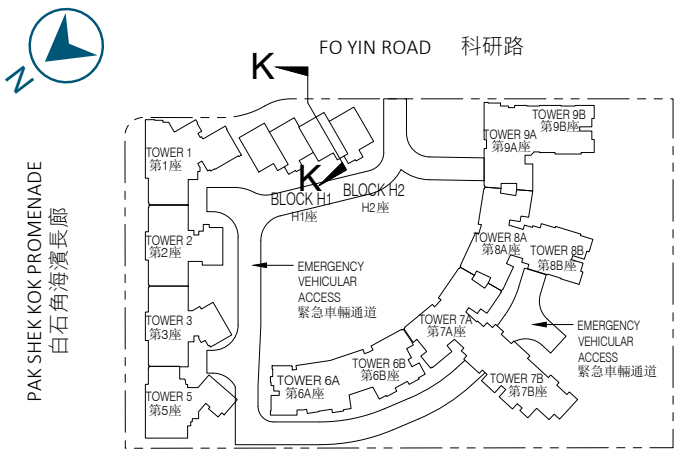
Cross-section Plan K-K
橫截面圖 K-K

TOP ROOF	頂層天台
ROOF	天台
3/F	
3樓	RESIDENTIAL UNITS 住宅單位
2/F	
2樓	RESIDENTIAL UNITS 住宅單位
1/F	
1樓	RESIDENTIAL UNITS 住宅單位
G/F	
地下	RESIDENTIAL UNITS 住宅單位
B1/F	
地庫1層	
B2/F	
地庫2層	

- Notes :
1. — Dotted line denotes the level of the lowest residential floor.
 2. ▽ denotes height in metres above Hong Kong Principal Datum.
 3. The part of emergency vehicular access adjacent to Block H2 is 6.90 meters above the Hong Kong Principal Datum.
 4. The part of the cycling track and footpath (near to Fo Yin Road) adjacent to Block H2 is 6.79 meters to 6.91 meters above the hong kong principal datum.



- 備註：
1. — 虛線為最低住宅樓層水平。
 2. ▽ 代表香港主水平基準以上的高度(米)。
 3. 毗連H2座的緊急車輛通道為香港主水平基準以上6.90米。
 4. 毗連H2座的單車道及行人道(靠近科研路)為香港主水平基準以上6.79米至6.91米。



Key Plan
索引圖

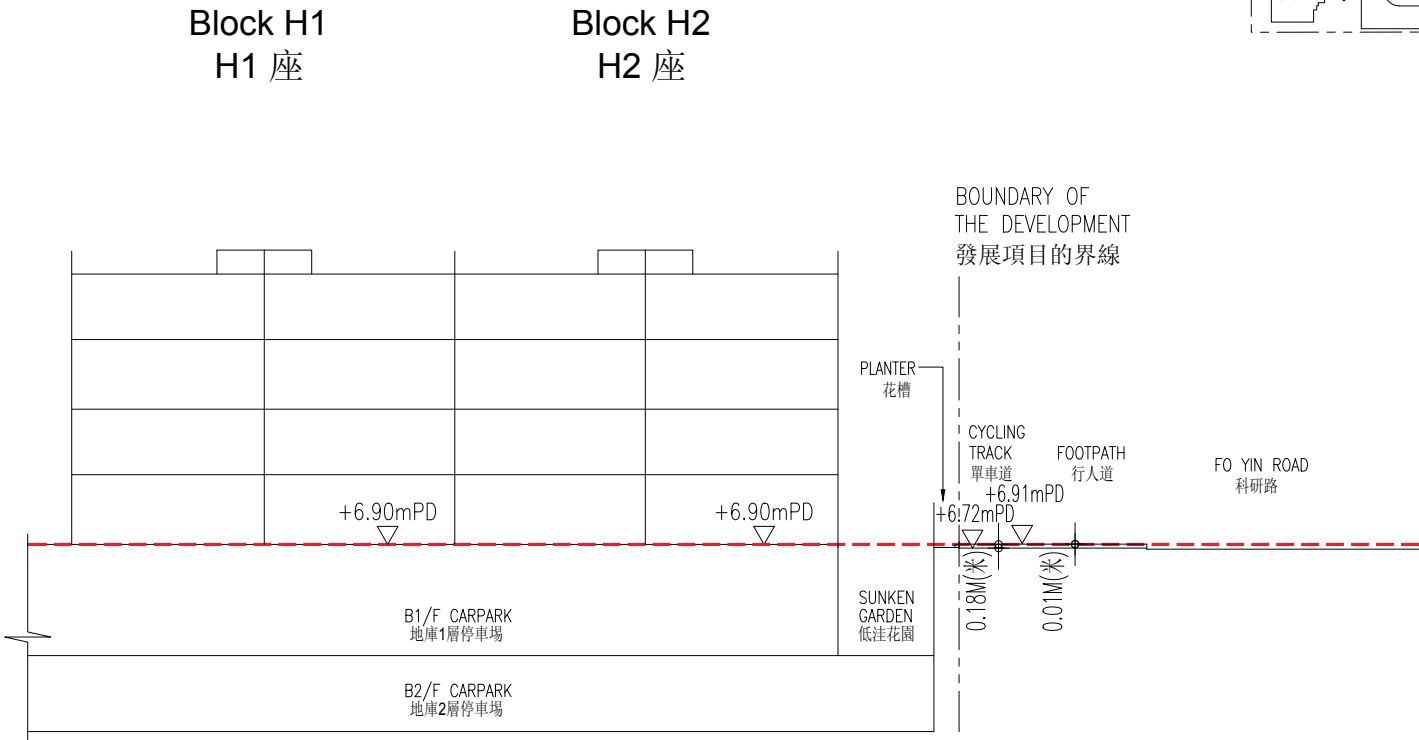
19

CROSS-SECTION PLAN OF BUILDING IN THE DEVELOPMENT
發展項目中的建築物的橫截面圖

Cross-section Plan L-L
橫截面圖 L-L

TOP ROOF	頂層天台
ROOF	天台
3/F	
3樓	RESIDENTIAL UNITS 住宅單位
2/F	
2樓	RESIDENTIAL UNITS 住宅單位
1/F	
1樓	RESIDENTIAL UNITS 住宅單位
G/F	
地下	RESIDENTIAL UNITS 住宅單位
B1/F	地庫1層
B2/F	地庫2層

- Notes :
- Dotted line denotes the level of the lowest residential floor.
 - ▽ denotes height in metres above Hong Kong Principal Datum.
 - The part of emergency vehicular access adjacent to Block H1 & H2 is 6.90 meters above the Hong Kong Principal Datum.
 - The part of the cycling track and footpath (near to Fo Yin Road) adjacent to Block H1 & H2 is 6.72 meters to 6.91 meters above the Hong Kong Principal Datum.



- 備註：
- 虛線為最低住宅樓層水平。
 - ▽代表香港主水平基準以上的高度(米)。
 - 毗連H1座及H2座的緊急車輛通道為香港主水平基準以上6.90米。
 - 毗連H1座及H2座的單車道及行人道(靠近科研路)為香港主水平基準以上6.72米至6.91米。

