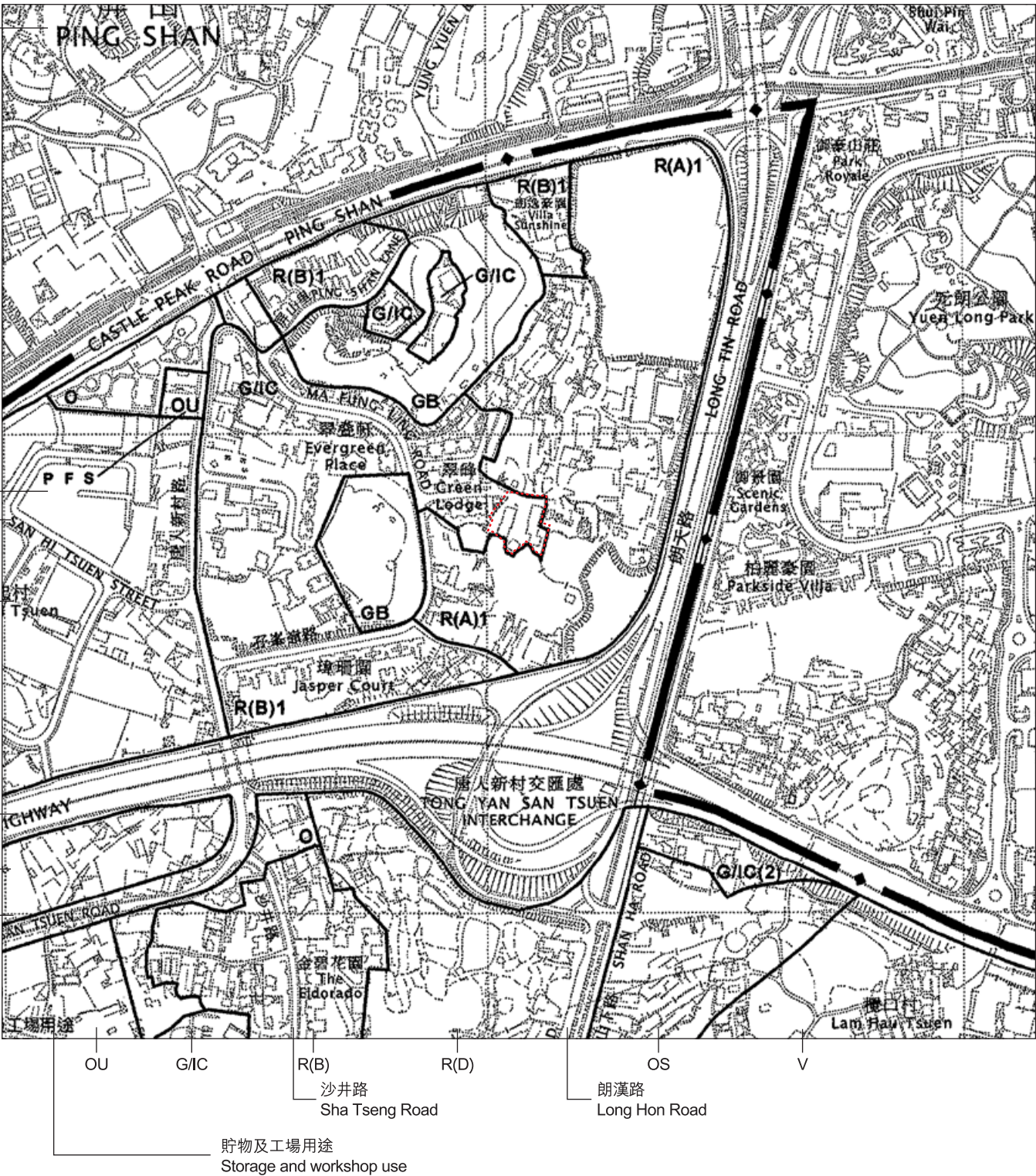


08 關乎發展項目的分區計劃大綱圖等

OUTLINE ZONING PLAN ETC. RELATING TO THE DEVELOPMENT



圖例 NOTATION

地帶 ZONES

R(A)	住宅(甲類) RESIDENTIAL (GROUP A)	OS	露天貯物 OPEN STORAGE
R(B)	住宅(乙類) RESIDENTIAL (GROUP B)	OU	其他指定用地 OTHER SPECIFIED USES
R(D)	住宅(丁類) RESIDENTIAL (GROUP D)	GB	綠化地帶 GREEN BELT
G/IC	政府、機構或社區 GOVERNMENT, INSTITUTION OR COMMUNITY	V	鄉村式發展 VILLAGE TYPE DEVELOPMENT
O	休憩用地 OPEN SPACE	I	工業 INDUSTRIAL

交通 COMMUNICATIONS

主要道路及路口
MAJOR ROAD AND JUNCTION

其他 MISCELLANEOUS

規劃範圍界線
BOUNDARY OF PLANNING SCHEME

P F S 加油站
PETROL FILLING STATION

發展項目界線
BOUNDARY OF THE DEVELOPMENT

比例尺 SCALE: 0 100 200 300 400 500M/米

摘錄自2021年8月20日刊憲之唐人新村分區計劃大綱核准圖，圖則編號為S/YL-TYST/14。
Adopted from part of the approved Tong Yan San Tsuen Outline Zoning Plan with Plan No. S/YL-TYST/14, gazetted on 20th August 2021.

備註：由於技術原因，此分區計劃大綱圖可能顯示多於《一手住宅物業銷售條例》所要求顯示的範圍。
Note: This outline zoning plan may show more than the area required under the Residential Properties (First-hand Sales) Ordinance due to technical reason.

OUTLINE ZONING PLAN ETC. RELATING TO THE DEVELOPMENT



地帶 ZONES

R(A)	住宅（甲類） RESIDENTIAL (GROUP A)
R(B)	住宅（乙類） RESIDENTIAL (GROUP B)
V	鄉村式發展 VILLAGE TYPE DEVELOPMENT
G/IC	政府、機構或社區 GOVERNMENT, INSTITUTION OR COMMUNITY
O	休憩用地 OPEN SPACE
OU	其他指定用地 OTHER SPECIFIED USES




交通 COMMUNICATIONS

輕鐵及車站
LIGHT RAIL AND STOP

主要道路及路口
MAJOR ROAD AND JUNCTION

高架道路
ELEVATED ROAD

其他 MISCELLANEOUS

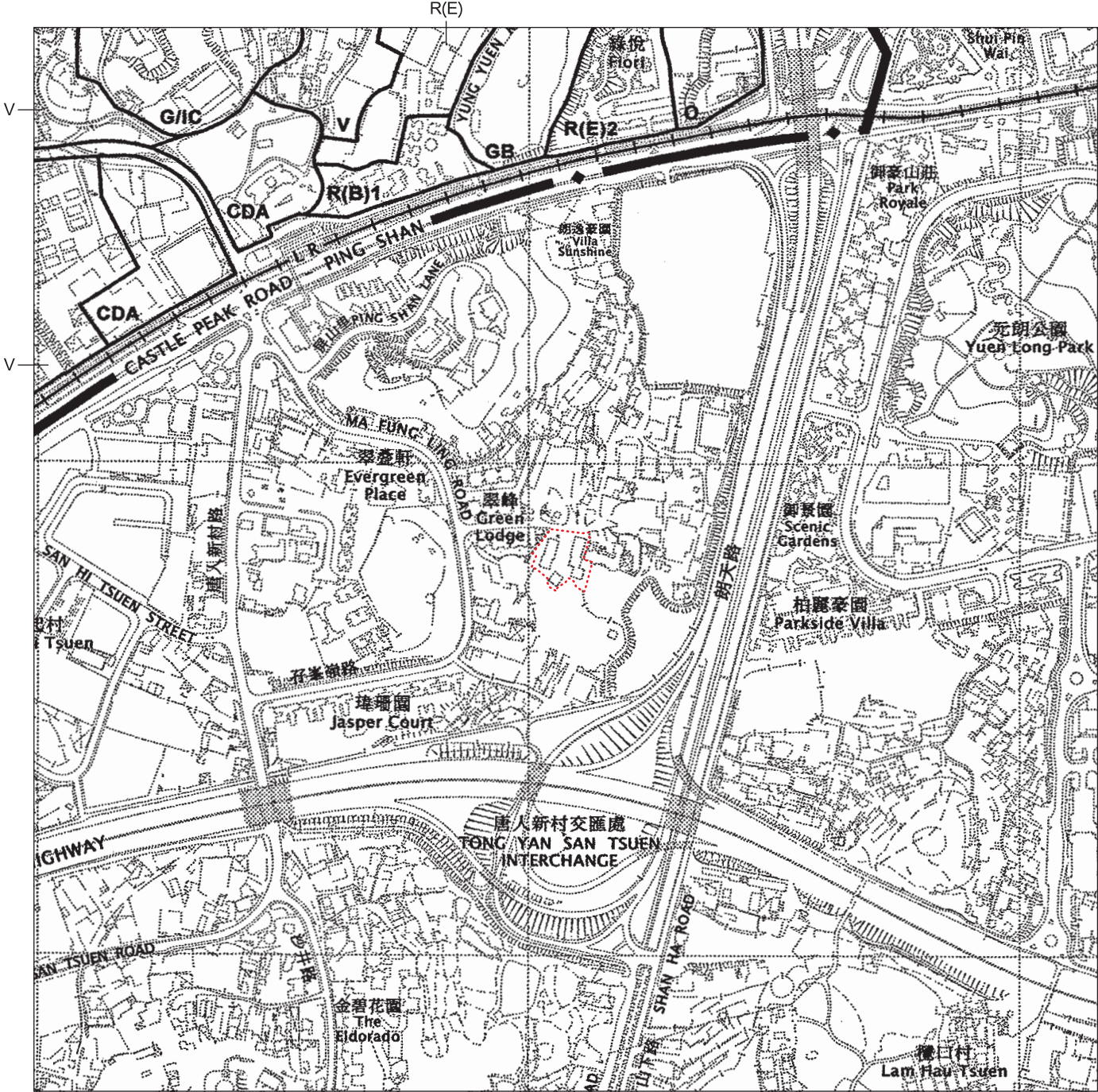
	規劃範圍界線 BOUNDARY OF PLANNING SCHEME
	規劃區編號 PLANNING AREA NUMBER
PFS	加油站 PETROL FILLING STATION
	發展項目界線 BOUNDARY OF THE DEVELOPMENT

比例尺 SCALE:  0 100 200 300 400 500M/米

摘錄自2023年12月15日刊憲之元朗分區計劃大綱核准圖，圖則編號為S/YL/27。
Adopted from part of the approved Yuen Long Outline Zoning Plan with Plan No. S/YL/27, gazetted on 15th December 2023.

Note: This outline zoning plan may show more than the area required under the Residential Properties (First-hand Sales) Ordinance due to technical reason.

08 關乎發展項目的分區計劃大綱圖等
OUTLINE ZONING PLAN ETC. RELATING TO THE DEVELOPMENT



圖例 NOTATION

地帶 ZONES

- CDA 綜合發展區
COMPREHENSIVE DEVELOPMENT AREA
- R(B) 住宅（乙類）
RESIDENTIAL (GROUP B)
- R(E) 住宅（戊類）
RESIDENTIAL (GROUP E)
- V 鄉村式發展
VILLAGE TYPE DEVELOPMENT
- G/IC 政府、機構或社區
GOVERNMENT, INSTITUTION OR COMMUNITY
- O 休憩用地
OPEN SPACE
- GB 綠化地帶
GREEN BELT

交通 COMMUNICATIONS

- 輕鐵
LIGHT RAIL
- 主要道路及路口
MAJOR ROAD AND JUNCTION
- 高架道路
ELEVATED ROAD

其他 MISCELLANEOUS

- 規劃範圍界線
BOUNDARY OF PLANNING SCHEME
- 發展項目界線
BOUNDARY OF THE DEVELOPMENT

比例尺 SCALE: 0 100 200 300 400 500M/米

摘錄自2022年9月23日刊憲之屏山分區計劃大綱核准圖，圖則編號為S/YL-PS/20。
Adopted from part of the approved Ping Shan Outline Zoning Plan with Plan No. S/YL-PS/20, gazetted on 23rd September 2022.

備註：由於技術原因，此分區計劃大綱圖可能顯示多於《一手住宅物業銷售條例》所要求顯示的範圍。
Note: This outline zoning plan may show more than the area required under the Residential Properties (First-hand Sales) Ordinance due to technical reason.