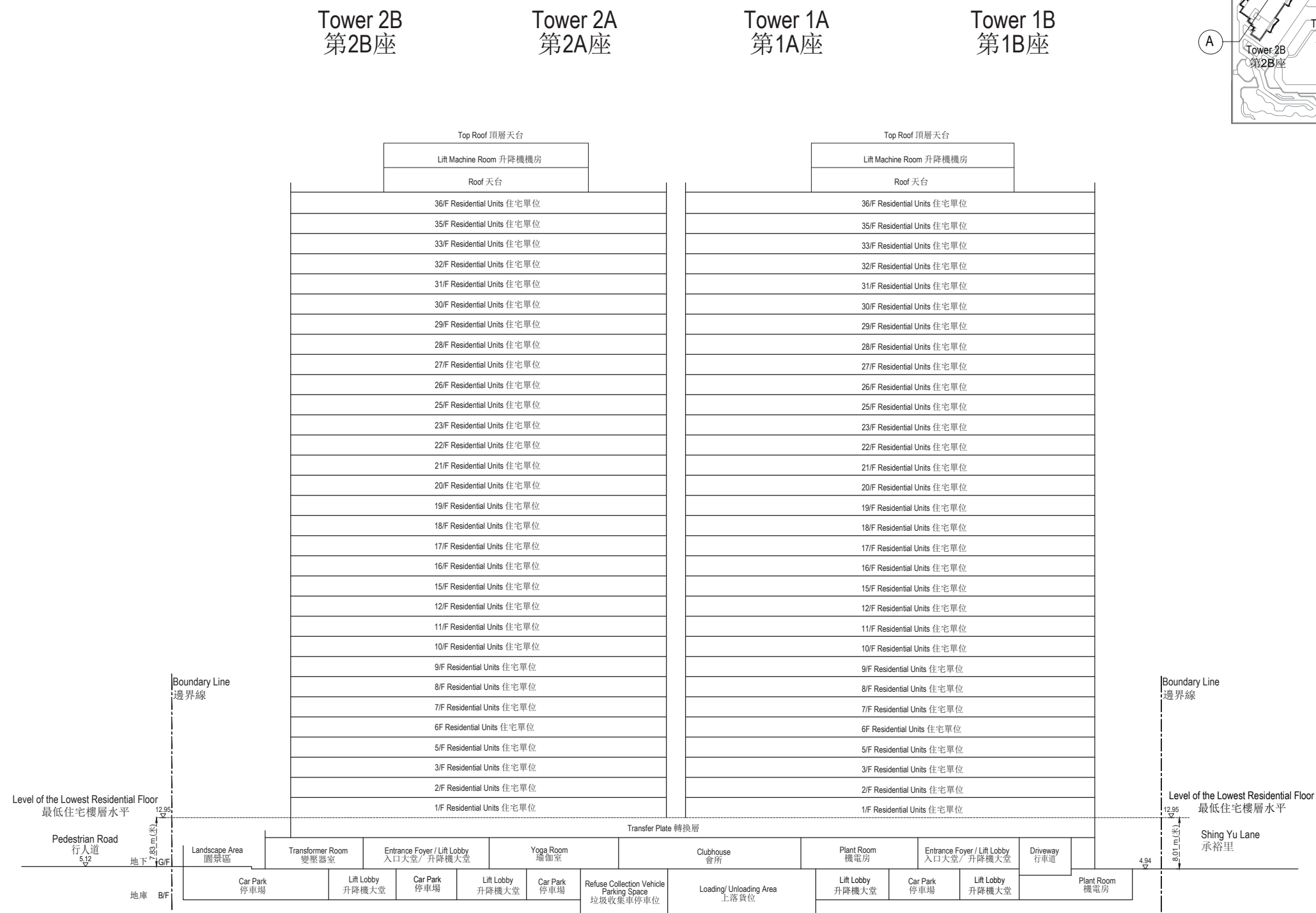


19 | CROSS-SECTION PLAN OF BUILDING IN THE DEVELOPMENT

發展項目中的建築物的橫截面圖

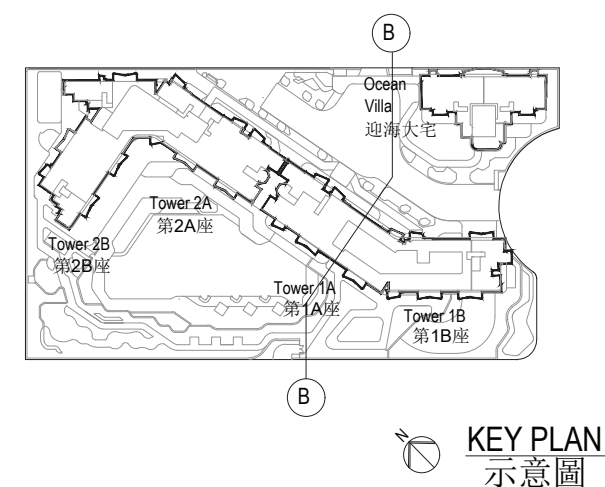
CROSS - SECTION A-A
橫截面圖 A-A



1. 12.95 Height in metres above Hong Kong Principal Datum (HKPD).
2. The part of Pedestrian Road adjacent to the building is 5.12 metres above Hong Kong Principal Datum (HKPD).
3. The part of Shing Yu Lane adjacent to the building is 4.94 metres above Hong Kong Principal Datum (HKPD).
4. - - - - Dotted line denotes the lowest residential floor of the building.

1. 12.95 香港主水平基準以上高度（米）。
2. 毗連建築物的一段行人道為香港主水平基準以上5.12米。
3. 毗連建築物的一段承裕里為香港主水平基準以上4.94米。
4. - - - - 虛線為該建築物最低住宅樓層水平。

CROSS - SECTION B-B
橫截面圖 B-B



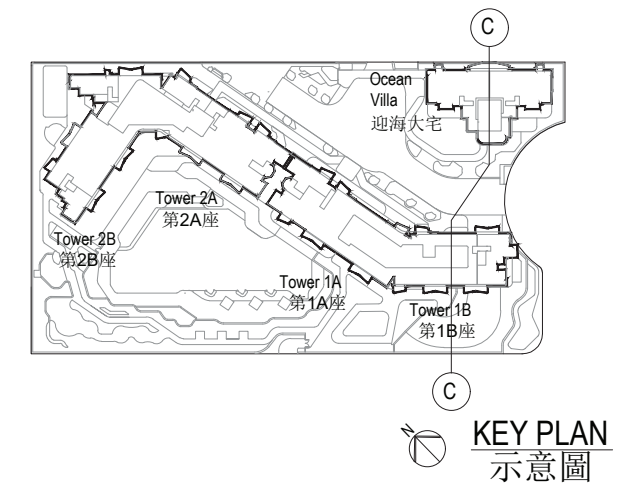

1. ∇ 香港主水平基準以上高度（米）。
2. 毗連建築物的一段承豐道為香港主水平基準以上5.18米。
3. 毗連建築物的一段緊急車輛通道為香港主水平基準以上4.95米。
4. ---- 虛線為該建築物最低住宅樓層水平。

19 | CROSS-SECTION PLAN OF BUILDING IN THE DEVELOPMENT

發展項目中的建築物的橫截面圖

CROSS - SECTION C-C

橫截面圖 C-C



1. \sphericalangle Height in metres above Hong Kong Principal Datum (HKPD).
2. The part of Shing Fung Road adjacent to the building is 5.18 metres above Hong Kong Principal Datum (HKPD).
3. The part of Waterfront Promenade adjacent to the building is 4.80 metres above Hong Kong Principal Datum (HKPD).
4. The part of Emergency Vehicular Access adjacent to the building is 4.95 metres above Hong Kong Principal Datum (HKPD).
5. - - - - Dotted line denotes the lowest residential floor of the building.


1. \sphericalangle 香港主水平基準以上高度（米）。
2. 毗連建築物的一段承豐道為香港主水平基準以上5.18米。
3. 毗連建築物的一段海濱長廊為香港主水平基準以上4.80米。
4. 毗連建築物的一段緊急車輛通道為香港主水平基準以上4.95米。
5. - - - - 虛線為該建築物最低住宅樓層水平。

19 | CROSS-SECTION PLAN OF BUILDING IN THE DEVELOPMENT

發展項目中的建築物的橫截面圖

CROSS - SECTION D-D

橫截面圖 D-D



1. \simeq Height in metres above Hong Kong Principal Datum (HKPD).
2. The part of Shing Fung Road adjacent to the building is 5.18 metres above Hong Kong Principal Datum (HKPD).
3. The part of Waterfront Promenade adjacent to the building is 4.80 metres above Hong Kong Principal Datum (HKPD).
4. - - - - Dotted line denotes the lowest residential floor of the building.

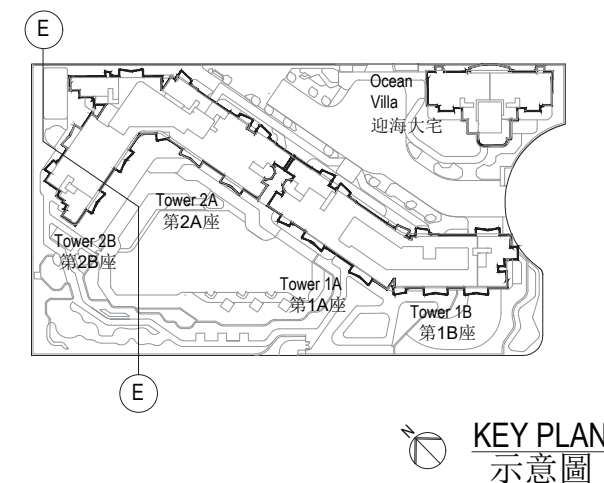

1. \simeq 香港主水平基準以上高度（米）。
2. 毗連建築物的一段承豐道為香港主水平基準以上5.18米。
3. 毗連建築物的一段海濱長廊為香港主水平基準以上4.80米。
4. - - - - 虛線為該建築物最低住宅樓層水平。

19 | CROSS-SECTION PLAN OF BUILDING IN THE DEVELOPMENT

發展項目中的建築物的橫截面圖

CROSS - SECTION E-E

橫截面圖 E-E

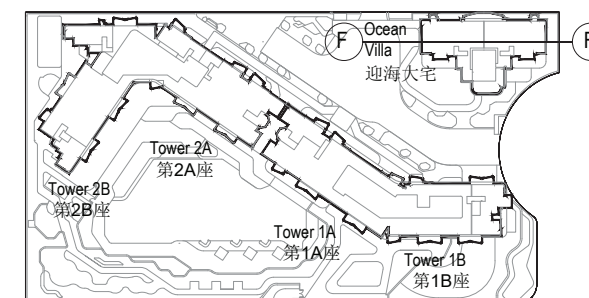


1. \simeq Height in metres above Hong Kong Principal Datum (HKPD).
2. The part of Shing Fung Road adjacent to the building is 5.18 metres above Hong Kong Principal Datum (HKPD).
3. The part of Waterfront Promenade adjacent to the building is 4.80 metres above Hong Kong Principal Datum (HKPD).
4. - - - - Dotted line denotes the lowest residential floor of the building.

1. \simeq 香港主水平基準以上高度（米）。
2. 毗連建築物的一段承豐道為香港主水平基準以上5.18米。
3. 毗連建築物的一段海濱長廊為香港主水平基準以上4.80米。
4. - - - - 虛線為該建築物最低住宅樓層水平。

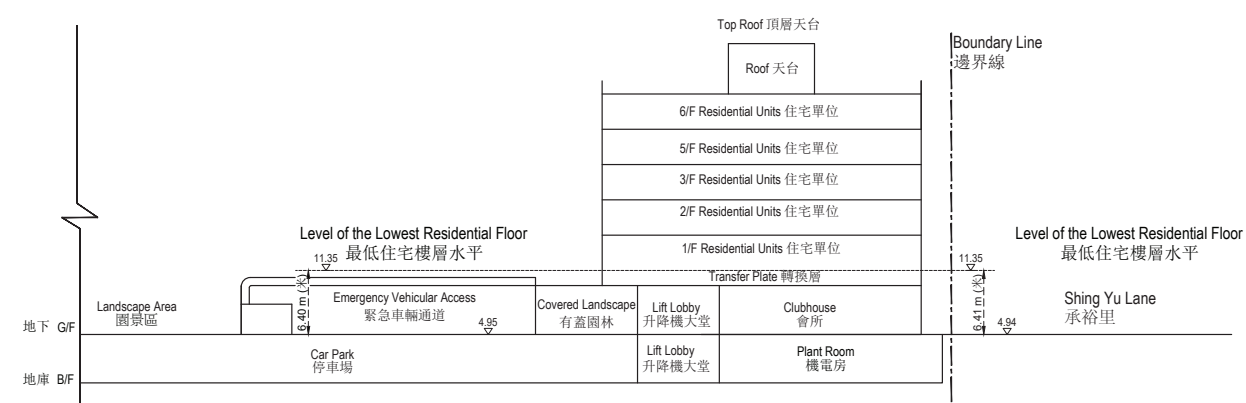
19 | CROSS-SECTION PLAN OF BUILDING IN THE DEVELOPMENT 發展項目中的建築物的橫截面圖

CROSS - SECTION F-F 橫截面圖 F-F



KEY PLAN
示意圖

OCEAN VILLA 迎海大宅



1. \sphericalangle Height in metres above Hong Kong Principal Datum (HKPD).
2. The part of Shing Yu Lane adjacent to the building is 4.94 metres above Hong Kong Principal Datum (HKPD).
3. The part of Emergency Vehicular Access adjacent to the building is 4.95 metres above Hong Kong Principal Datum (HKPD).
4. - - - - Dotted line denotes the lowest residential floor of the building.

1. \sphericalangle 香港主水平基準以上高度（米）。
2. 毗連建築物的一段承裕里為香港主水平基準以上4.94米。
3. 毗連建築物的一段緊急車輛通道為香港主水平基準以上4.95米。
4. - - - - 虛線為該建築物最低住宅樓層水平。