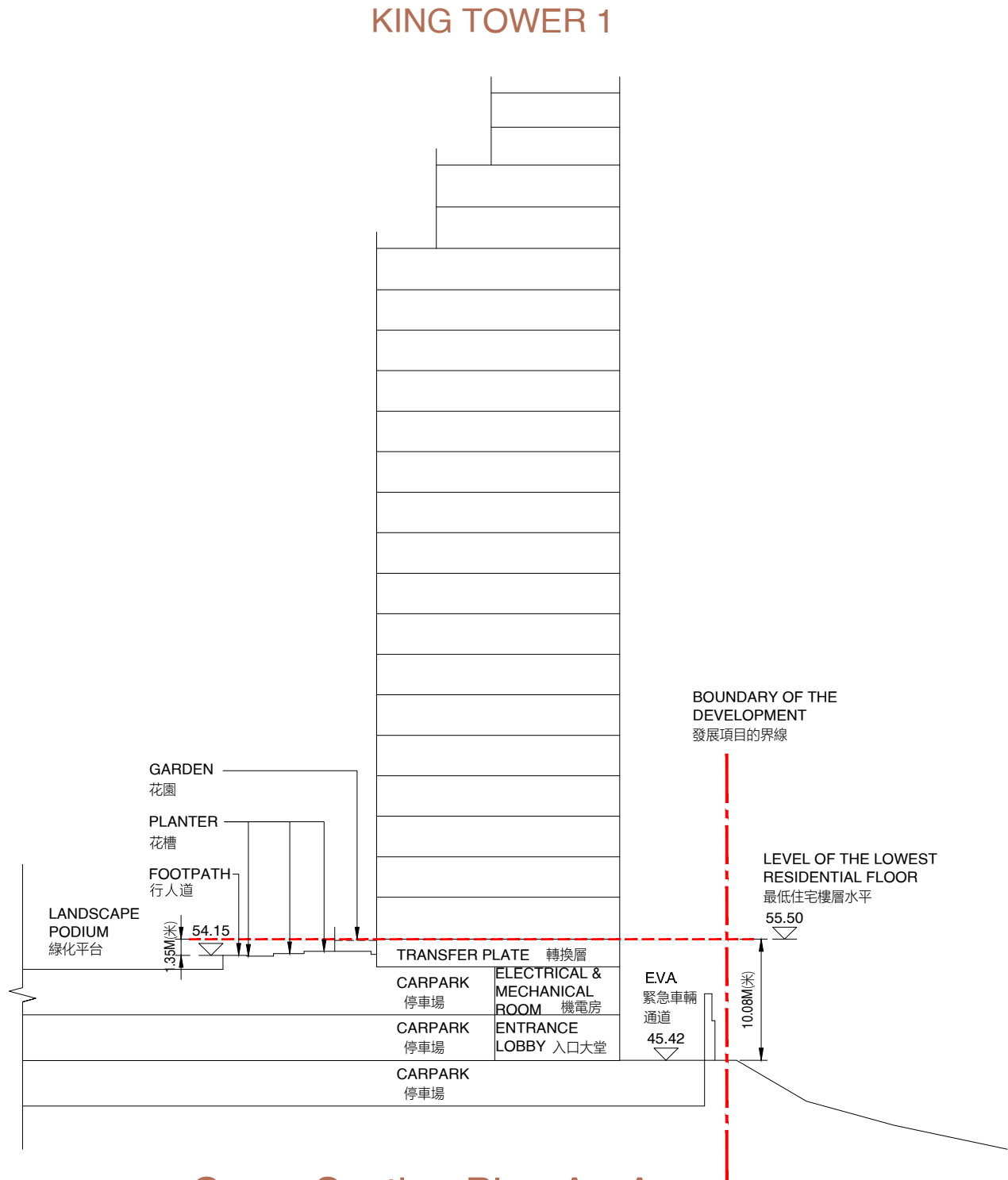


CROSS-SECTION PLAN OF BUILDING IN THE PHASE

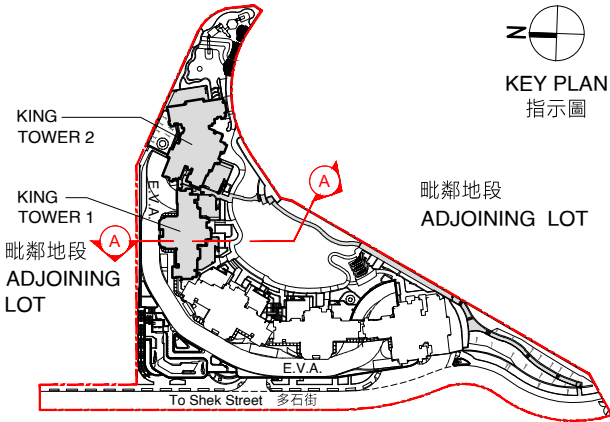
期數中的建築物的橫截面圖

UPPER ROOF FLOOR	上層天台
PLANT ROOM FLOOR	機電層
ROOF	天台
27/F RESIDENTIAL UNITS	27樓 住宅單位
26/F RESIDENTIAL UNITS	26樓 住宅單位
25/F RESIDENTIAL UNITS	25樓 住宅單位
23/F RESIDENTIAL UNITS	23樓 住宅單位
22/F RESIDENTIAL UNITS	22樓 住宅單位
21/F RESIDENTIAL UNITS	21樓 住宅單位
20/F RESIDENTIAL UNITS	20樓 住宅單位
19/F RESIDENTIAL UNITS	19樓 住宅單位
18/F RESIDENTIAL UNITS	18樓 住宅單位
17/F RESIDENTIAL UNITS	17樓 住宅單位
16/F RESIDENTIAL UNITS	16樓 住宅單位
15/F RESIDENTIAL UNITS	15樓 住宅單位
12/F RESIDENTIAL UNITS	12樓 住宅單位
11/F RESIDENTIAL UNITS	11樓 住宅單位
10/F RESIDENTIAL UNITS	10樓 住宅單位
9/F RESIDENTIAL UNITS	9樓 住宅單位
8/F RESIDENTIAL UNITS	8樓 住宅單位
7/F RESIDENTIAL UNITS	7樓 住宅單位
6/F RESIDENTIAL UNITS	6樓 住宅單位
TRANSFER PLATE	轉換層
5/F	5樓
3/F	3樓
2/F	2樓



Cross-Section Plan A - A

橫截面圖 A - A



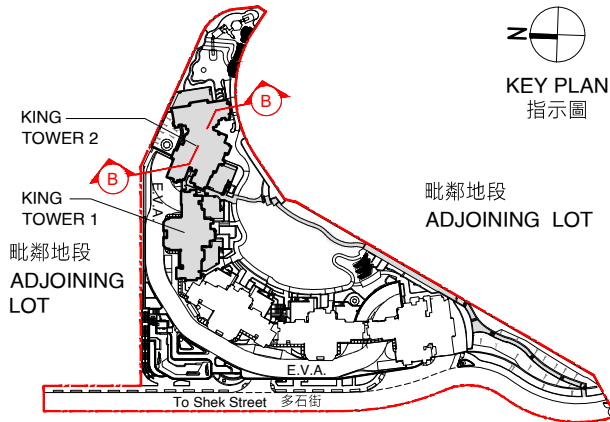

- Notes:
- ▽ Denotes height (in metres) above the Hong Kong Principal Datum.
 - Dotted line denotes the level of the lowest residential floor of the building of the Phase.
 - The part of Emergency Vehicular Access (E.V.A.) adjacent to the building is 45.42 metres above the Hong Kong Principal Datum.
 - The part of footpath adjacent to the building is 54.15 metres above the Hong Kong Principal Datum.

- 備註：
- ▽ 代表香港主水平基準以上的高度（米）。
 - 虛線代表期數中建築物之最低住宅樓層水平。
 - 毗連建築物的一段緊急車輛通道為香港主水平基準以上 45.42 米。
 - 毗連建築物的一段行人道為香港主水平基準以上 54.15 米。

CROSS-SECTION PLAN OF BUILDING IN THE PHASE

期數中的建築物的橫截面圖

UPPER ROOF FLOOR	上層天台
PLANT ROOM FLOOR	機電層
ROOF	天台
27/F RESIDENTIAL UNITS	27樓 住宅單位
26/F RESIDENTIAL UNITS	26樓 住宅單位
25/F RESIDENTIAL UNITS	25樓 住宅單位
23/F RESIDENTIAL UNITS	23樓 住宅單位
22/F RESIDENTIAL UNITS	22樓 住宅單位
21/F RESIDENTIAL UNITS	21樓 住宅單位
20/F RESIDENTIAL UNITS	20樓 住宅單位
19/F RESIDENTIAL UNITS	19樓 住宅單位
18/F RESIDENTIAL UNITS	18樓 住宅單位
17/F RESIDENTIAL UNITS	17樓 住宅單位
16/F RESIDENTIAL UNITS	16樓 住宅單位
15/F RESIDENTIAL UNITS	15樓 住宅單位
12/F RESIDENTIAL UNITS	12樓 住宅單位
11/F RESIDENTIAL UNITS	11樓 住宅單位
10/F RESIDENTIAL UNITS	10樓 住宅單位
9/F RESIDENTIAL UNITS	9樓 住宅單位
8/F RESIDENTIAL UNITS	8樓 住宅單位
7/F RESIDENTIAL UNITS	7樓 住宅單位
6/F RESIDENTIAL UNITS	6樓 住宅單位
TRANSFER PLATE	轉換層
5/F	5樓
3/F	3樓
2/F	2樓



Cross-Section Plan B - B

橫截面圖 B - B

Notes:

- ▽ Denotes height (in metres) above the Hong Kong Principal Datum.
- Dotted line denotes the level of the lowest residential floor of the building of the Phase.
- The part of Emergency Vehicular Access (E.V.A.) adjacent to the building is 45.42 metres above the Hong Kong Principal Datum.
- The part of footpath adjacent to the building is 54.35 metres to 55.50 metres above the Hong Kong Principal Datum.

備註：

- ▽ 代表香港主水平基準以上的高度（米）。
- 虛線代表期數中建築物之最低住宅樓層水平。
- 毗連建築物的一段緊急車輛通道為香港主水平基準以上 45.42 米。
- 毗連建築物的一段行人道為香港主水平基準以上 54.35米至55.50 米。