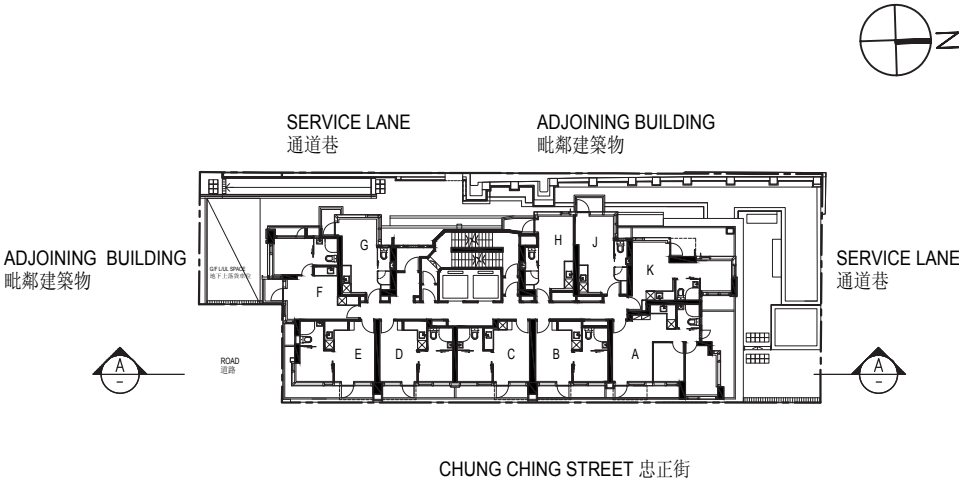



18 發展項目中的建築物的橫截面圖  
CROSS-SECTION PLAN OF BUILDING IN THE DEVELOPMENT

橫截面圖 A-A  
Section A-A

TOP ROOF	頂層天台
UPPER ROOF	上層天台
LIFT MACHINE ROOM	升降機機房
ROOF POTABLE & FLUSHING WATER STORAGE TANK ROOM / EMERGENCY GENSET ROOM	食水及沖廁水存儲水缸房及緊急發電機房
31/F	31樓
31/F	31樓
30/F	30樓
30/F	30樓
29/F	29樓
29/F	29樓
28/F	28樓
28/F	28樓
27/F	27樓
27/F	27樓
26/F	26樓
26/F	26樓
25/F	25樓
25/F	25樓
23/F	23樓
23/F	23樓
22/F	22樓
22/F	22樓
21/F	21樓
21/F	21樓
20/F	20樓
20/F	20樓
19/F	19樓
19/F	19樓
18/F	18樓
18/F	18樓
17/F	17樓
17/F	17樓
16/F	16樓
16/F	16樓
15/F	15樓
15/F	15樓
12/F	12樓
12/F	12樓
11/F	11樓
11/F	11樓
10/F	10樓
10/F	10樓
9/F	9樓
9/F	9樓
8/F	8樓
8/F	8樓
7/F	7樓
7/F	7樓
6/F	6樓
6/F	6樓
5/F	5樓
5/F	5樓
TRANSFER PLATE	結構轉接層
3/F	3樓
3/F	3樓
2/F	2樓
2/F	2樓
1/F	1樓
1/F	1樓
G/F	G/F
G/F	G/F



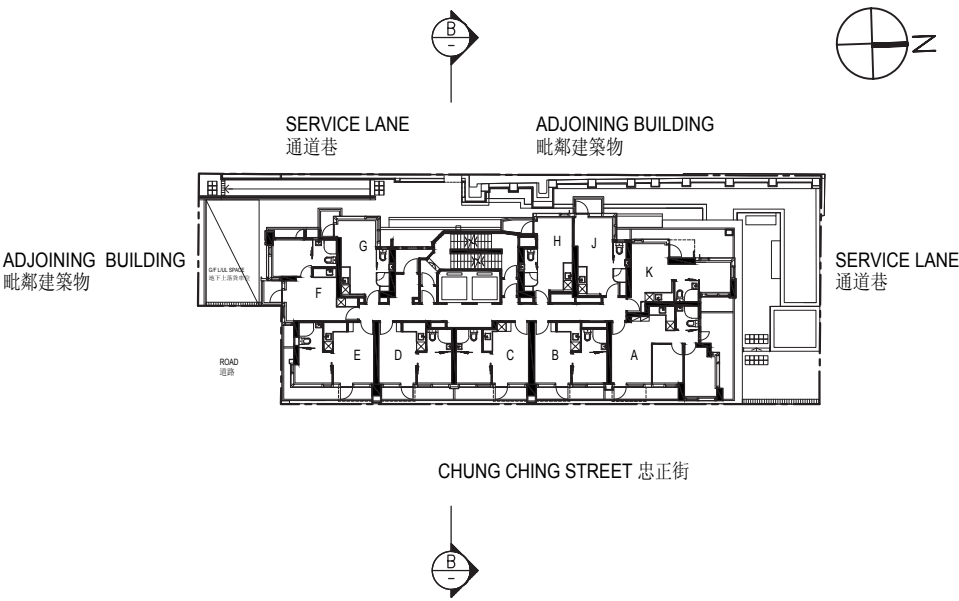

索引圖  
Key Plan

- 毗連建築物的一段通道巷為香港主水平基準以上4.42米至5.58米。
- 毗連建築物的一段道路為香港主水平基準以上6.77米至7.02米。
- 紅色虛線為最低住宅樓層水平。

- The part of Service Lane adjacent to the building is 4.42 to 5.58 metres above the Hong Kong Principal Datum (mPD).
- The part of Road adjacent to the building is 6.77 to 7.02 metres above the Hong Kong Principal Datum (mPD).
- Red dotted line denotes the lowest residential floor.

18 發展項目中的建築物的橫截面圖  
CROSS-SECTION PLAN OF BUILDING IN THE DEVELOPMENT

橫截面圖 B-B  
Section B-B



索引圖  
Key Plan

- 毗連建築物的一段通道巷為香港主水平基準以上6.95米至8.17米。
- 毗連建築物的一段忠正街為香港主水平基準以上5.175米至6.90米。
- 紅色虛線為最低住宅樓層水平。

- The part of Service Lane adjacent to the building is 6.95 to 8.17 metres above the Hong Kong Principal Datum (mPD).
- The part of Chung Ching Street adjacent to the building is 5.175 to 6.90 metres above the Hong Kong Principal Datum (mPD).
- Red dotted line denotes the lowest residential floor.