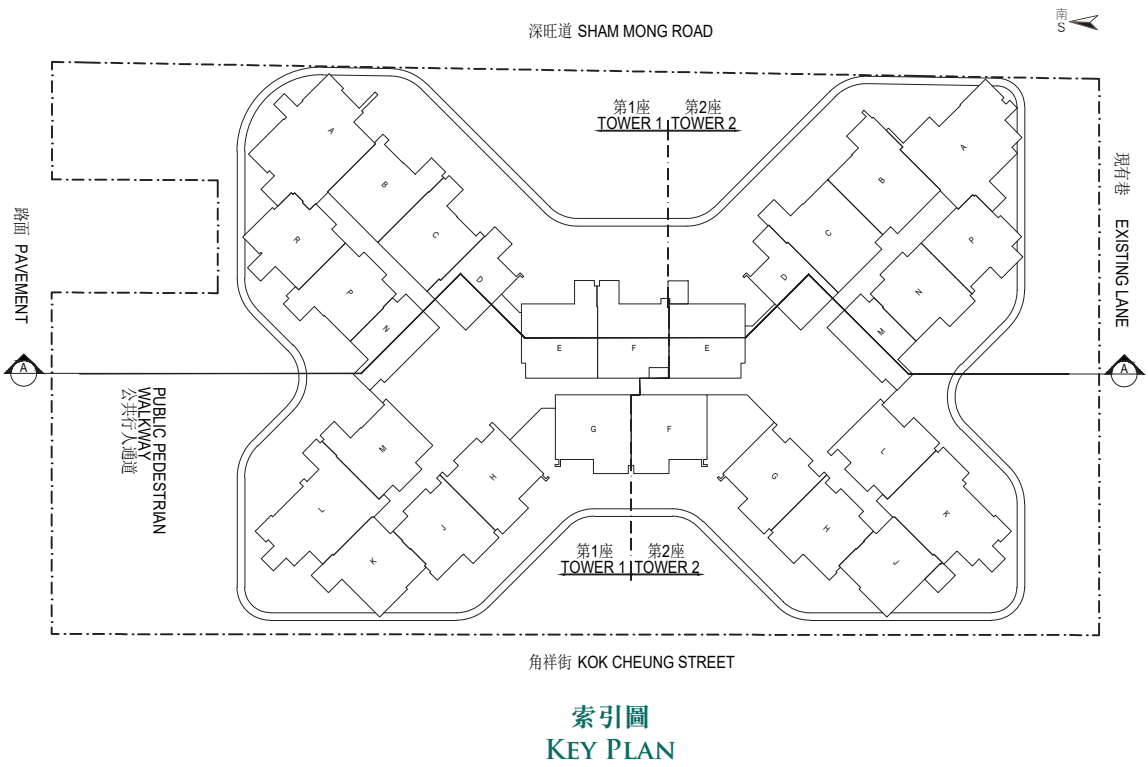


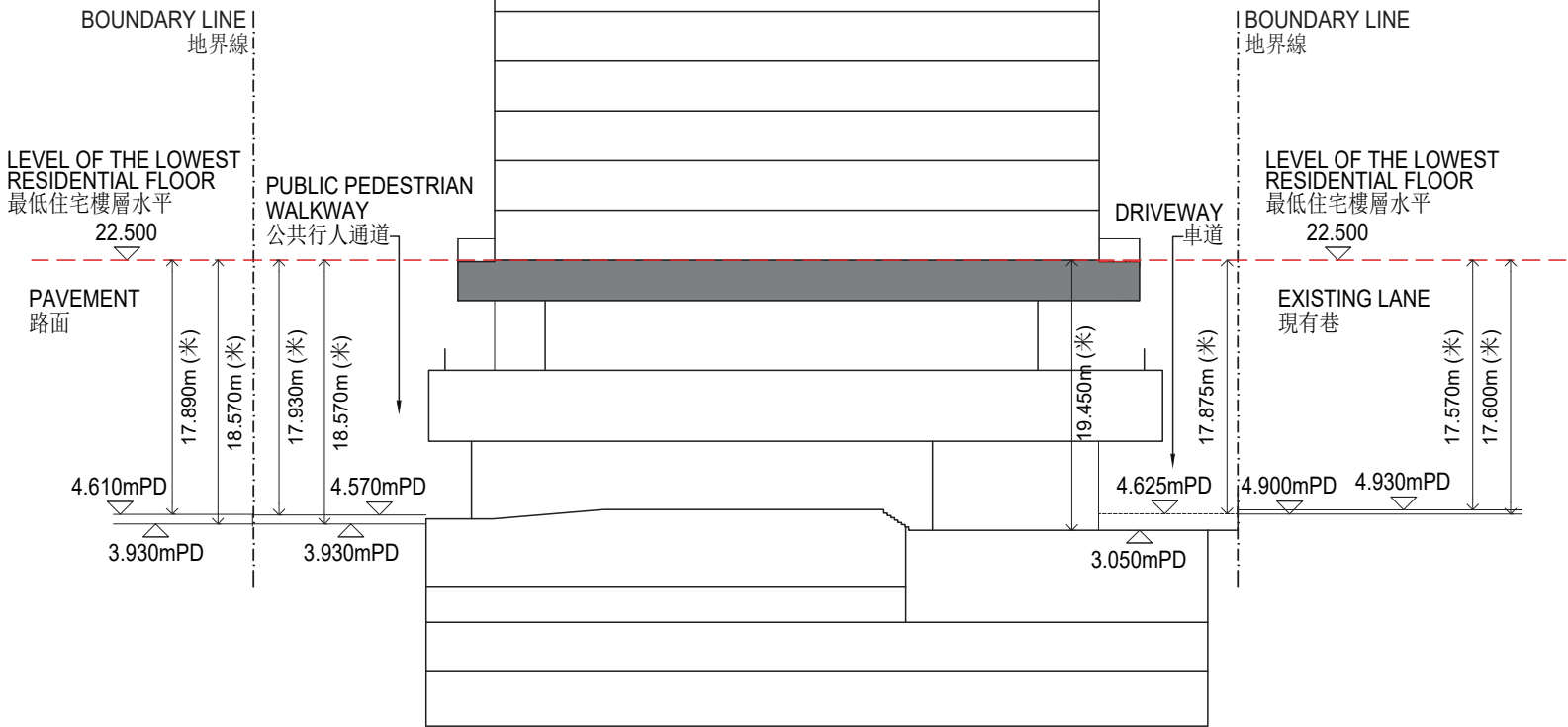
18 發展項目中的建築物的橫截面圖

CROSS-SECTION PLAN OF BUILDING IN THE DEVELOPMENT


橫截面圖 A-A
CROSS-SECTION A-A



索引圖
KEY PLAN



- 毗連建築物的一段路面為香港主水平基準以上3.930米至4.610米。
- 毗連建築物的一段公共行人道為香港主水平基準以上3.930米至4.570米。
- 毗連建築物的一段現有巷為香港主水平基準以上4.900米至4.930米。
- 毗連建築物的一段車道為香港主水平基準以上3.050米至4.625米。
- 紅色虛線為最低住宅樓層水平。



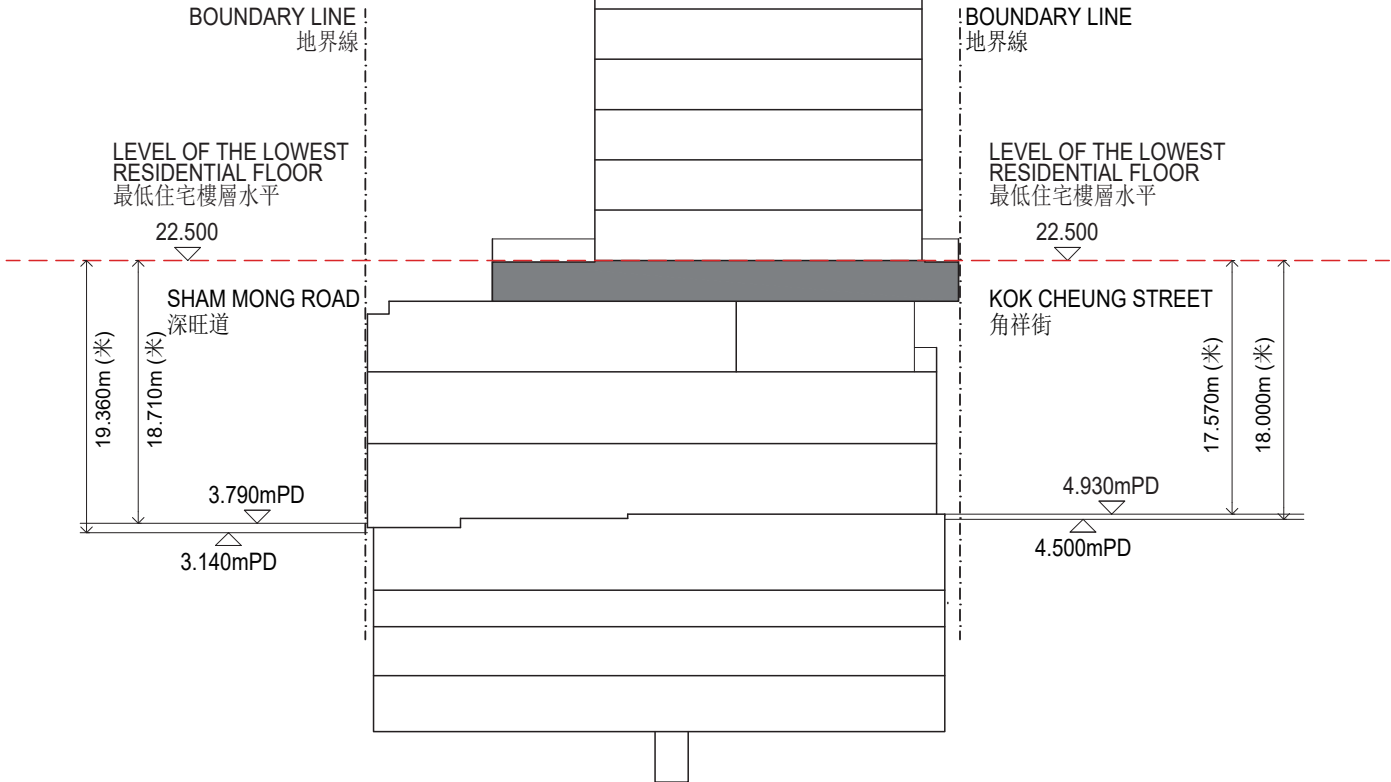
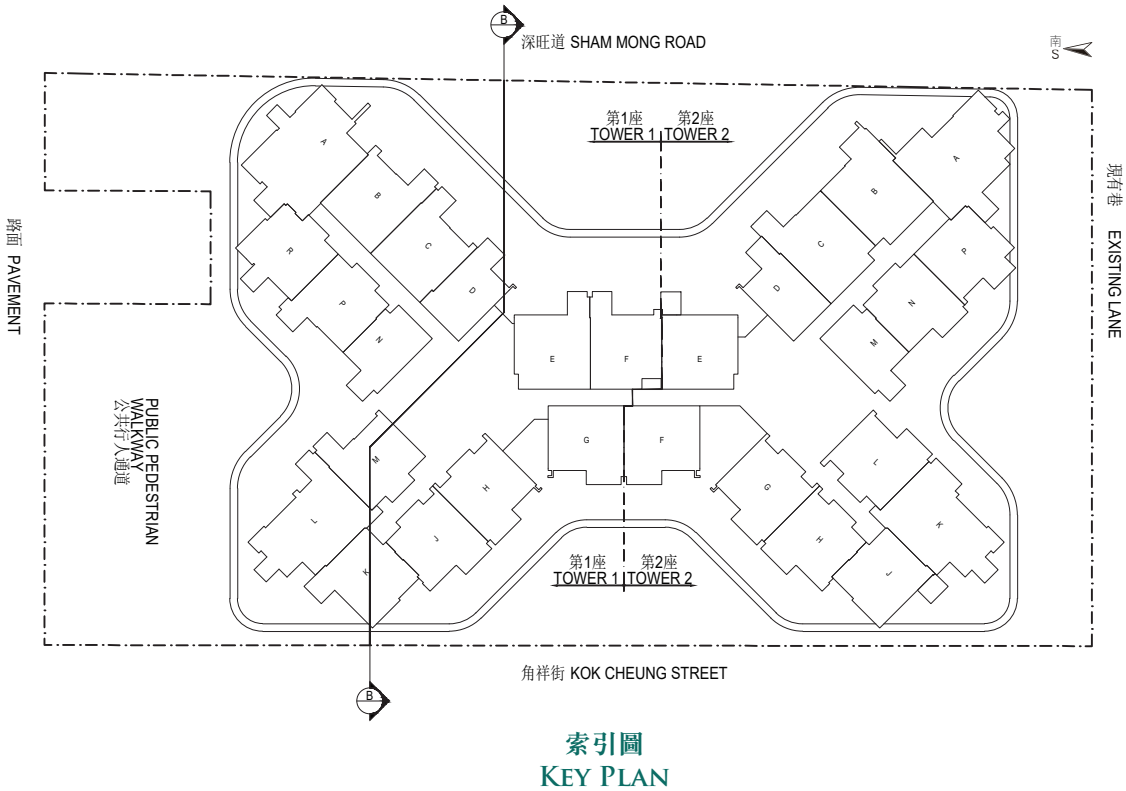
- The part of pavement adjacent to the building is 3.930 metres to 4.610 metres above the Hong Kong Principal Datum (m.P.D.).
- The part of public pedestrian walkway adjacent to the building is 3.930 metres to 4.570 metres above the Hong Kong Principal Datum (m.P.D.).
- The part of existing lane adjacent to the building is 4.900 metres to 4.930 metres above the Hong Kong Principal Datum (m.P.D.).
- The part of driveway adjacent to the building is 3.050 metres to 4.625 metres above the Hong Kong Principal Datum (mPD).
- Red dotted line denotes the lowest residential floor.

TOP ROOF	頂層天台	
EMERGENCY GENERATOR ROOMS AND FLUSHING WATER TANK	應急發電機房及沖廁水缸	
LIFT MACHINE ROOM AND WATER TANK	電梯機房及水缸	
ROOF (LANDSCAPED ROOF)	天台(天台花園)	
28/F RESIDENTIAL UNITS / RESIDENTIAL RECREATIONAL FACILITIES	28樓	住宅單位 / 住宅康樂設施
27/F RESIDENTIAL UNITS	27樓	住宅單位
26/F RESIDENTIAL UNITS	26樓	住宅單位
25/F RESIDENTIAL UNITS	25樓	住宅單位
23/F RESIDENTIAL UNITS	23樓	住宅單位
22/F RESIDENTIAL UNITS	22樓	住宅單位
21/F RESIDENTIAL UNITS	21樓	住宅單位
20/F RESIDENTIAL UNITS	20樓	住宅單位
19/F RESIDENTIAL UNITS	19樓	住宅單位
18/F RESIDENTIAL UNITS	18樓	住宅單位
17/F RESIDENTIAL UNITS	17樓	住宅單位
16/F RESIDENTIAL UNITS	16樓	住宅單位
15/F RESIDENTIAL UNITS	15樓	住宅單位
12/F RESIDENTIAL UNITS	12樓	住宅單位
11/F RESIDENTIAL UNITS	11樓	住宅單位
10/F RESIDENTIAL UNITS	10樓	住宅單位
9/F RESIDENTIAL UNITS	9樓	住宅單位
8/F RESIDENTIAL UNITS	8樓	住宅單位
7/F RESIDENTIAL UNITS	7樓	住宅單位
6/F RESIDENTIAL UNITS	6樓	住宅單位
5/F RESIDENTIAL UNITS	5樓	住宅單位
3/F RESIDENTIAL UNITS	3樓	住宅單位
TRANSFER PLATE	結構轉換層	
2/F PODIUM GARDEN / RESIDENTIAL RECREATIONAL FACILITIES	2樓	平台花園 / 住宅康樂設施
1/F SHOPS / E&M FLOOR	1樓	商舖 / 機電樓層
G/F SHOPS / RESIDENTIAL ENTRANCE LOBBY / LOADING & UNLOADING SPACES	地下	商舖 / 住宅入口大堂 / 上落貨車位
B1/F SHOPS / LOADING & UNLOADING SPACES	地庫1樓	商舖 / 上落貨車位
B2M/F E&M FLOOR	地庫2夾層樓	機電樓層
B2/F CARPARK / E&M FLOOR	地庫2樓	停車場 / 機電樓層
B3/F CARPARK / E&M FLOOR	地庫3樓	停車場 / 機電樓層

18

發展項目中的建築物的橫截面圖
CROSS-SECTION PLAN OF BUILDING IN THE DEVELOPMENT

橫截面圖 B-B
CROSS-SECTION B-B



TOP ROOF		頂層天台
EMERGENCY GENERATOR ROOMS AND FLUSHING WATER TANK		應急發電機房及沖廁水缸
LIFT MACHINE ROOM AND WATER TANK		電梯機房及水缸
ROOF (LANDSCAPED ROOF)		天台(天台花園)
28/F RESIDENTIAL UNITS / RESIDENTIAL RECREATIONAL FACILITIES	28樓	住宅單位 / 住宅康樂設施
27/F RESIDENTIAL UNITS	27樓	住宅單位
26/F RESIDENTIAL UNITS	26樓	住宅單位
25/F RESIDENTIAL UNITS	25樓	住宅單位
23/F RESIDENTIAL UNITS	23樓	住宅單位
22/F RESIDENTIAL UNITS	22樓	住宅單位
21/F RESIDENTIAL UNITS	21樓	住宅單位
20/F RESIDENTIAL UNITS	20樓	住宅單位
19/F RESIDENTIAL UNITS	19樓	住宅單位
18/F RESIDENTIAL UNITS	18樓	住宅單位
17/F RESIDENTIAL UNITS	17樓	住宅單位
16/F RESIDENTIAL UNITS	16樓	住宅單位
15/F RESIDENTIAL UNITS	15樓	住宅單位
12/F RESIDENTIAL UNITS	12樓	住宅單位
11/F RESIDENTIAL UNITS	11樓	住宅單位
10/F RESIDENTIAL UNITS	10樓	住宅單位
9/F RESIDENTIAL UNITS	9樓	住宅單位
8/F RESIDENTIAL UNITS	8樓	住宅單位
7/F RESIDENTIAL UNITS	7樓	住宅單位
6/F RESIDENTIAL UNITS	6樓	住宅單位
5/F RESIDENTIAL UNITS	5樓	住宅單位
3/F RESIDENTIAL UNITS	3樓	住宅單位
TRANSFER PLATE		結構轉換層
2/F PODIUM GARDEN / RESIDENTIAL RECREATIONAL FACILITIES	2樓	平台花園 / 住宅康樂設施
1/F SHOPS / E&M FLOOR	1樓	商舖 / 機電樓層
G/F SHOPS / RESIDENTIAL ENTRANCE LOBBY / LOADING & UNLOADING SPACES	地下	商舖 / 住宅入口大堂 / 上落貨車位
B1/F SHOPS / LOADING & UNLOADING SPACES	地庫1樓	商舖 / 上落貨車位
B2M/F E&M FLOOR	地庫2夾層樓	機電樓層
B2/F CARPARK / E&M FLOOR	地庫2樓	停車場 / 機電樓層
B3/F CARPARK / E&M FLOOR	地庫3樓	停車場 / 機電樓層

- 毗連建築物的一段深旺道為香港主水平基準以上3.140米至3.790米。
- 毗連建築物的一段角祥街為香港主水平基準以上4.500米至4.930米。
- 紅色虛線為最低住宅樓層水平。

- The part of Sham Mong Road adjacent to the building is 3.140 metres to 3.790 metres above the Hong Kong Principal Datum (m.P.D.).
- The part of Kok Cheung Street adjacent to the building is 4.500 metres to 4.930 metres above the Hong Kong Principal Datum (m.P.D.).
- Red dotted line denotes the lowest residential floor.