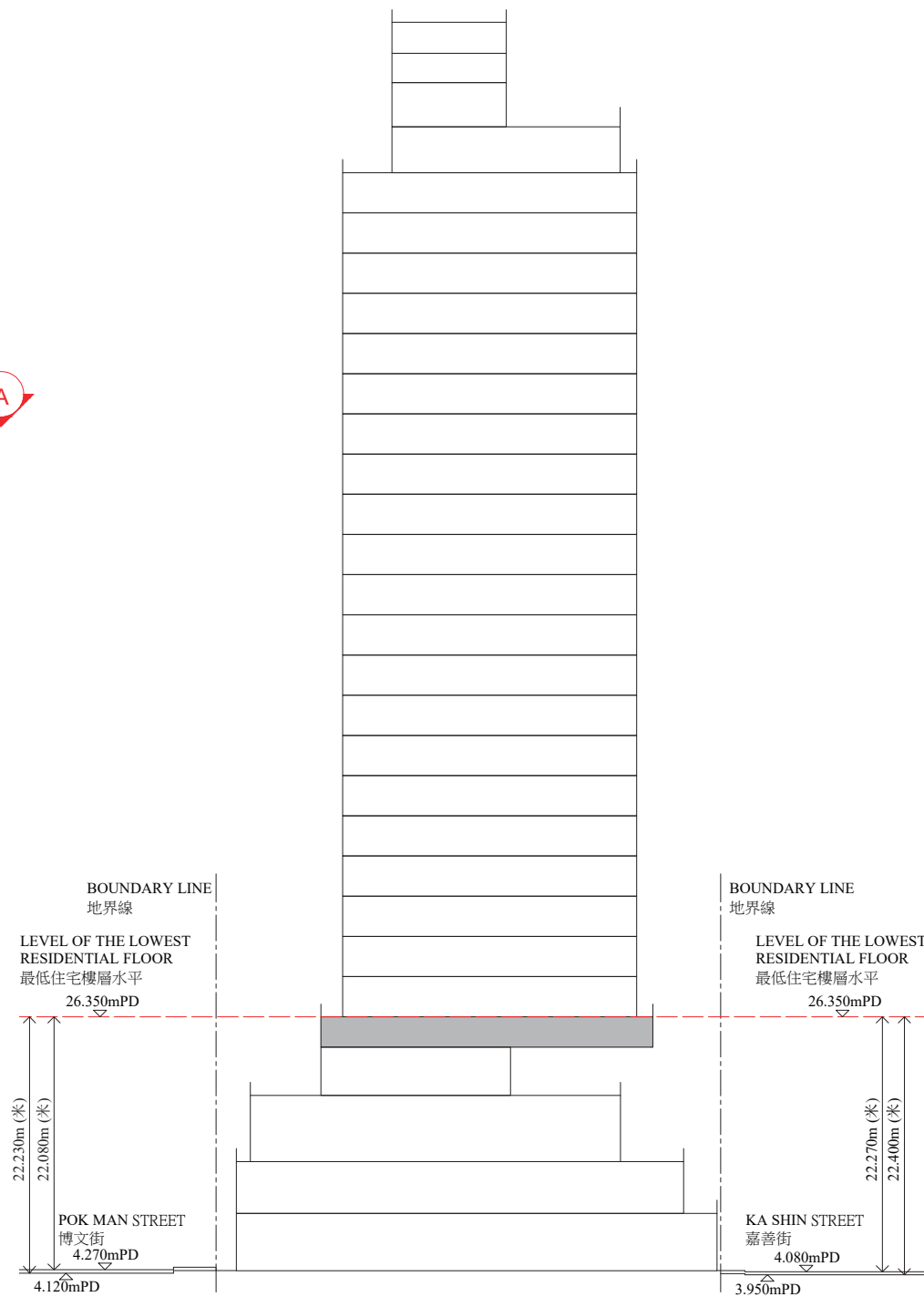
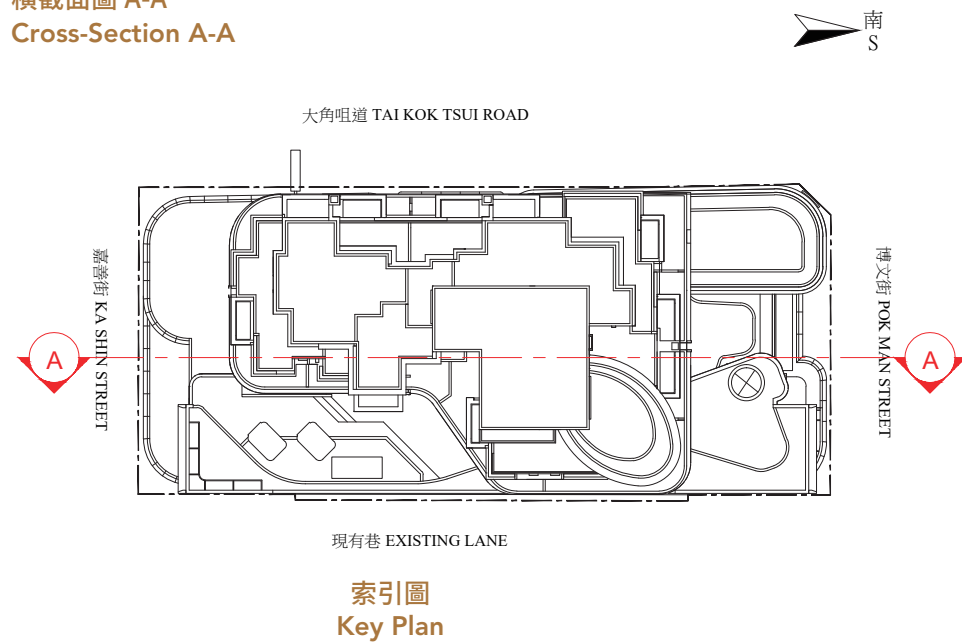


18 發展項目中的建築物的橫截面圖

CROSS-SECTION PLAN OF BUILDING IN THE DEVELOPMENT

橫截面圖 A-A
Cross-Section A-A



TOP ROOF	頂層天台
INTERMEDIATE ROOF (LIFT MACHINE ROOM)	中層天台 (升降機機房)
UPPER ROOF (FRESH WATER AND FLUSHING WATER TANK AND PUMP ROOM)	高層天台 (食水及沖廁水水箱及泵房)
ROOF (PRIVATE ROOF/ ROOF GARDEN)	天台 (私人住宅天台 / 天台花園)
29/F RESIDENTIAL UNITS / RESIDENTIAL RECREATIONAL FACILITIES	29樓 住宅單位 / 住宅康樂設施
28/F RESIDENTIAL UNITS	28樓 住宅單位
27/F RESIDENTIAL UNITS	27樓 住宅單位
26/F RESIDENTIAL UNITS	26樓 住宅單位
25/F RESIDENTIAL UNITS	25樓 住宅單位
23/F RESIDENTIAL UNITS	23樓 住宅單位
22/F RESIDENTIAL UNITS	22樓 住宅單位
21/F RESIDENTIAL UNITS	21樓 住宅單位
20/F RESIDENTIAL UNITS	20樓 住宅單位
19/F RESIDENTIAL UNITS	19樓 住宅單位
18/F RESIDENTIAL UNITS	18樓 住宅單位
17/F RESIDENTIAL UNITS	17樓 住宅單位
16/F RESIDENTIAL UNITS	16樓 住宅單位
15/F RESIDENTIAL UNITS	15樓 住宅單位
12/F RESIDENTIAL UNITS	12樓 住宅單位
11/F RESIDENTIAL UNITS	11樓 住宅單位
10/F RESIDENTIAL UNITS	10樓 住宅單位
9/F RESIDENTIAL UNITS	9樓 住宅單位
8/F RESIDENTIAL UNITS	8樓 住宅單位
7/F RESIDENTIAL UNITS	7樓 住宅單位
6/F RESIDENTIAL UNITS	6樓 住宅單位
5/F RESIDENTIAL UNITS	5樓 住宅單位
TRANSFER PLATE	結構轉換層
3/F RESIDENTIAL RECREATIONAL FACILITIES / LANDSCAPE GARDEN	3樓 住宅康樂設施 / 園林花園
2/F RESIDENTIAL RECREATIONAL FACILITIES / LANDSCAPE GARDEN / ELECTRICAL & MECHANICAL FLOOR	2樓 住宅康樂設施 / 園林花園 / 機電樓層
1/F SHOPS / ELECTRICAL & MECHANICAL FLOOR	1樓 商舖 / 機電樓層
G/F SHOPS / RESIDENTIAL ENTRANCE LOBBY	地下 商舖 / 住宅入口大堂

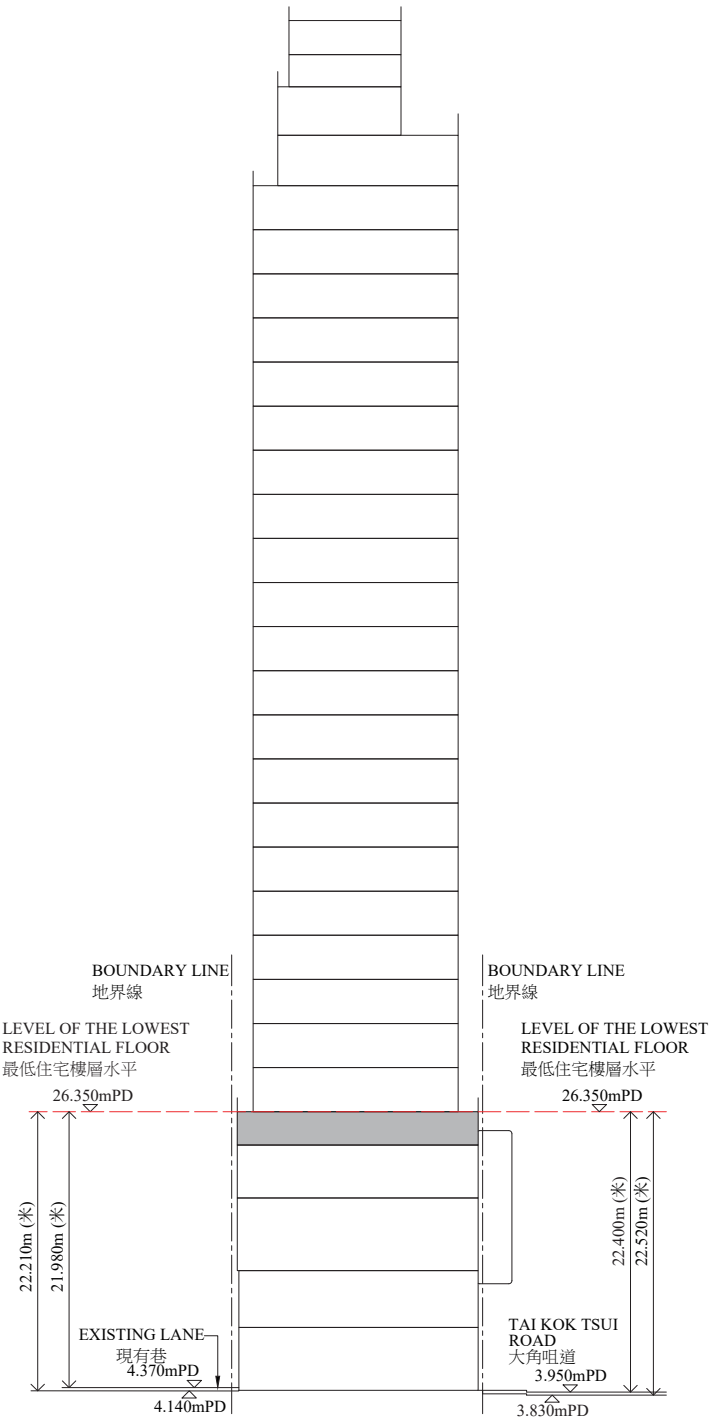
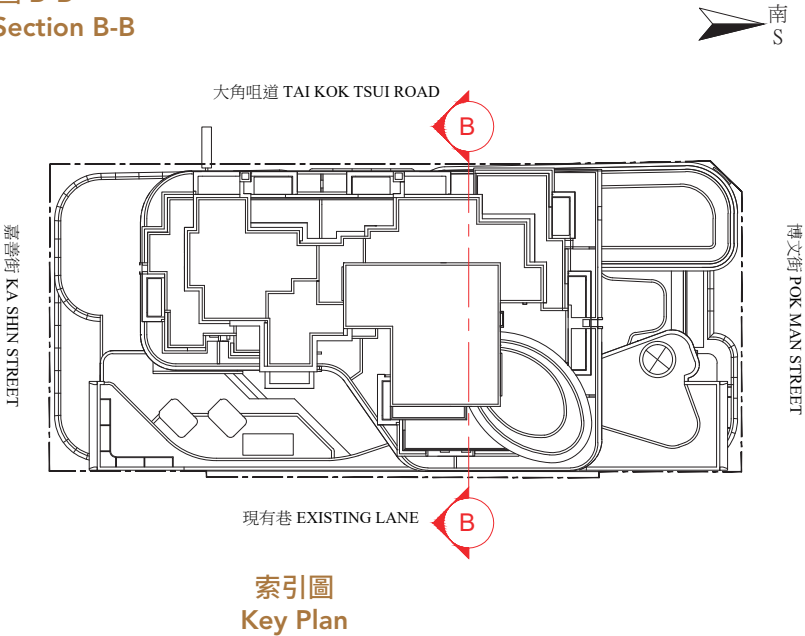
- 毗連建築物的一段博文街為香港主水平基準以上4.120米至4.270米。
- 毗連建築物的一段嘉善街為香港主水平基準以上3.950米至4.080米。
- 紅色虛線為最低住宅樓層水平。

- The part of Pok Man Street adjacent to the building is 4.120 metres to 4.270 metres above the Hong Kong Principal Datum (m.P.D.).
- The part of Ka Shin Street adjacent to the building is 3.950 metres to 4.080 metres above the Hong Kong Principal Datum (m.P.D.).
- Red dotted line denotes the lowest residential floor.

18

發展項目中的建築物的橫截面圖
CROSS-SECTION PLAN OF BUILDING IN THE DEVELOPMENT

橫截面圖 B-B
Cross-Section B-B



TOP ROOF		頂層天台
INTERMEDIATE ROOF (LIFT MACHINE ROOM)		中層天台 (升降機機房)
UPPER ROOF (FRESH WATER AND FLUSHING WATER TANK AND PUMP ROOM)		高層天台 (食水及沖廁水箱及泵房)
ROOF (PRIVATE ROOF/ ROOF GARDEN)		天台 (私人住宅天台 / 天台花園)
29/F RESIDENTIAL UNITS / RESIDENTIAL RECREATIONAL FACILITIES	29樓	住宅單位 / 住宅康樂設施
28/F RESIDENTIAL UNITS	28樓	住宅單位
27/F RESIDENTIAL UNITS	27樓	住宅單位
26/F RESIDENTIAL UNITS	26樓	住宅單位
25/F RESIDENTIAL UNITS	25樓	住宅單位
23/F RESIDENTIAL UNITS	23樓	住宅單位
22/F RESIDENTIAL UNITS	22樓	住宅單位
21/F RESIDENTIAL UNITS	21樓	住宅單位
20/F RESIDENTIAL UNITS	20樓	住宅單位
19/F RESIDENTIAL UNITS	19樓	住宅單位
18/F RESIDENTIAL UNITS	18樓	住宅單位
17/F RESIDENTIAL UNITS	17樓	住宅單位
16/F RESIDENTIAL UNITS	16樓	住宅單位
15/F RESIDENTIAL UNITS	15樓	住宅單位
12/F RESIDENTIAL UNITS	12樓	住宅單位
11/F RESIDENTIAL UNITS	11樓	住宅單位
10/F RESIDENTIAL UNITS	10樓	住宅單位
9/F RESIDENTIAL UNITS	9樓	住宅單位
8/F RESIDENTIAL UNITS	8樓	住宅單位
7/F RESIDENTIAL UNITS	7樓	住宅單位
6/F RESIDENTIAL UNITS	6樓	住宅單位
5/F RESIDENTIAL UNITS	5樓	住宅單位
TRANSFER PLATE		結構轉換層
3/F RESIDENTIAL RECREATIONAL FACILITIES / LANDSCAPE GARDEN	3樓	住宅康樂設施 / 園林花園
2/F RESIDENTIAL RECREATIONAL FACILITIES / LANDSCAPE GARDEN / ELECTRICAL & MECHANICAL FLOOR	2樓	住宅康樂設施 / 園林花園 / 機電樓層
1/F SHOPS / ELECTRICAL & MECHANICAL FLOOR	1樓	商舖 / 機電樓層
G/F SHOPS/ RESIDENTIAL ENTRANCE LOBBY	地下	商舖 / 住宅入口大堂

1. 毗連建築物的一段大角咀道為香港主水平基準以上3.830米至3.950米。
2. 毗連建築物的一段現有巷為香港主水平基準以上4.140米至4.370米。
3. — — — 紅色虛線為最低住宅樓層水平。

1. The part of Tai Kok Tsui Road adjacent to the building is 3.830 metres to 3.950 metres above the Hong Kong Principal Datum (m.P.D.).
2. The part of Existing Lane adjacent to the building is 4.140 metres to 4.370 metres above the Hong Kong Principal Datum (m.P.D.).
3. — — — Red dotted line denotes the lowest residential floor.