

CROSS-SECTION PLAN OF BUILDING IN THE PHASE 期數中的建築物的橫截面圖

Cross-Section Plan A 橫截面圖A

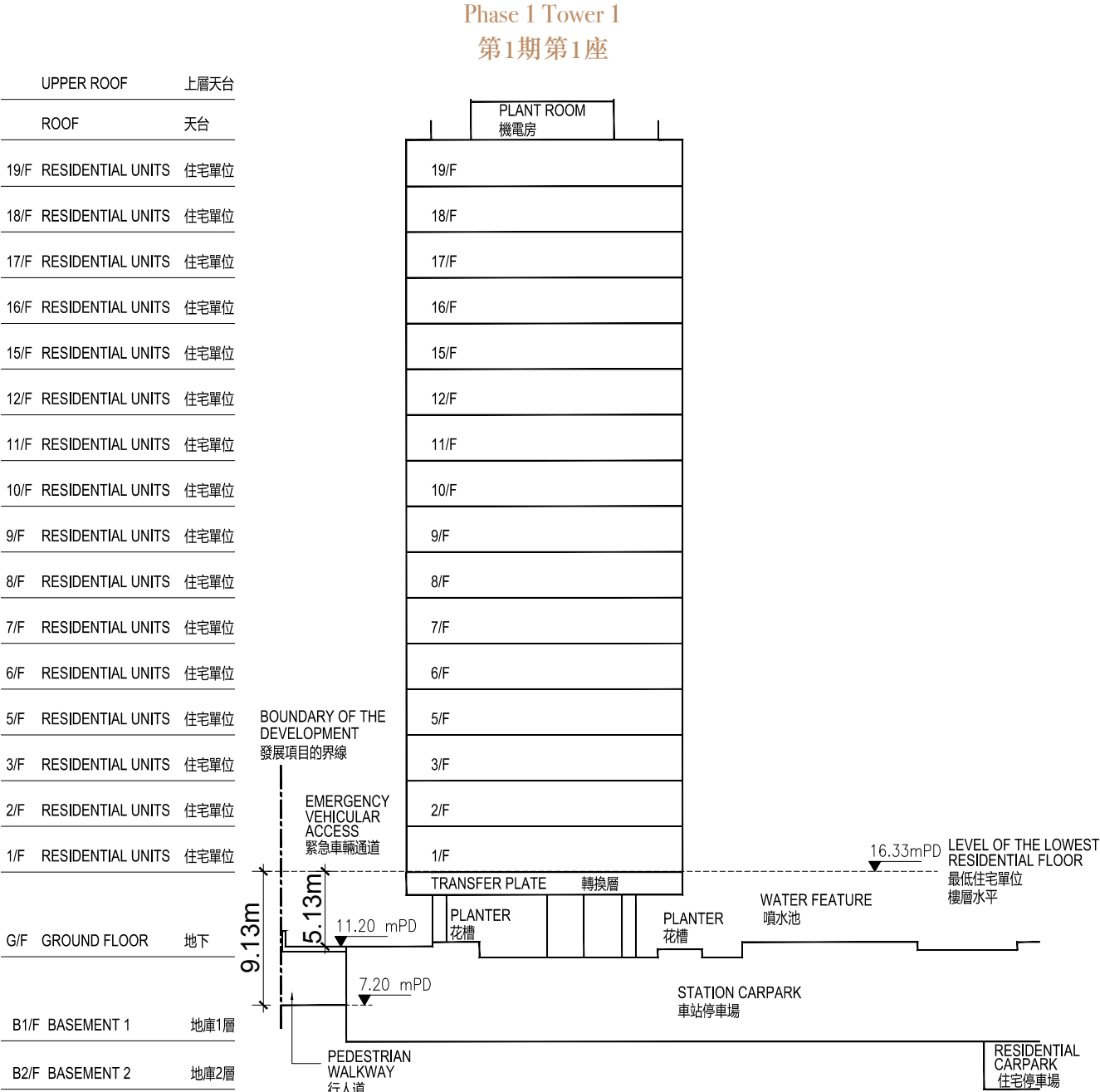
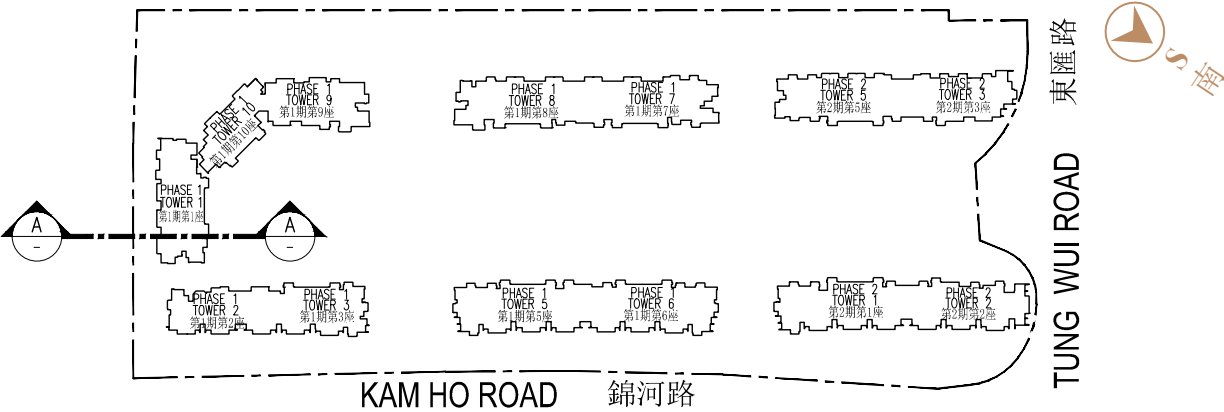
Notes:

- 1. (-----) Dotted line denotes the level of the lowest residential floor of the Building.
- 2. (▼) and (▲) denote height (in metres) above Hong Kong Principal Datum (HKPD).
- 3. The part of Emergency Vehicular Access adjacent to the building is 11.20 metres above Hong Kong Principal Datum.
- 4. The part of Pedestrian Walkway adjacent to the building is 7.20 metres above Hong Kong Principal Datum.

備註：

- 1. (-----) 虛線為該建築物最低住宅樓層水平。
- 2. (▼)及(▲)指香港主水平基準以上高度(米)。
- 3. 毗連建築物的一段緊急車輛通道為香港主水平基準以上11.20米。
- 4. 毗連建築物的一段行人道為香港主水平基準以上7.20米。

Key Plan 指示圖



CROSS-SECTION PLAN OF BUILDING IN THE PHASE 期數中的建築物的橫截面圖

Cross-Section Plan B 橫截面圖B

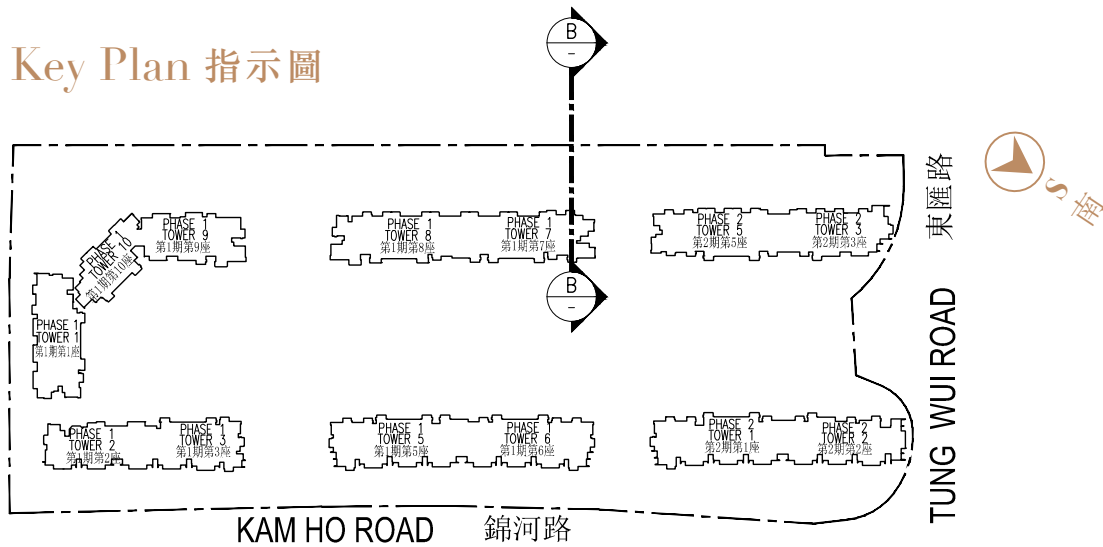
Notes:

- 1. (-----) Dotted line denotes the level of the lowest residential floor of the Building.
- 2. (▼) and (▲) denote height (in metres) above Hong Kong Principal Datum (HKPD).
- 3. The part of Emergency Vehicular Access adjacent to the building is 10.50 metres to 13.68 metres above Hong Kong Principal Datum.
- 4. The part of Pedestrian Walkway adjacent to the building is 6.85 metres above Hong Kong Principal Datum.

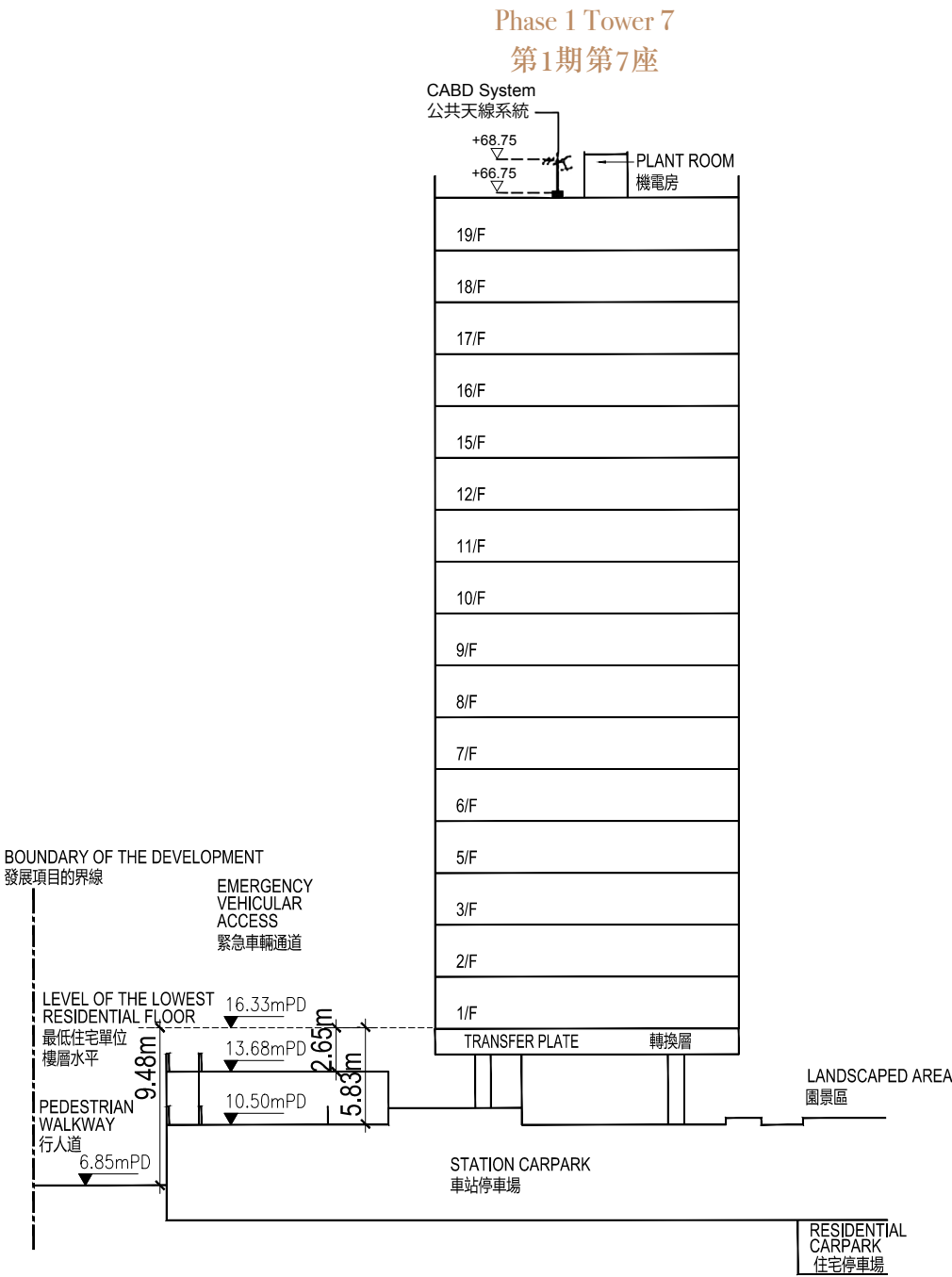
備註：

- 1. (-----) 虛線為該建築物最低住宅樓層水平。
- 2. (▼)及(▲)指香港主水平基準以上高度(米)。
- 3. 毗連建築物的一段緊急車輛通道為香港主水平基準以上10.50米至13.68米。
- 4. 毗連建築物的一段行人道為香港主水平基準以上6.85米。

Key Plan 指示圖



UPPER ROOF	上層天台
ROOF	天台
19/F RESIDENTIAL UNITS	住宅單位
18/F RESIDENTIAL UNITS	住宅單位
17/F RESIDENTIAL UNITS	住宅單位
16/F RESIDENTIAL UNITS	住宅單位
15/F RESIDENTIAL UNITS	住宅單位
12/F RESIDENTIAL UNITS	住宅單位
11/F RESIDENTIAL UNITS	住宅單位
10/F RESIDENTIAL UNITS	住宅單位
9/F RESIDENTIAL UNITS	住宅單位
8/F RESIDENTIAL UNITS	住宅單位
7/F RESIDENTIAL UNITS	住宅單位
6/F RESIDENTIAL UNITS	住宅單位
5/F RESIDENTIAL UNITS	住宅單位
3/F RESIDENTIAL UNITS	住宅單位
2/F RESIDENTIAL UNITS	住宅單位
1/F RESIDENTIAL UNITS	住宅單位
G/F GROUND FLOOR	地下
B1/F BASEMENT 1	地庫1層
B2/F BASEMENT 2	地庫2層



CROSS-SECTION PLAN OF BUILDING IN THE PHASE
期數中的建築物的橫截面圖

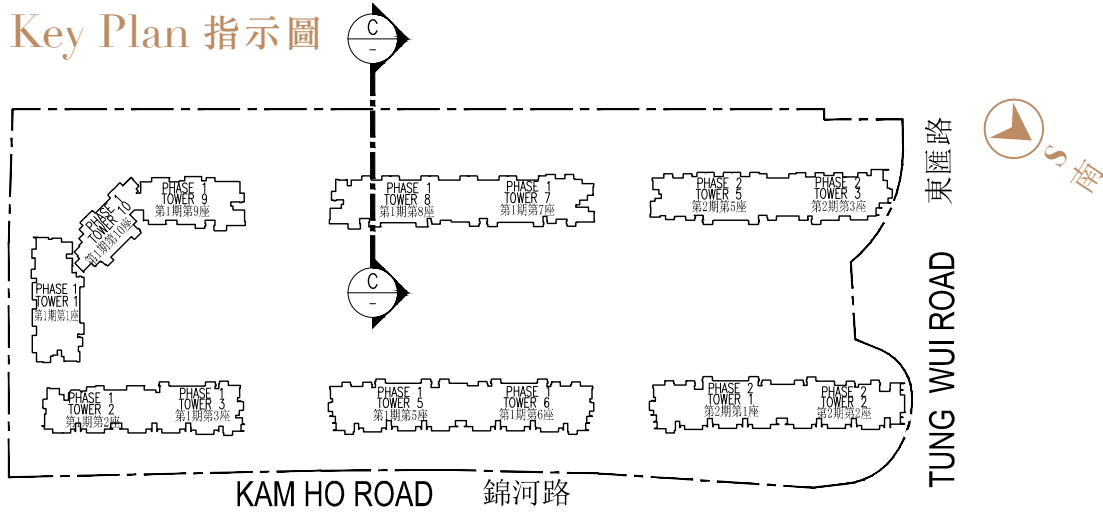
Cross-Section Plan C
橫截面圖C

Notes:

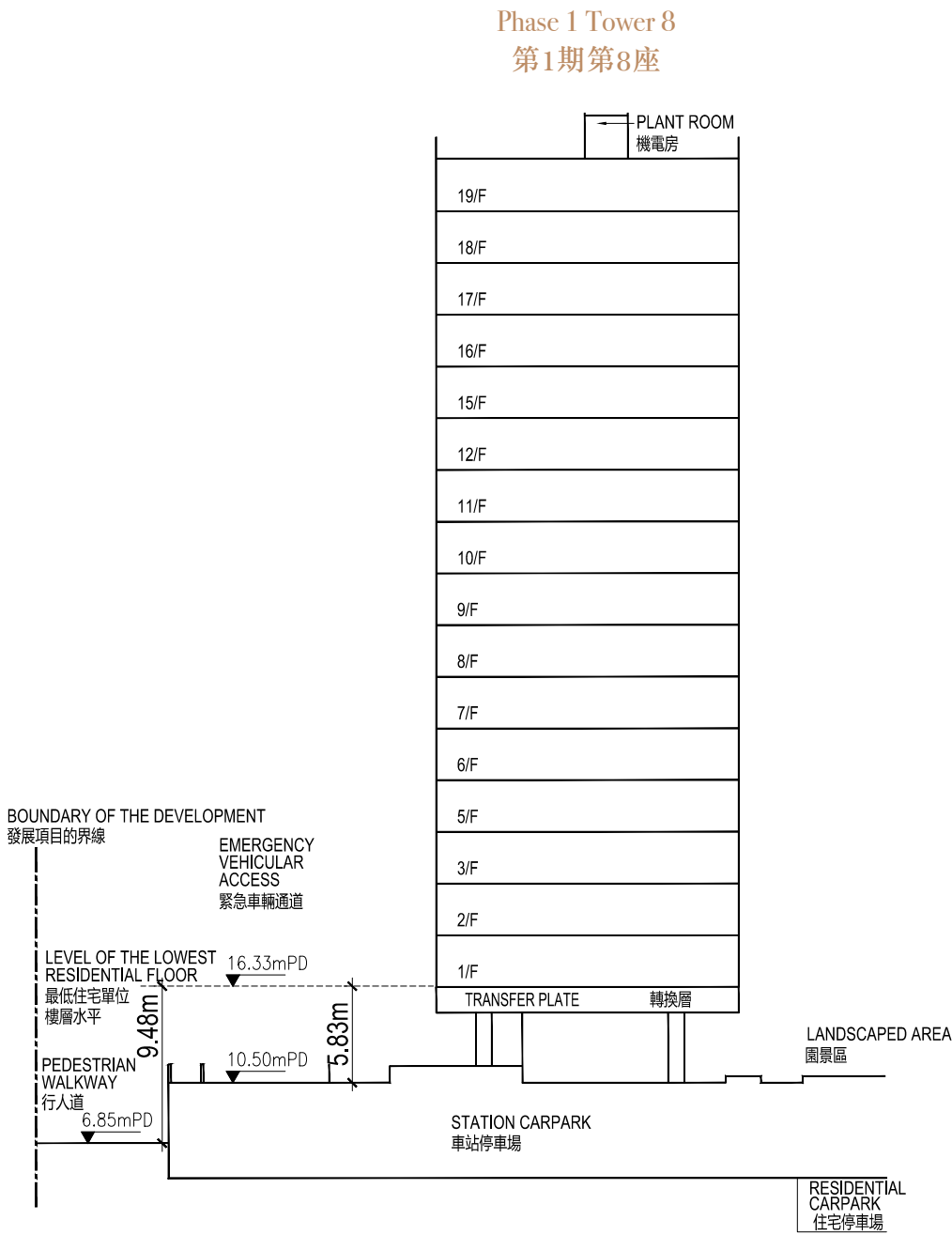
- 1. (-----) Dotted line denotes the level of the lowest residential floor of the Building.
- 2. (▼) and (▲) denote height (in metres) above Hong Kong Principal Datum (HKPD).
- 3. The part of Emergency Vehicular Access adjacent to the building is 10.50 metres above Hong Kong Principal Datum.
- 4. The part of Pedestrian Walkway adjacent to the building is 6.85 metres above Hong Kong Principal Datum.

備註：

- 1. (-----) 虛線為該建築物最低住宅樓層水平。
- 2. (▼)及(▲)指香港主水平基準以上高度(米)。
- 3. 毗連建築物的一段緊急車輛通道為香港主水平基準以上10.50米。
- 4. 毗連建築物的一段行人道為香港主水平基準以上6.85米。



UPPER ROOF	上層天台
ROOF	天台
19/F RESIDENTIAL UNITS	住宅單位
18/F RESIDENTIAL UNITS	住宅單位
17/F RESIDENTIAL UNITS	住宅單位
16/F RESIDENTIAL UNITS	住宅單位
15/F RESIDENTIAL UNITS	住宅單位
12/F RESIDENTIAL UNITS	住宅單位
11/F RESIDENTIAL UNITS	住宅單位
10/F RESIDENTIAL UNITS	住宅單位
9/F RESIDENTIAL UNITS	住宅單位
8/F RESIDENTIAL UNITS	住宅單位
7/F RESIDENTIAL UNITS	住宅單位
6/F RESIDENTIAL UNITS	住宅單位
5/F RESIDENTIAL UNITS	住宅單位
3/F RESIDENTIAL UNITS	住宅單位
2/F RESIDENTIAL UNITS	住宅單位
1/F RESIDENTIAL UNITS	住宅單位
G/F GROUND FLOOR	地下
B1/F BASEMENT 1	地庫1層
B2/F BASEMENT 2	地庫2層



CROSS-SECTION PLAN OF BUILDING IN THE PHASE 期數中的建築物的橫截面圖

Cross-Section Plan D 橫截面圖D

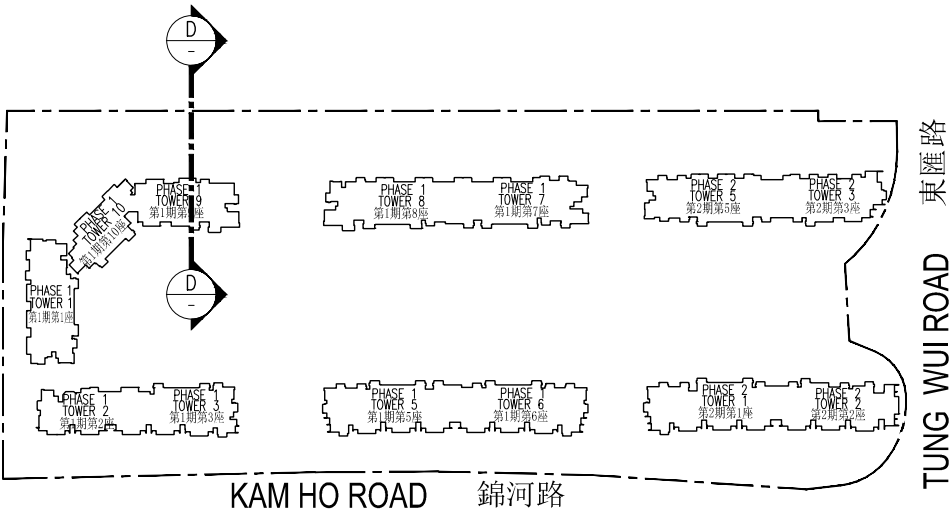
Notes:

- 1. (-----) Dotted line denotes the level of the lowest residential floor of the Building.
- 2. (▼) and (▲) denote height (in metres) above Hong Kong Principal Datum (HKPD).
- 3. The part of Emergency Vehicular Access adjacent to the building is 11.20 metres above Hong Kong Principal Datum.
- 4. The part of Pedestrian Walkway adjacent to the building is 6.85 metres above Hong Kong Principal Datum.

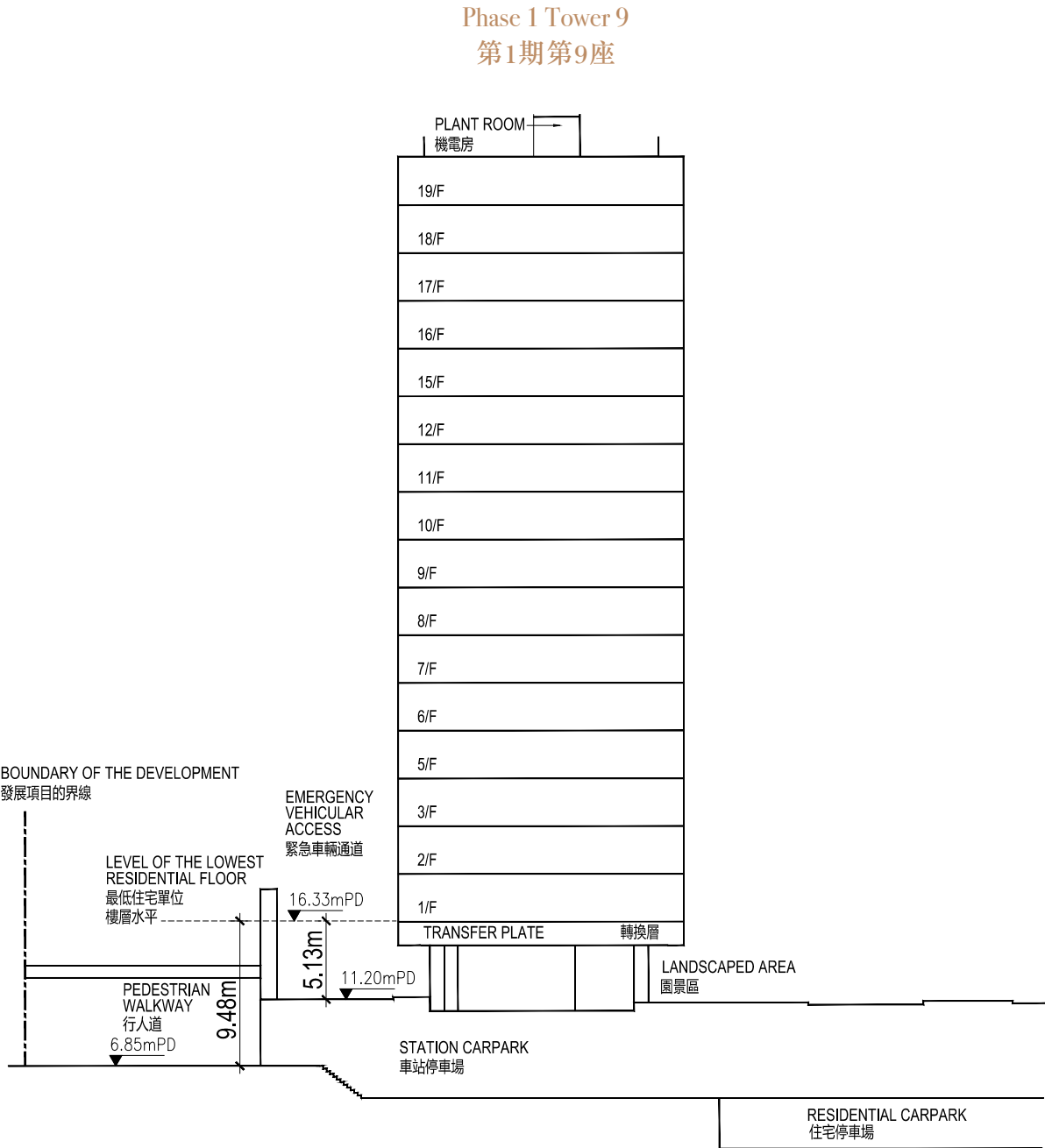
備註：

- 1. (-----) 虛線為該建築物最低住宅樓層水平。
- 2. (▼)及(▲)指香港主水平基準以上高度(米)。
- 3. 毗連建築物的一段緊急車輛通道為香港主水平基準以上11.20米。
- 4. 毗連建築物的一段行人道為香港主水平基準以上6.85米。

Key Plan 指示圖



UPPER ROOF	上層天台
ROOF	天台
19/F RESIDENTIAL UNITS	住宅單位
18/F RESIDENTIAL UNITS	住宅單位
17/F RESIDENTIAL UNITS	住宅單位
16/F RESIDENTIAL UNITS	住宅單位
15/F RESIDENTIAL UNITS	住宅單位
12/F RESIDENTIAL UNITS	住宅單位
11/F RESIDENTIAL UNITS	住宅單位
10/F RESIDENTIAL UNITS	住宅單位
9/F RESIDENTIAL UNITS	住宅單位
8/F RESIDENTIAL UNITS	住宅單位
7/F RESIDENTIAL UNITS	住宅單位
6/F RESIDENTIAL UNITS	住宅單位
5/F RESIDENTIAL UNITS	住宅單位
3/F RESIDENTIAL UNITS	住宅單位
2/F RESIDENTIAL UNITS	住宅單位
1/F RESIDENTIAL UNITS	住宅單位
G/F GROUND FLOOR	地下
B1/F BASEMENT 1	地庫1層
B2/F BASEMENT 2	地庫2層



CROSS-SECTION PLAN OF BUILDING IN THE PHASE 期數中的建築物的橫截面圖

Cross-Section Plan E 橫截面圖 E

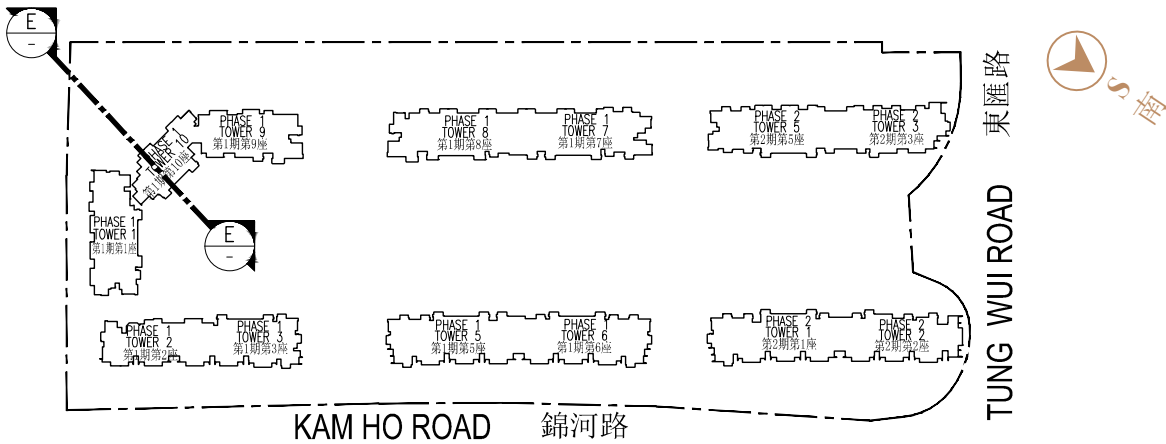
Notes:

- 1. (-----) Dotted line denotes the level of the lowest residential floor of the Building.
- 2. (▼) and (▲) denote height (in metres) above Hong Kong Principal Datum (HKPD).
- 3. The part of Emergency Vehicular Access adjacent to the building is 11.20 metres above Hong Kong Principal Datum.
- 4. The part of Pedestrian Walkway adjacent to the building is 6.85 metres above Hong Kong Principal Datum.

備註：

- 1. (-----) 虛線為該建築物最低住宅樓層水平。
- 2. (▼)及(▲)指香港主水平基準以上高度(米)。
- 3. 毗連建築物的一段緊急車輛通道為香港主水平基準以上11.20米。
- 4. 毗連建築物的一段行人道為香港主水平基準以上6.85米。

Key Plan 指示圖



UPPER ROOF	上層天台
ROOF	天台
19/F RESIDENTIAL UNITS	住宅單位
18/F RESIDENTIAL UNITS	住宅單位
17/F RESIDENTIAL UNITS	住宅單位
16/F RESIDENTIAL UNITS	住宅單位
15/F RESIDENTIAL UNITS	住宅單位
12/F RESIDENTIAL UNITS	住宅單位
11/F RESIDENTIAL UNITS	住宅單位
10/F RESIDENTIAL UNITS	住宅單位
9/F RESIDENTIAL UNITS	住宅單位
8/F RESIDENTIAL UNITS	住宅單位
7/F RESIDENTIAL UNITS	住宅單位
6/F RESIDENTIAL UNITS	住宅單位
5/F RESIDENTIAL UNITS	住宅單位
3/F RESIDENTIAL UNITS	住宅單位
2/F RESIDENTIAL UNITS	住宅單位
1/F RESIDENTIAL UNITS	住宅單位
G/F GROUND FLOOR	地下
B1/F BASEMENT 1	地庫1層
B2/F BASEMENT 2	地庫2層

