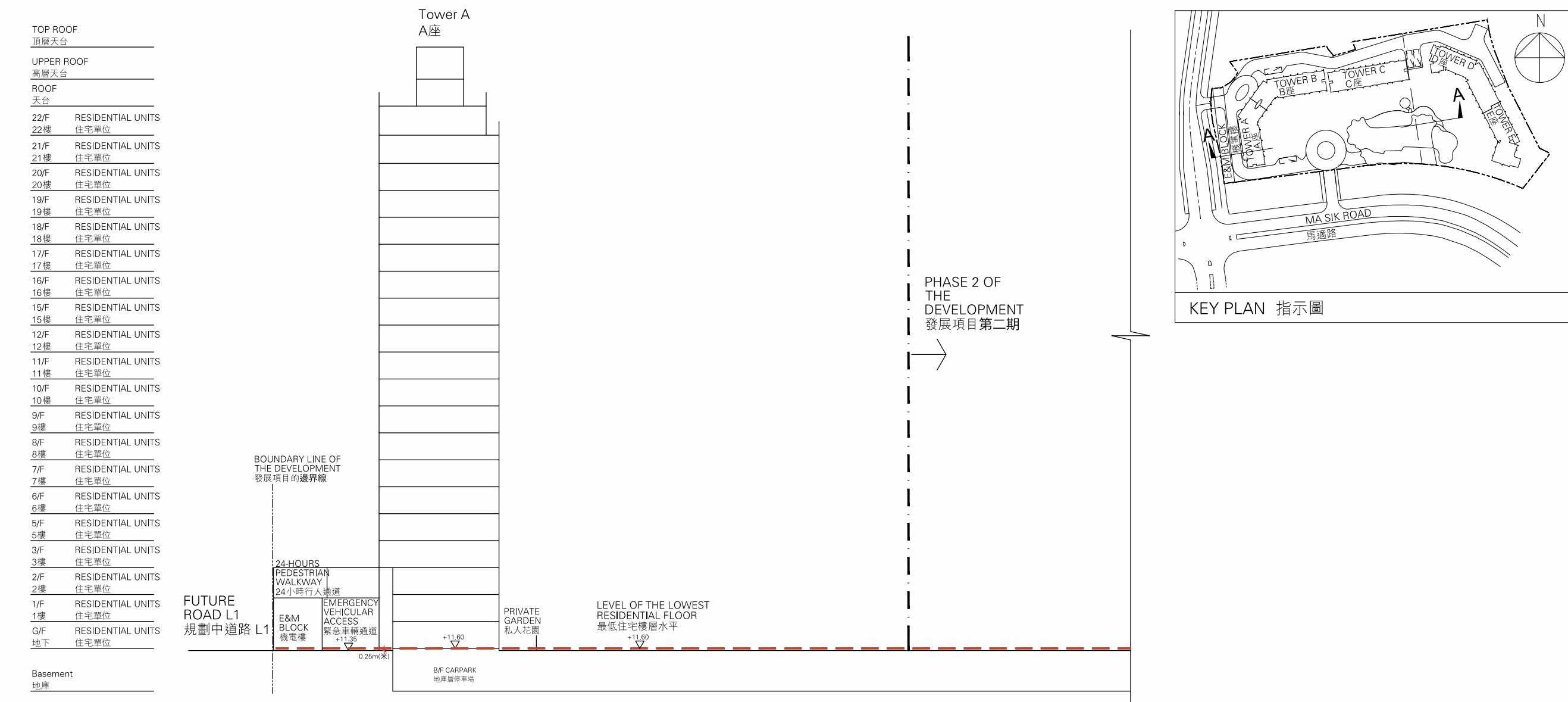


18 期數中的建築物的橫截面圖

CROSS-SECTION PLAN OF BUILDING IN THE PHASE

橫截面圖 A-A
CROSS-SECTION PLAN A-A



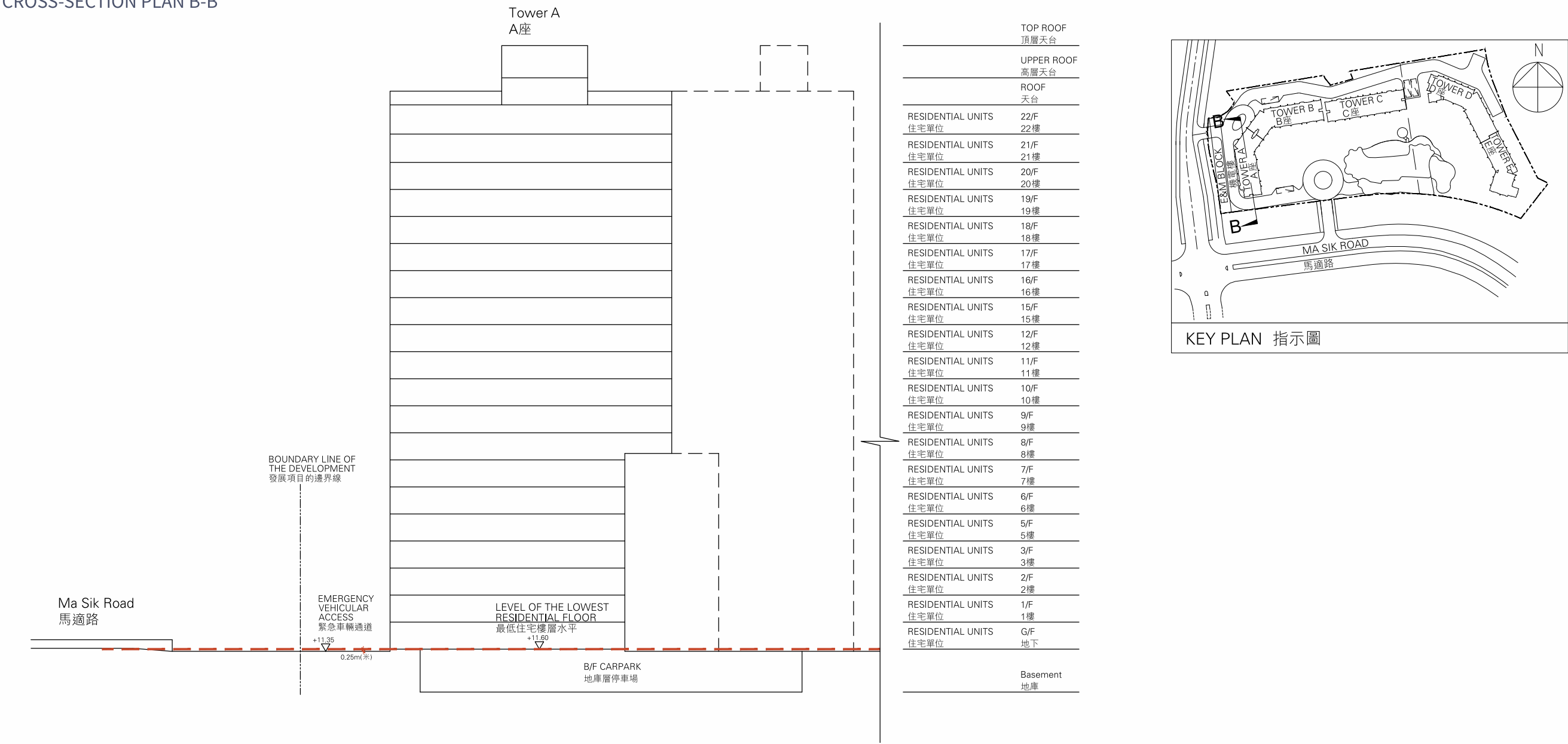
- 備註：
1. - - - - - 發展項目的邊界線。
 2. ▽ 代表香港主水平基準以上的高度(米)。
 3. - - - - - 虛線代表期數中建築物之最低住宅樓層水平。
 4. 毗連建築物的一段緊急車輛通道為香港水平基準以上11.35米。

- Notes：
1. - - - - - Boundary Line of the Development.
 2. ▽ Denotes height (in metres) above the Hong Kong Principal Datum.
 3. - - - - - Dotted line denotes the level of the lowest residential floor of the building in the Phase.
 4. The part of Emergency Vehicular Access adjacent to the building is 11.35 metres above the Hong Kong Principal Datum.

18

期數中的建築物的橫截面圖
CROSS-SECTION PLAN OF BUILDING IN THE PHASE

橫截面圖 B-B
CROSS-SECTION PLAN B-B



- 備註：

 1. - - - - - 發展項目的邊界線。
 2. ▽ 代表香港主水平基準以上的高度(米)。
 3. - - - - - 虛線代表期數中建築物之最低住宅樓層水平。
 4. 毗連建築物的一段緊急車輛通道為香港水平基準以上11.35米。
- Notes：

 1. - - - - - Boundary Line of the Development.
 2. ▽ Denotes height (in metres) above the Hong Kong Principal Datum.
 3. - - - - - Dotted line denotes the level of the lowest residential floor of the building in the Phase.
 4. The part of Emergency Vehicular Access adjacent to the building is 11.35 metres above the Hong Kong Principal Datum.

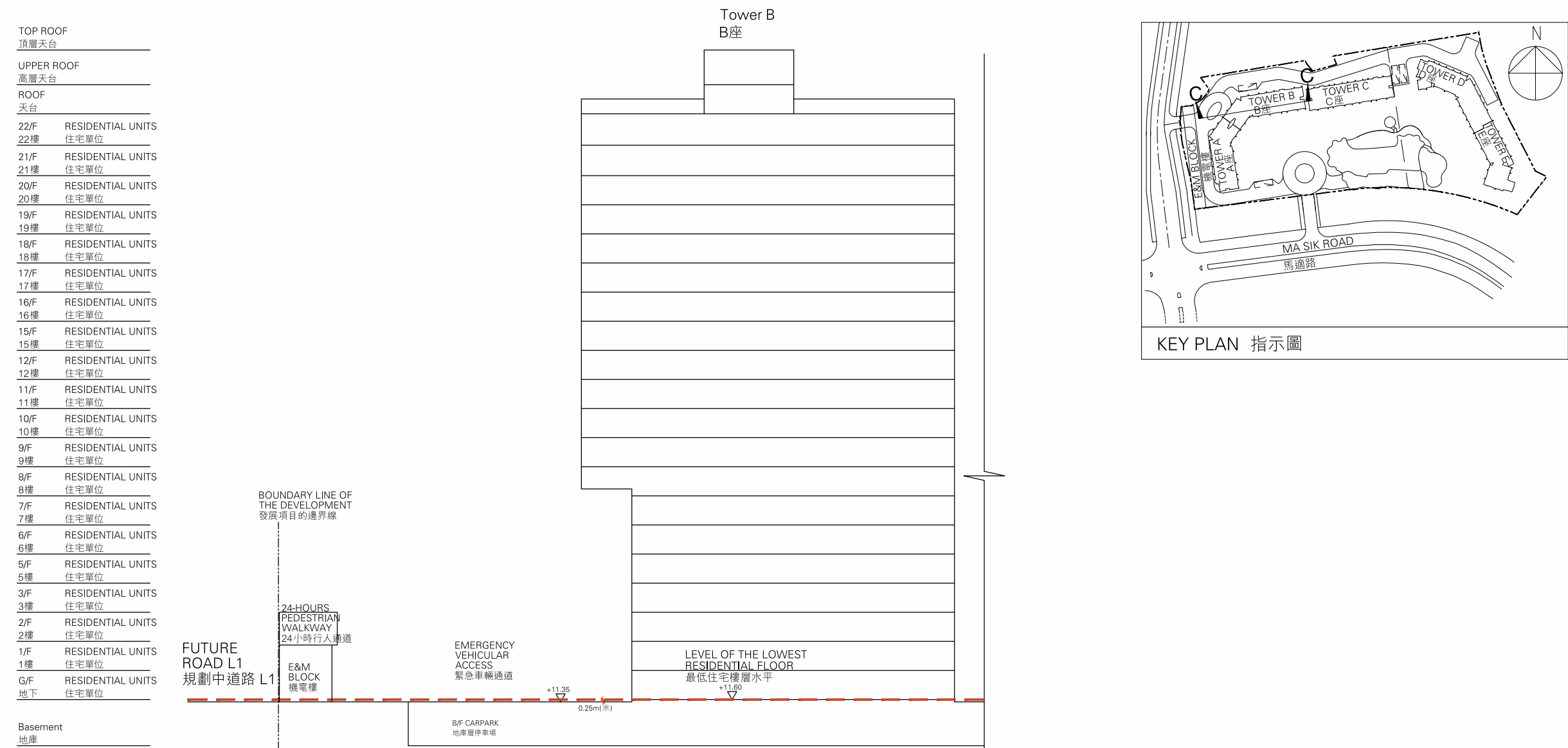
18

期數中的建築物的橫截面圖

CROSS-SECTION PLAN OF BUILDING IN THE PHASE

橫截面圖 C-C

CROSS-SECTION PLAN C-C



備註：

1. - - - - - 發展項目的邊界線。

2. ▽ 代表香港主水平基準以上的高度(米)。

3. - - - - - 虛線代表期數中建築物之最低住宅樓層水平。

4. 毗連建築物的一段緊急車輛通道為香港水平基準以上11.35米。

Notes：

1. - - - - - Boundary Line of the Development.

2. ▽ Denotes height (in metres) above the Hong Kong Principal Datum.

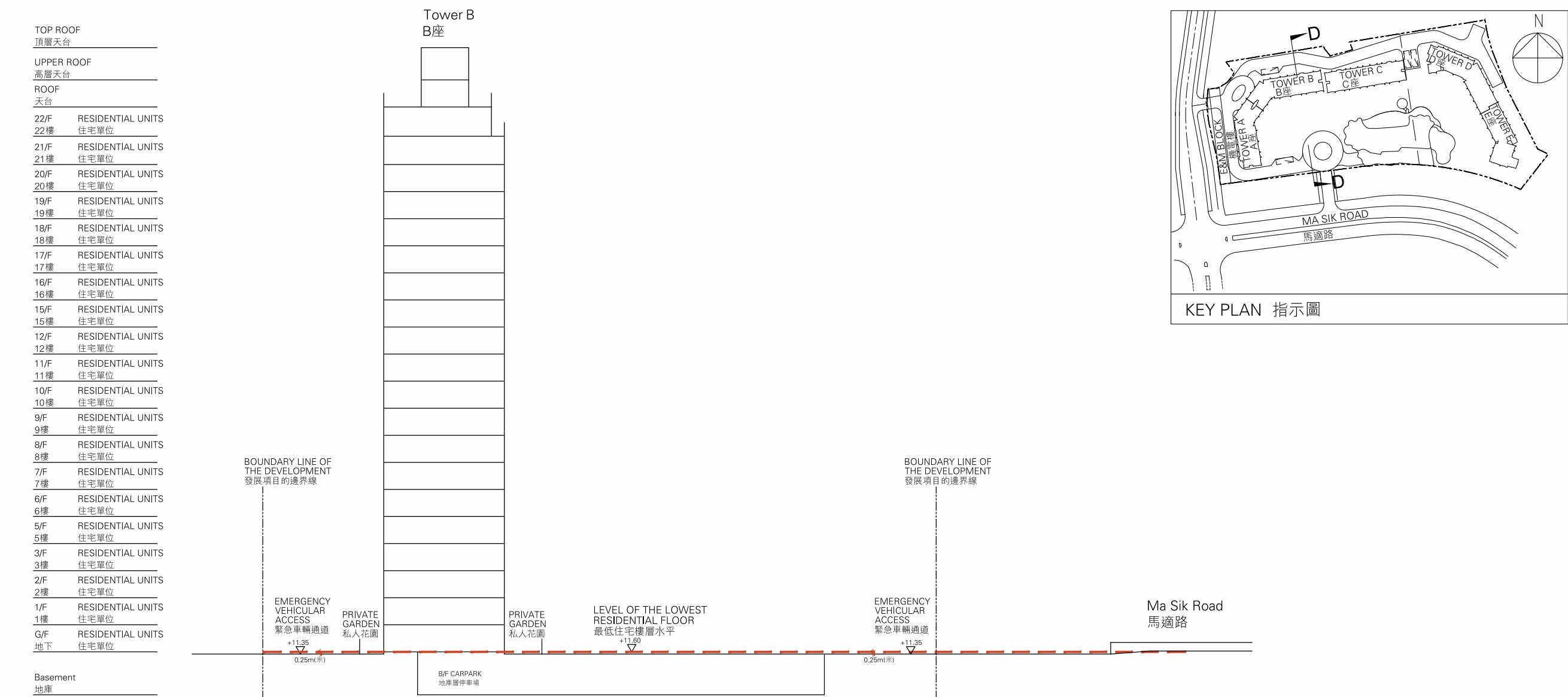
3. - - - - - Dotted line denotes the level of the lowest residential floor of the building in the Phase.

4. The part of Emergency Vehicular Access adjacent to the building is 11.35 metres above the Hong Kong Principal Datum.

18 期數中的建築物的橫截面圖

CROSS-SECTION PLAN OF BUILDING IN THE PHASE

橫截面圖 D-D
CROSS-SECTION PLAN D-D



備註：1. - - - - - 發展項目的邊界線。
2. ▽ 代表香港主水平基準以上的高度(米)。
3. - - - - - 虛線代表期數中建築物之最低住宅樓層水平。
4. 毗連建築物的一段緊急車輛通道為香港水平基準以上11.35米。

Notes：1. - - - - - Boundary Line of the Development.
2. ▽ Denotes height (in metres) above the Hong Kong Principal Datum.
3. - - - - - Dotted line denotes the level of the lowest residential floor of the building in the Phase.
4. The part of Emergency Vehicular Access adjacent to the building is 11.35 metres above the Hong Kong Principal Datum.