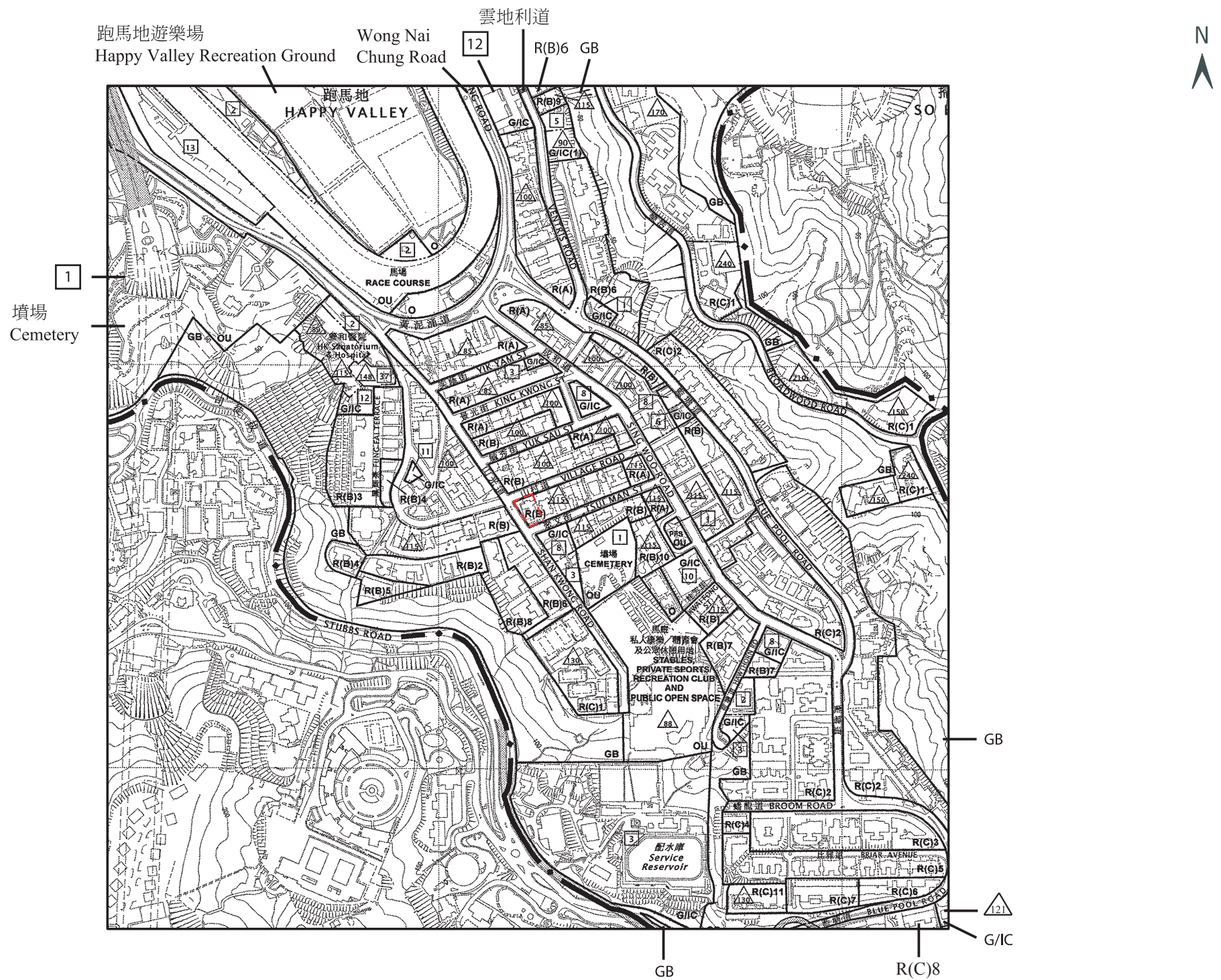


關於發展項目的分區計劃大綱圖
 OUTLINE ZONING PLAN RELATING TO THE DEVELOPMENT



發展項目的位置
 Location of the Development

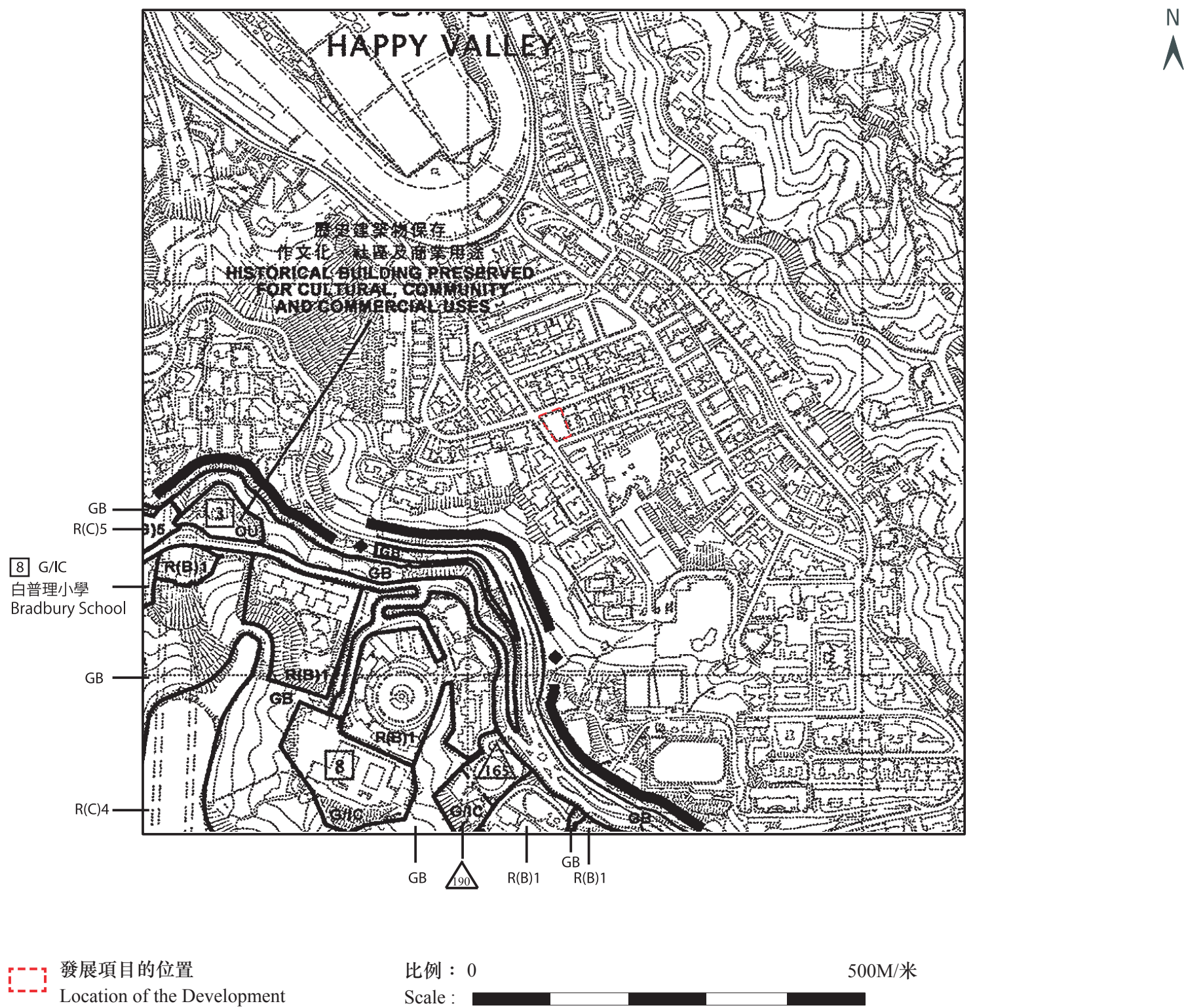
比例：0
 Scale :

500M/米

圖例 Notation		交通 Communications	
地帶 Zones		主要道路及路口	
住宅 (甲類)	R(A)	Major Road and Junction	
住宅 (乙類)	R(B)	高架道路	
住宅 (丙類)	R(C)	其他 Miscellaneous	
政府、機構或社區	G/IC	規劃範圍界線	
休憩用地	O	建築物高度管制區界線	
其他指定用途	OU	最高建築物高度 (在主水平基準上若干米)	
綠化地帶	GB	Maximum Building Height (in metres above Principal Datum)	
		最高建築物高度 (樓層數目)	
		Maximum Building Height (in number of storeys)	
		加油站	P F S
		Petrol Filling Station	

附註：
 Adopted from the approved Wong Nai Chung Outline Zoning Plan No. S/H7/21, gazetted on 4 December 2020, with adjustments where necessary.

關於發展項目的分區計劃大綱圖
 OUTLINE ZONING PLAN RELATING TO THE DEVELOPMENT



圖例 Notation

地帶 Zones

住宅 (乙類)	R(B)
Residential (Group B)	
住宅 (丙類)	R(C)
Residential (Group C)	
政府、機構或社區	G/IC
Government, Institution or Community	
其他指定用途	OU
Other Specified Uses	
綠化地帶	GB
Green Belt	

交通 Communications

主要道路及路口	Major Road and Junction	
其他 Miscellaneous		
規劃範圍界線	Boundary of Planning Scheme	
建築物高度管制區界線	Building Height Control Zone Boundary	
最高建築物高度 (在主水平基準上若干米)	Maximum Building Height (in metres above Principal Datum)	165
最高建築物高度 (樓層數目)	Maximum Building Height (in number of storeys)	2

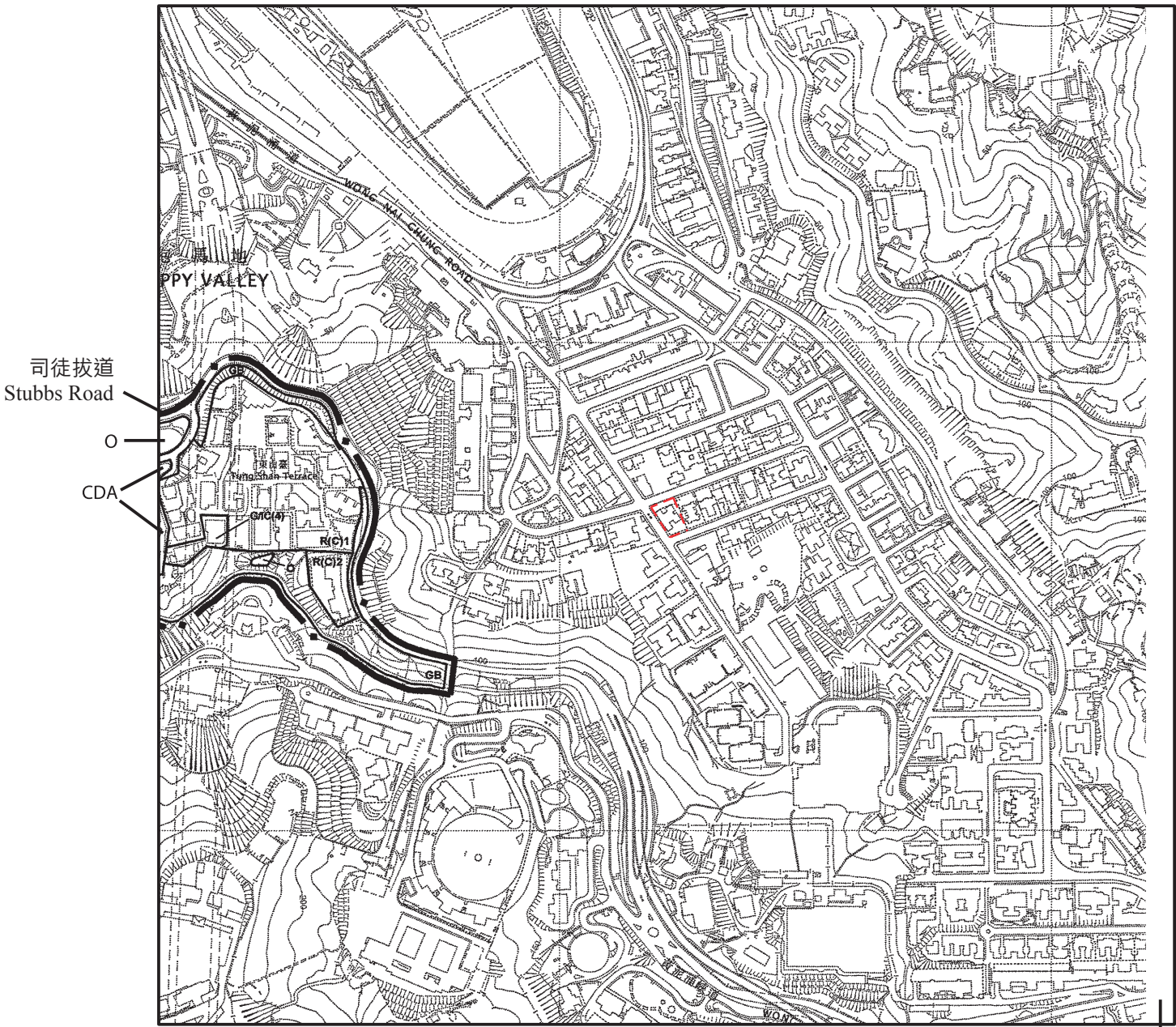
附註：

摘錄自2018年4月6日刊憲之山頂區分區計劃大綱核准圖，圖則編號為S/H14/13，經修正處理。

Notes :

Adopted from the approved The Peak Area Outline Zoning Plan No. S/H14/13, gazetted on 6 April 2018, with adjustments where necessary.

關於發展項目的分區計劃大綱圖
 OUTLINE ZONING PLAN RELATING TO THE DEVELOPMENT



當區分區計劃大綱圖並不覆蓋本空白範圍。
 The blank area falls outside the coverage of the relevant Outline Zoning Plan.

發展項目的位置
 Location of the Development

比例：0 500M/米
 Scale :

圖例 Notation

地帶 Zones

綜合發展區 Comprehensive Development Area	CDA
住宅 (丙類) Residential (Group C)	R(C)
政府、機構或社區 Government, Institution or Community	G/IC
休憩用地 Open Space	O
綠化地帶 Green Belt	GB

交通 Communications

主要道路及路口
 Major Road and Junction

其他 Miscellaneous

規劃範圍界線
 Boundary of Planning Scheme

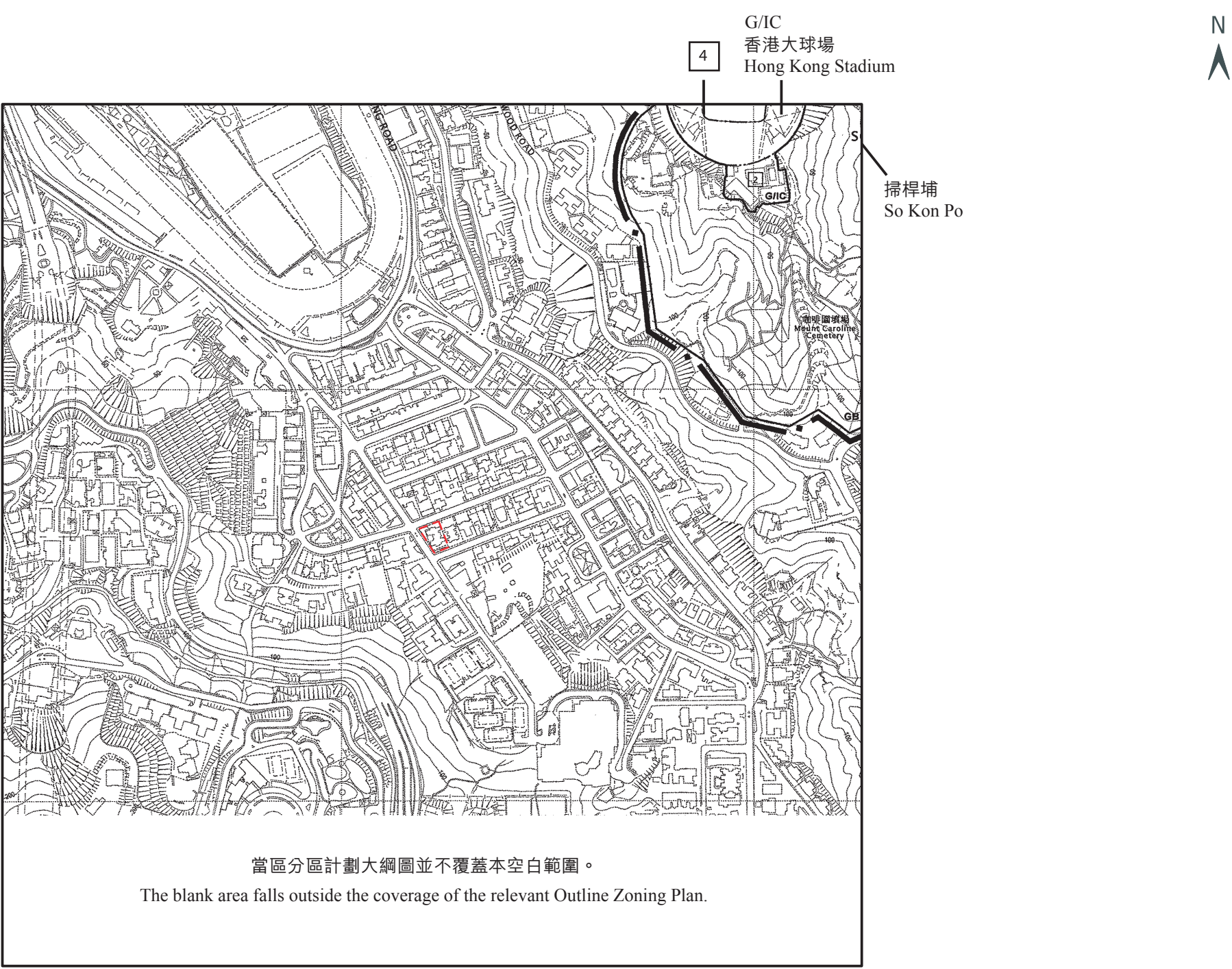
附註：

摘錄自2010年9月17日刊憲之半山區東部分區計劃大綱核准圖，圖則編號為S/H12/12，經修正處理。

Notes：

Adopted from the approved Mid-Levels East Outline Zoning Plan No. S/H12/12, gazetted on 17 September 2010, with adjustments where necessary.

關於發展項目的分區計劃大綱圖
OUTLINE ZONING PLAN RELATING TO THE DEVELOPMENT



發展項目的位置
Location of the Development

比例：0 500M/米
Scale :

圖例 Notation

地帶 Zones

政府、機構或社區
Government, Institution or Community

綠化地帶
Green Belt

交通 Communications

主要道路及路口
Major Road and Junction

其他 Miscellaneous

規劃範圍界線
Boundary of Planning Scheme

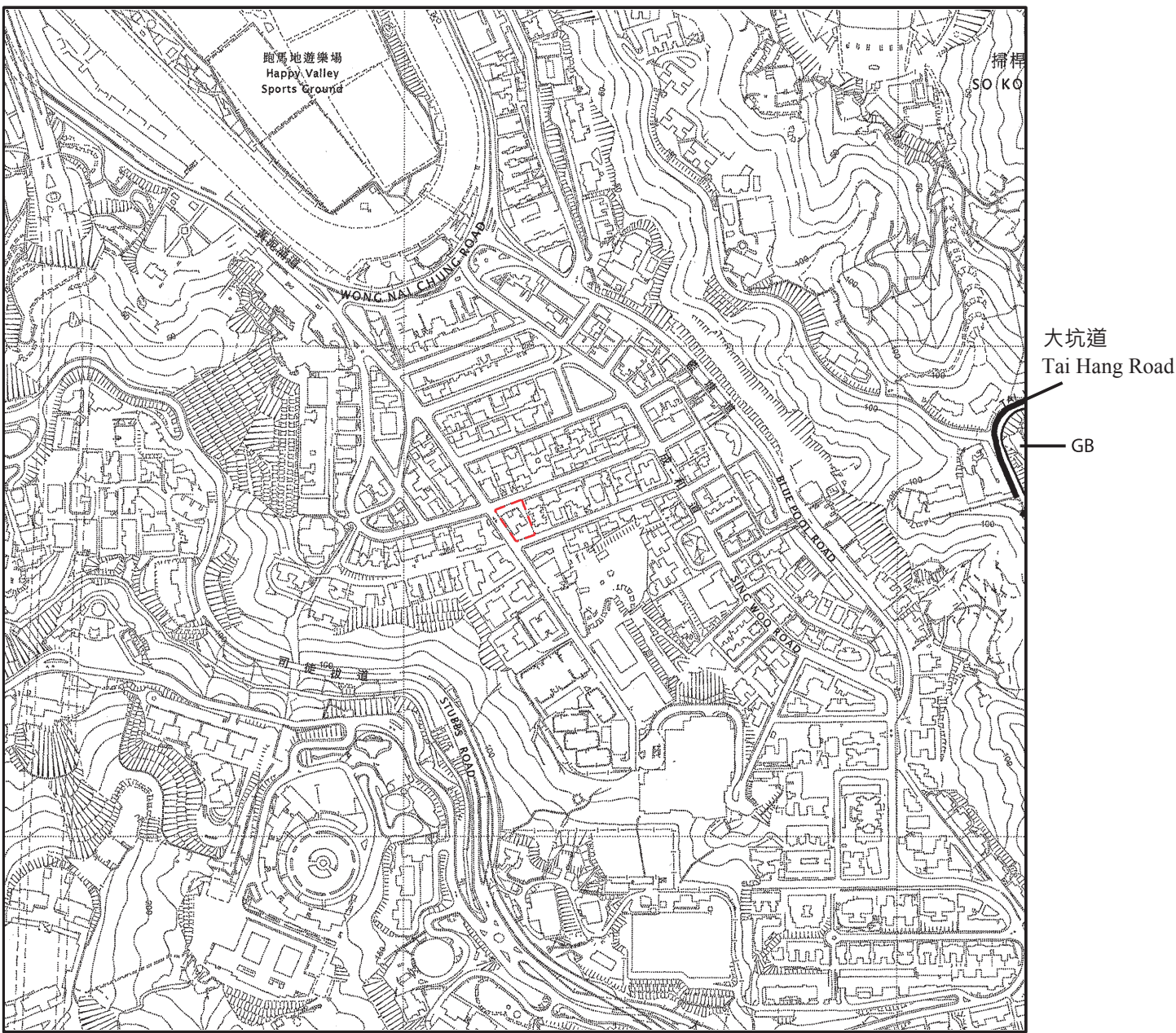
建築物高度管制區界線
Building Height Control Zone Boundary

最高建築物高度(樓層數目)
Maximum Building Height (in number of storeys)

附註：
摘錄自2019年1月18日刊憲之銅鑼灣分區計劃大綱核准圖，圖則編號為S/H6/17，經修正處理。

Notes :
Adopted from the approved Causeway Bay Outline Zoning Plan No. S/H6/17, gazetted on 18 January 2019, with adjustments where necessary.

關於發展項目的分區計劃大綱圖
 OUTLINE ZONING PLAN RELATING TO THE DEVELOPMENT



發展項目的位置
 Location of the Development

比例：0 500M/米
 Scale :

圖例 Notation

地帶 Zones

綠化地帶

Green Belt

GB

交通 Communications

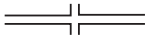
主要道路及路口

Major Road and Junction

其他 Miscellaneous

規劃範圍界線

Boundary of Planning Scheme



附註：

摘錄自2007年10月18日刊憲之渣甸山及黃泥涌峽分區計劃大綱核准圖，圖則編號為S/H13/12，經修正處理。

Notes：

Adopted from the approved Jardine's Lookout & Wong Nai Chung Gap Outline Zoning Plan No. S/H13/12, gazetted on 18 October 2007, with adjustments where necessary.