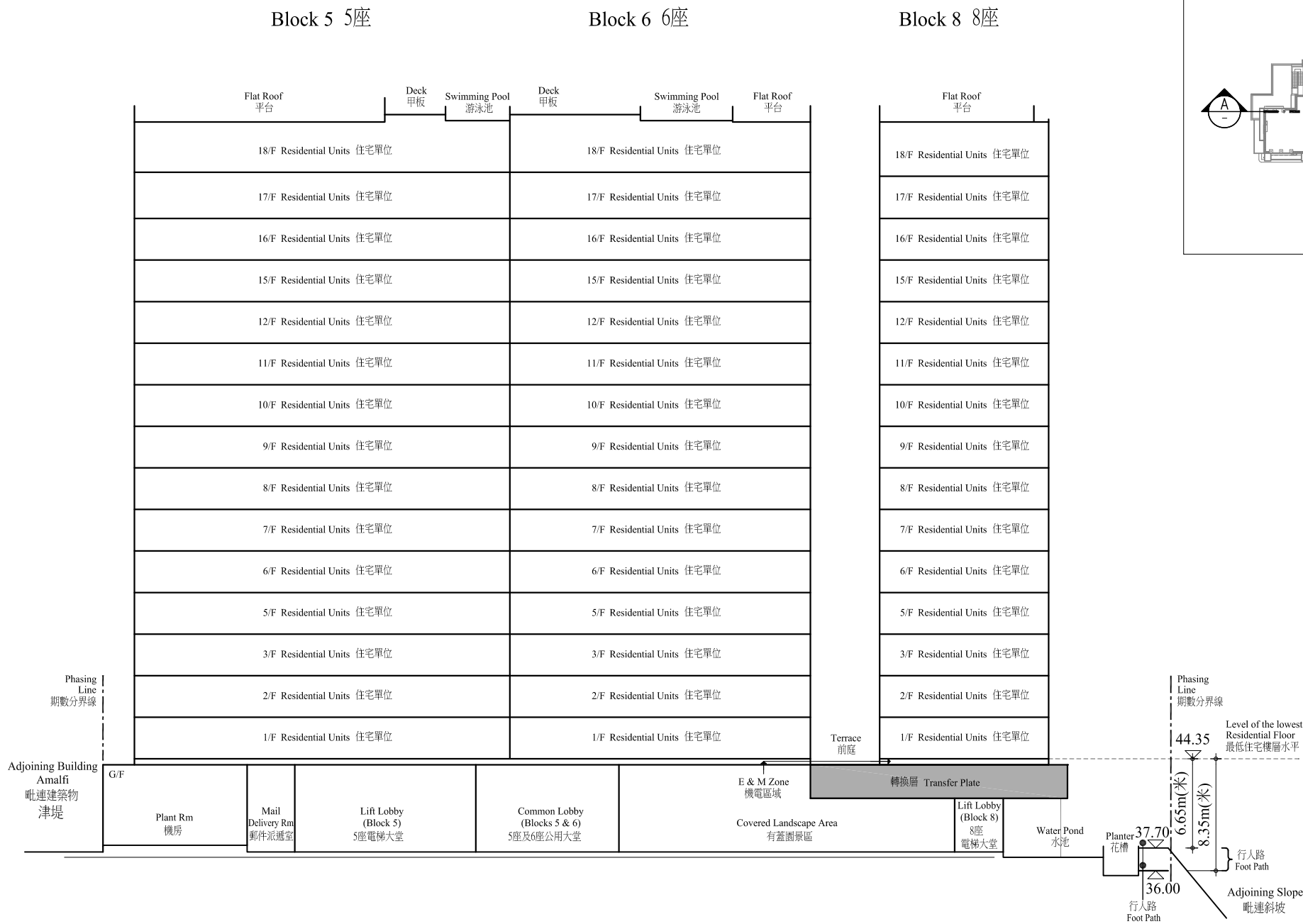


CROSS-SECTION PLAN OF BUILDING IN THE PHASE
期數中的建築物的橫截面圖

Cross - Section Plan A-A
橫截面圖 A - A

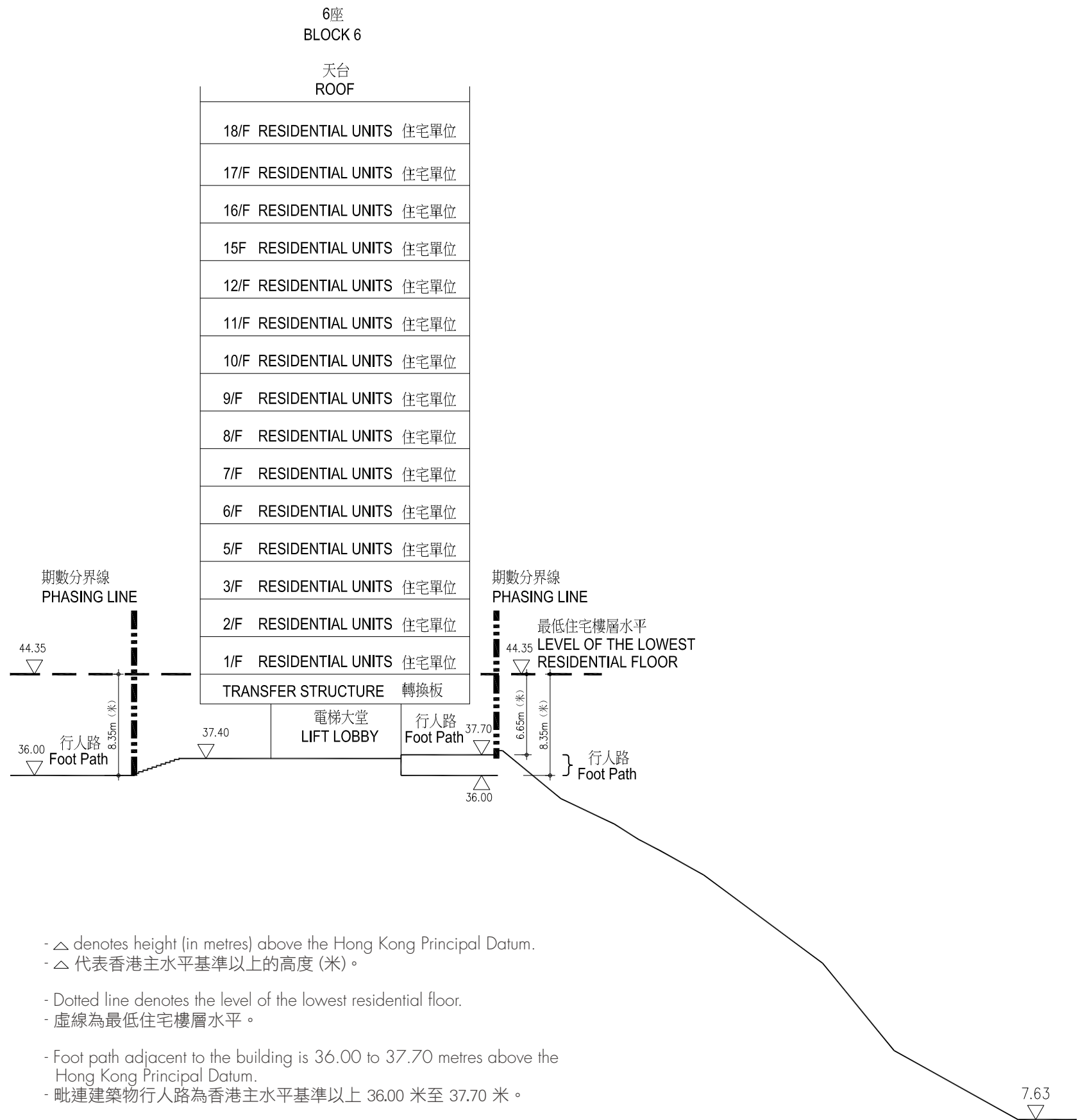
Key Plan
索引圖



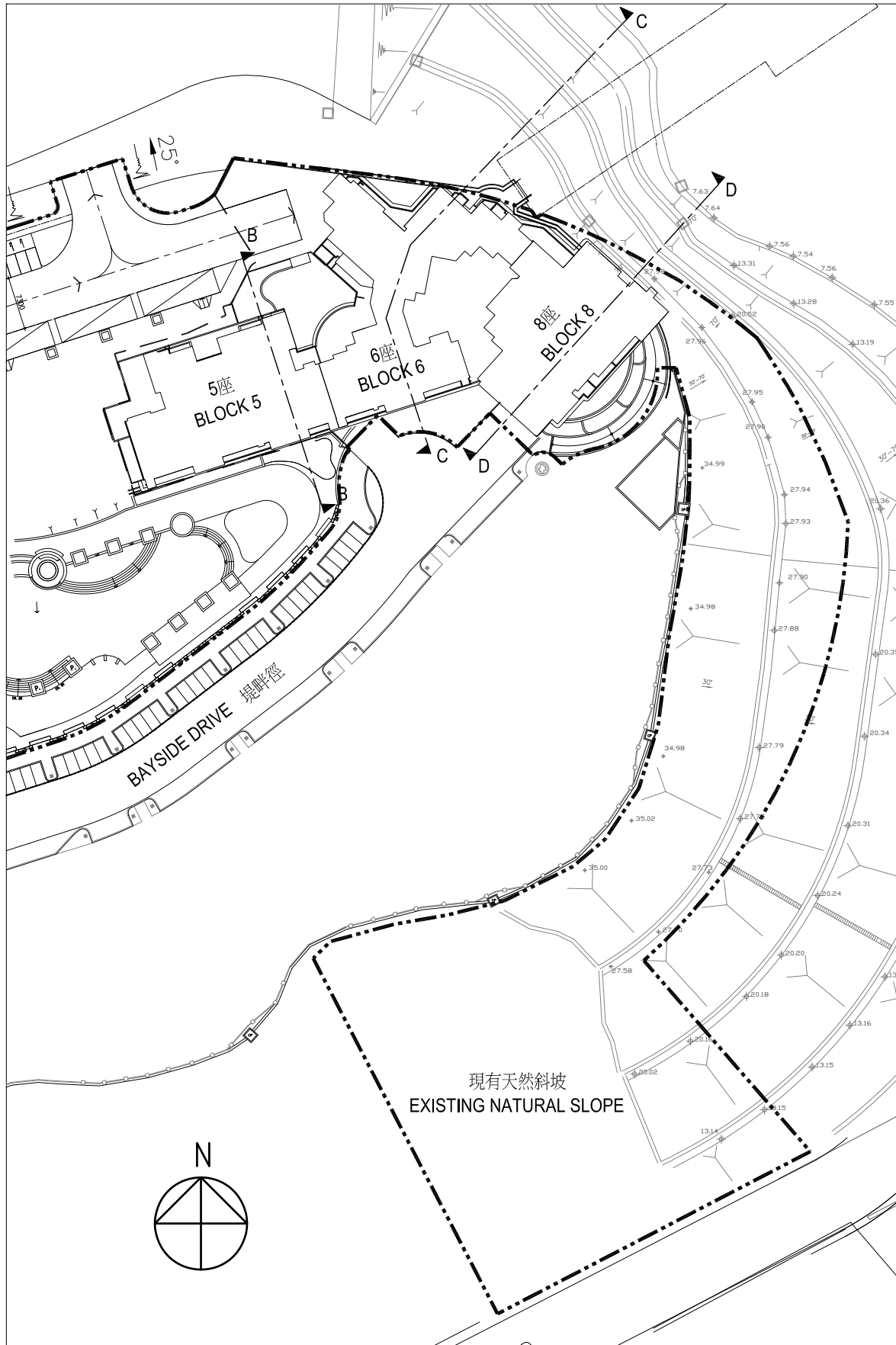
- △ denotes height (in metres) above the Hong Kong Principal Datum.
- △ 代表香港主水平基準以上的高度 (米)。
- Dotted line denotes the level of the lowest residential floor.
- 虛線為最低住宅樓層水平。
- Foot path adjacent to the building is 36.00 to 37.70 metres above the Hong Kong Principal Datum.
- 毗連建築物行人路為香港主水平基準以上 36.00 米至 37.70 米。

CROSS-SECTION PLAN OF BUILDING IN THE PHASE
期數中的建築物的橫截面圖

Cross - Section Plan C-C
橫截面圖 C-C

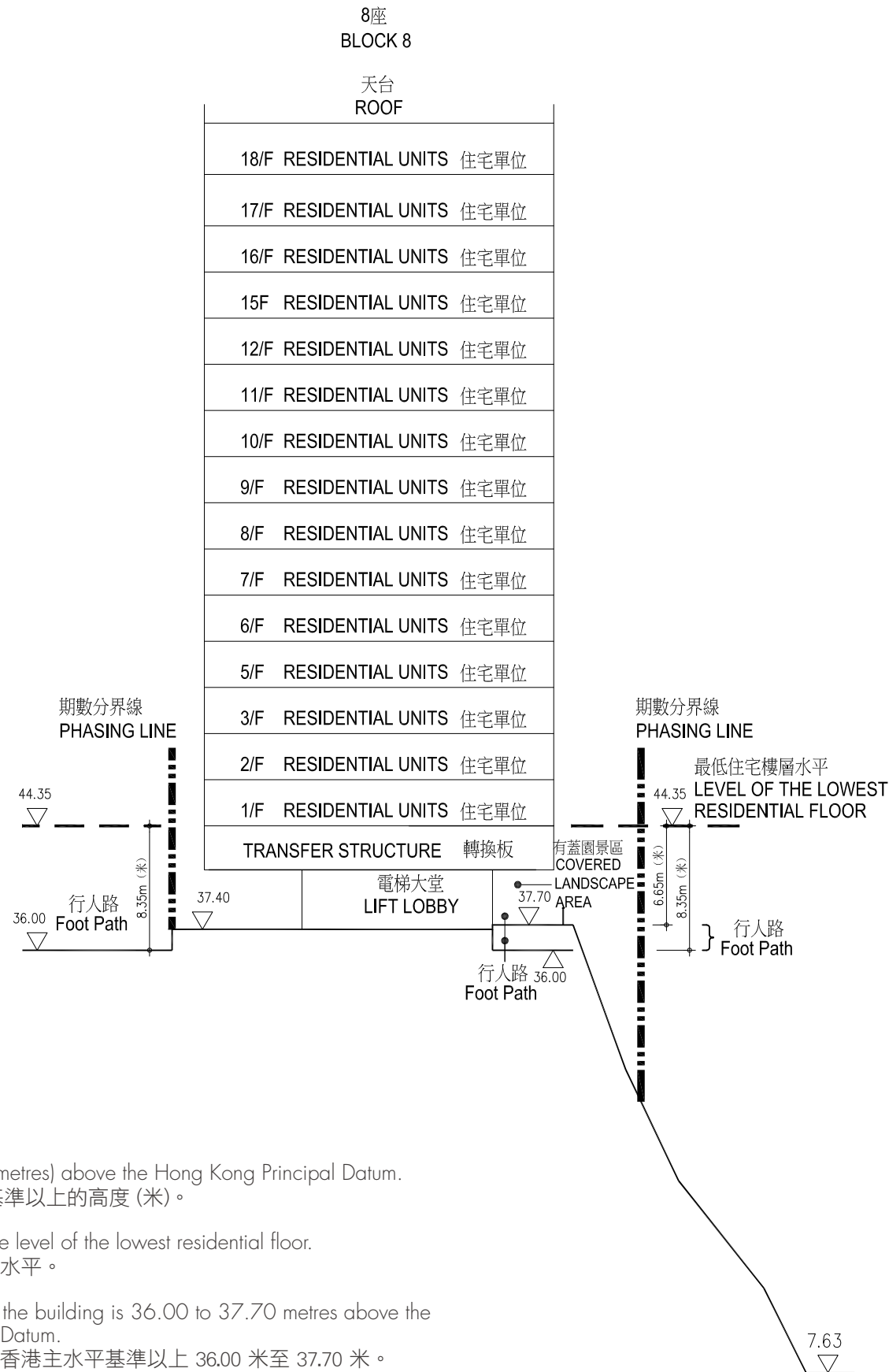


Key Plan
索引圖



CROSS-SECTION PLAN OF BUILDING IN THE PHASE
期數中的建築物的橫截面圖

Cross - Section Plan D-D
橫截面圖 D-D



- △ denotes height (in metres) above the Hong Kong Principal Datum.
- △ 代表香港主水平基準以上的高度(米)。
- Dotted line denotes the level of the lowest residential floor.
- 虛線為最低住宅樓層水平。

- Foot path adjacent to the building is 36.00 to 37.70 metres above the Hong Kong Principal Datum.
- 毗連建築物行人路為香港主水平基準以上 36.00 米至 37.70 米。

Key Plan
索引圖

