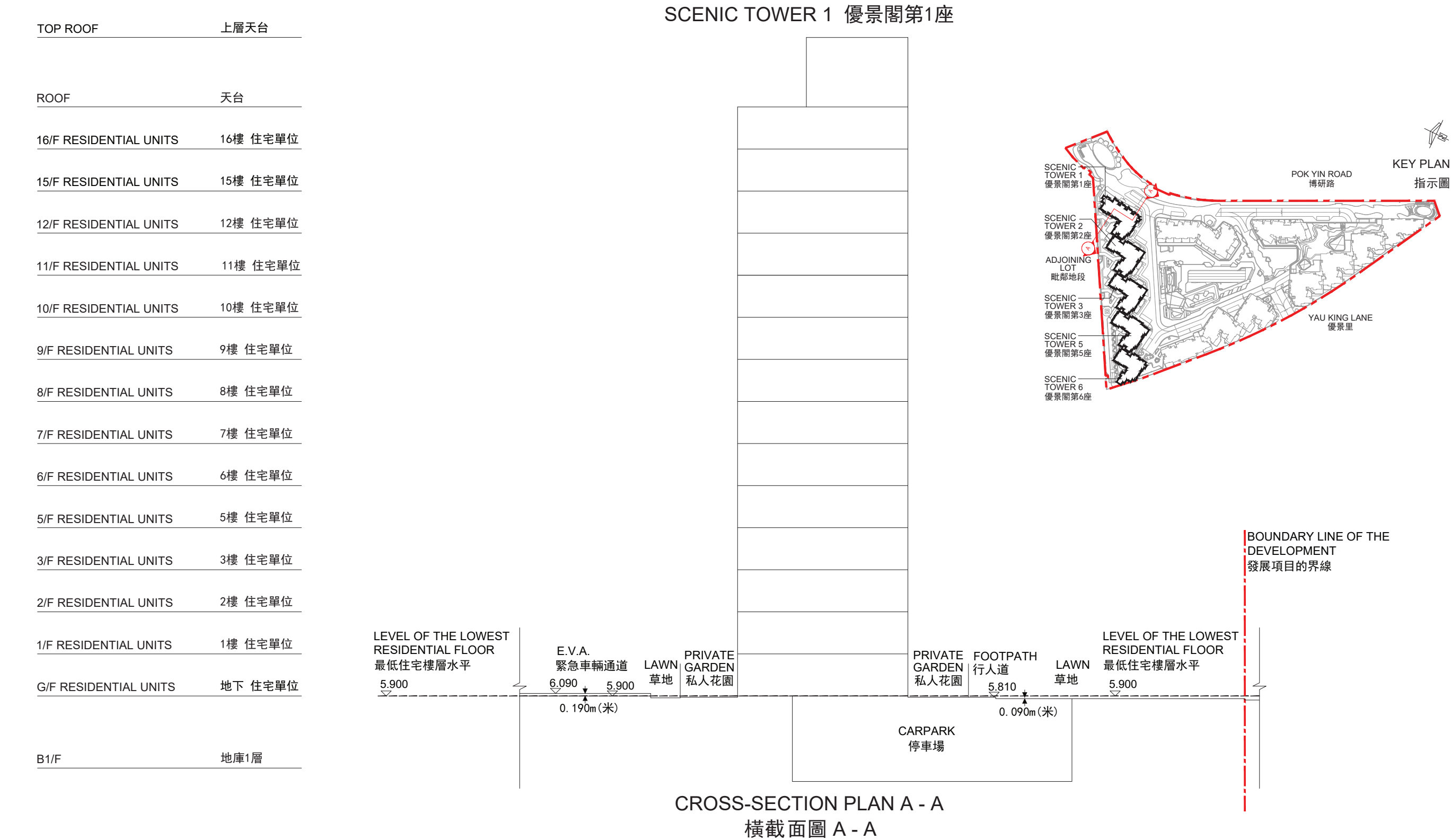


# CROSS-SECTION PLAN OF BUILDING IN THE PHASE

## 期數中的建築物的橫截面圖



Notes:

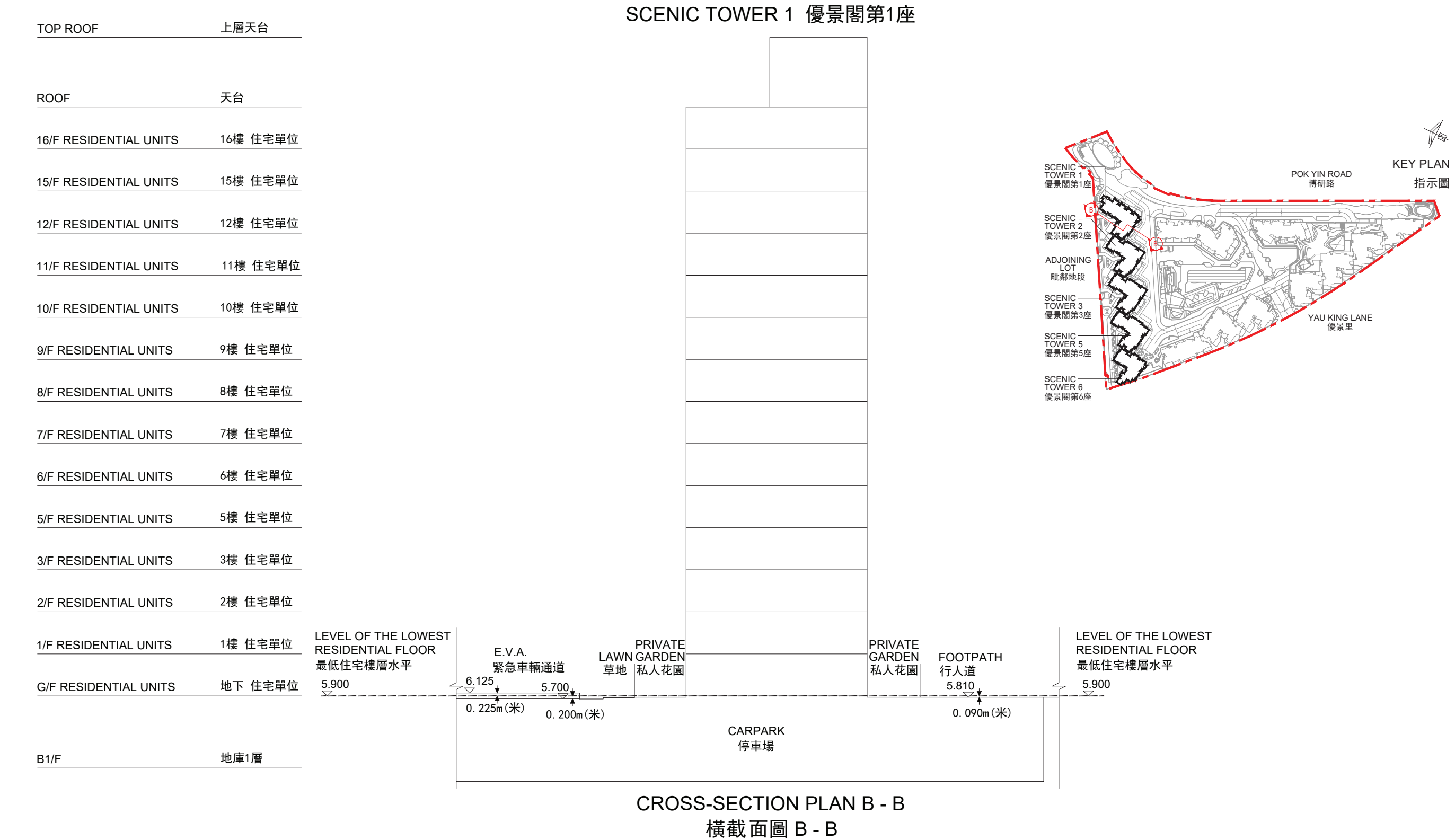
- ▽ Denotes height (in metres) above the Hong Kong Principal Datum.
- Dotted line denotes the level of the lowest residential floor.
- The part of Emergency Vehicular Access (E.V.A.) adjacent to the building is 5.900 metres to 6.090 metres above the Hong Kong Principal Datum.
- The part of Footpath adjacent to the building is 5.810 metres above the Hong Kong Principal Datum.

備註:

- ▽ 代表香港主水平基準以上的高度(米)。
- 虛線代表期數中建築物之最低住宅樓層水平。
- 毗連建築物的一段緊急車輛通道為香港主水平基準以上5.900米至6.090米。
- 毗連建築物的一段行人道為香港主水平基準以上5.810米。

# CROSS-SECTION PLAN OF BUILDING IN THE PHASE

## 期數中的建築物的橫截面圖



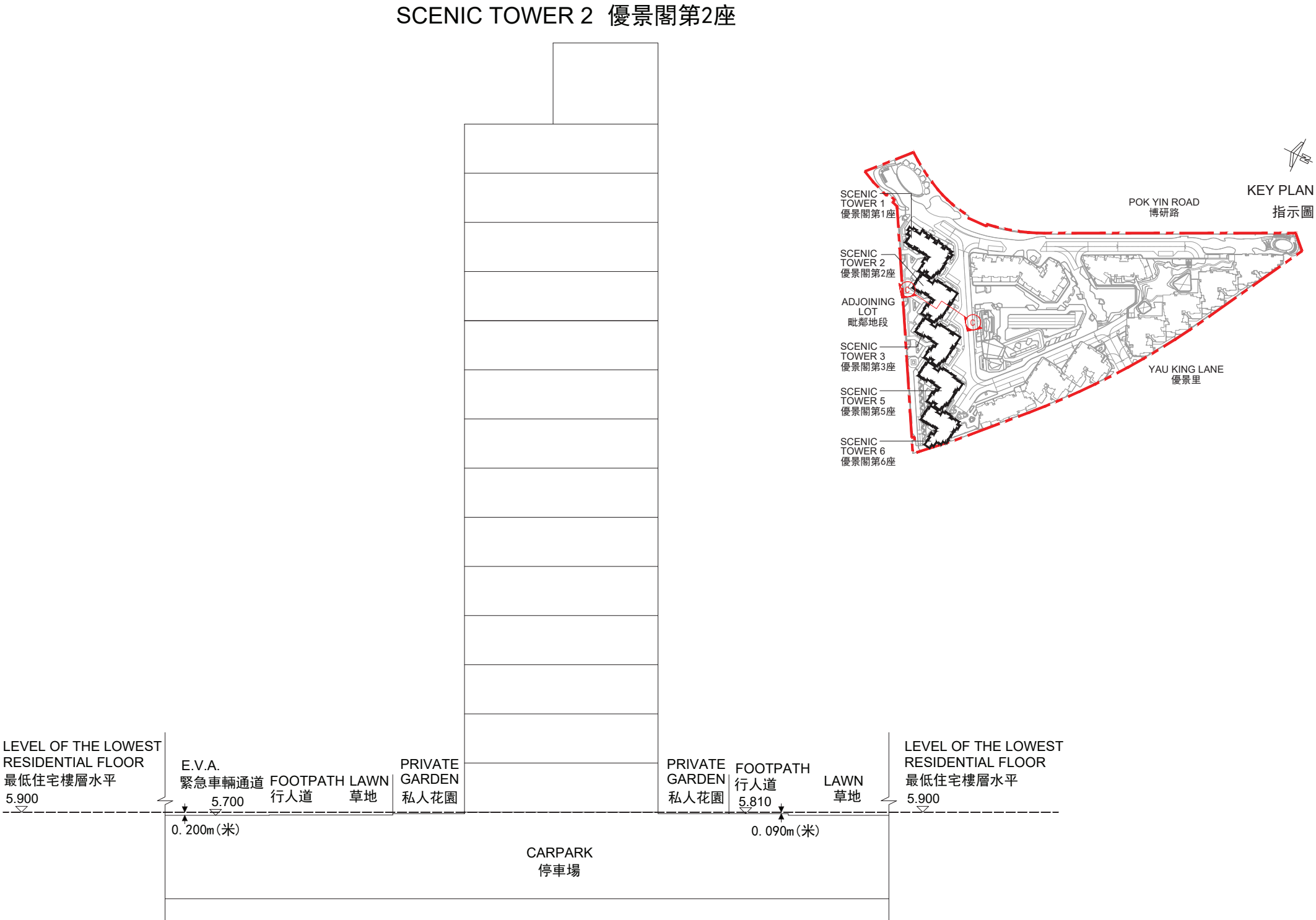
- Notes:
- ▽ Denotes height (in metres) above the Hong Kong Principal Datum.
  - Dotted line denotes the level of the lowest residential floor.
  - The part of Emergency Vehicular Access (E.V.A.) adjacent to the building is 5.700 metres to 6.125 metres above the Hong Kong Principal Datum.
  - The part of Footpath adjacent to the building is 5.810 metres above the Hong Kong Principal Datum.

- 備註:
- ▽ 代表香港主水平基準以上的高度(米)。
  - 虛線代表期數中建築物之最低住宅樓層水平。
  - 毗連建築物的一段緊急車輛通道為香港主水平基準以上5.700米至6.125米。
  - 毗連建築物的一段行人道為香港主水平基準以上5.810米。

# CROSS-SECTION PLAN OF BUILDING IN THE PHASE

## 期數中的建築物的橫截面圖

TOP ROOF	上層天台
ROOF	天台
16/F RESIDENTIAL UNITS	16樓 住宅單位
15/F RESIDENTIAL UNITS	15樓 住宅單位
12/F RESIDENTIAL UNITS	12樓 住宅單位
11/F RESIDENTIAL UNITS	11樓 住宅單位
10/F RESIDENTIAL UNITS	10樓 住宅單位
9/F RESIDENTIAL UNITS	9樓 住宅單位
8/F RESIDENTIAL UNITS	8樓 住宅單位
7/F RESIDENTIAL UNITS	7樓 住宅單位
6/F RESIDENTIAL UNITS	6樓 住宅單位
5/F RESIDENTIAL UNITS	5樓 住宅單位
3/F RESIDENTIAL UNITS	3樓 住宅單位
2/F RESIDENTIAL UNITS	2樓 住宅單位
1/F RESIDENTIAL UNITS	1樓 住宅單位
G/F RESIDENTIAL UNITS	地下 住宅單位
B1/F	地庫1層



### Notes:

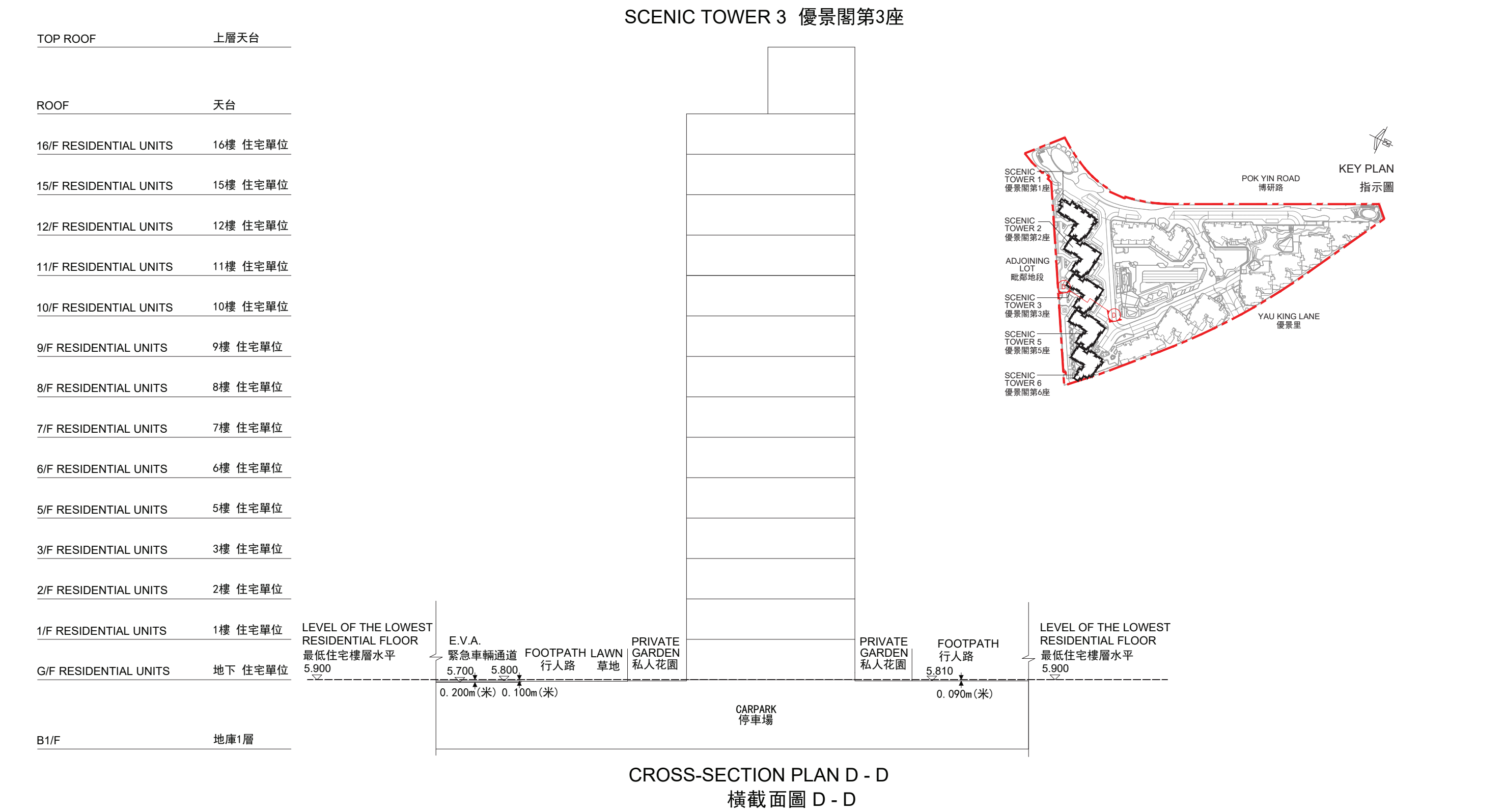
- ▽ Denotes height (in metres) above the Hong Kong Principal Datum.
- Dotted line denotes the level of the lowest residential floor.
- The part of Emergency Vehicular Access (E.V.A.) adjacent to the building is 5.700 metres above the Hong Kong Principal Datum.
- The part of Footpath adjacent to the building is 5.810 metres above the Hong Kong Principal Datum.

### 備註:

- ▽ 代表香港主水平基準以上的高度(米)。
- 虛線代表期數中建築物之最低住宅樓層水平。
- 毗連建築物的一段緊急車輛通道為香港主水平基準以上5.700米。
- 毗連建築物的一段行人道為香港主水平基準以上5.810米。

# CROSS-SECTION PLAN OF BUILDING IN THE PHASE

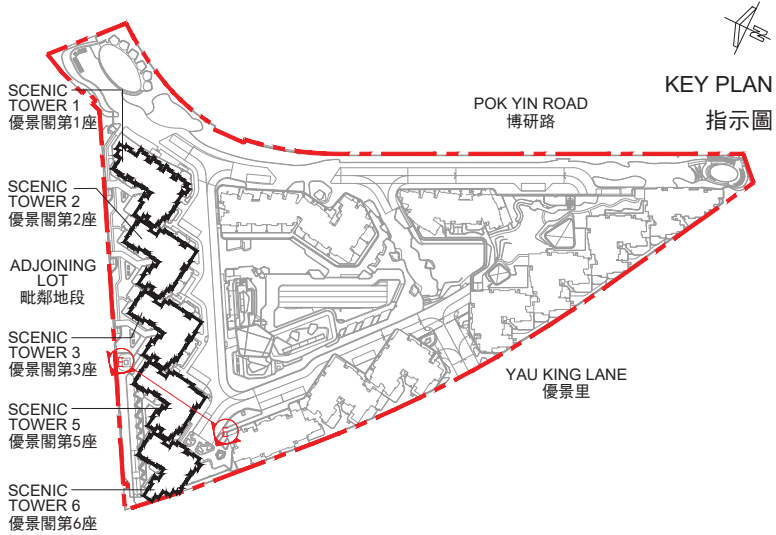
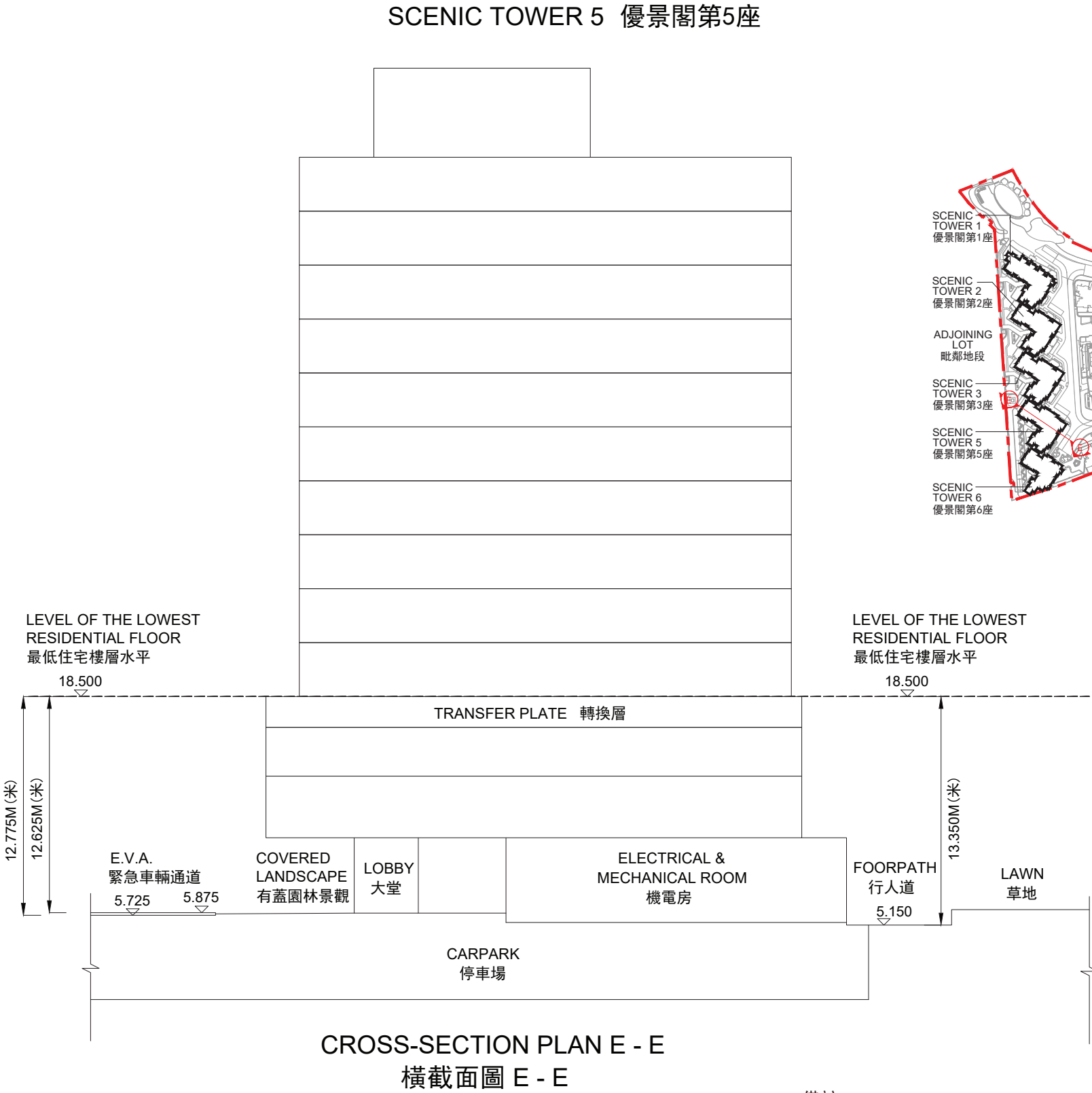
## 期數中的建築物的橫截面圖



# CROSS-SECTION PLAN OF BUILDING IN THE PHASE

## 期數中的建築物的橫截面圖

TOP ROOF	上層天台
ROOF	天台
15/F RESIDENTIAL UNITS	15樓 住宅單位
12/F RESIDENTIAL UNITS	12樓 住宅單位
11/F RESIDENTIAL UNITS	11樓 住宅單位
10/F RESIDENTIAL UNITS	10樓 住宅單位
9/F RESIDENTIAL UNITS	9樓 住宅單位
8/F RESIDENTIAL UNITS	8樓 住宅單位
7/F RESIDENTIAL UNITS	7樓 住宅單位
6/F RESIDENTIAL UNITS	6樓 住宅單位
5/F RESIDENTIAL UNITS	5樓 住宅單位
3/F RESIDENTIAL UNITS	3樓 住宅單位
TRANSFER PLATE	轉換層
2/F RESIDENTIAL CARE HOME FOR THE ELDERLY	2樓 安老院舍
1/F RESIDENTIAL CARE HOME FOR THE ELDERLY	1樓 安老院舍
G/F	地下
B1/F	地庫1層



### Notes:

- ▽ Denotes height (in metres) above the Hong Kong Principal Datum.
- Dotted line denotes the level of the lowest residential floor.
- The part of Emergency Vehicular Access (E.V.A.) adjacent to the building is 5.725 metres to 5.875 metres above the Hong Kong Principal Datum.
- The part of Footpath adjacent to the building is 5.150 metres above the Hong Kong Principal Datum.

### 備註:

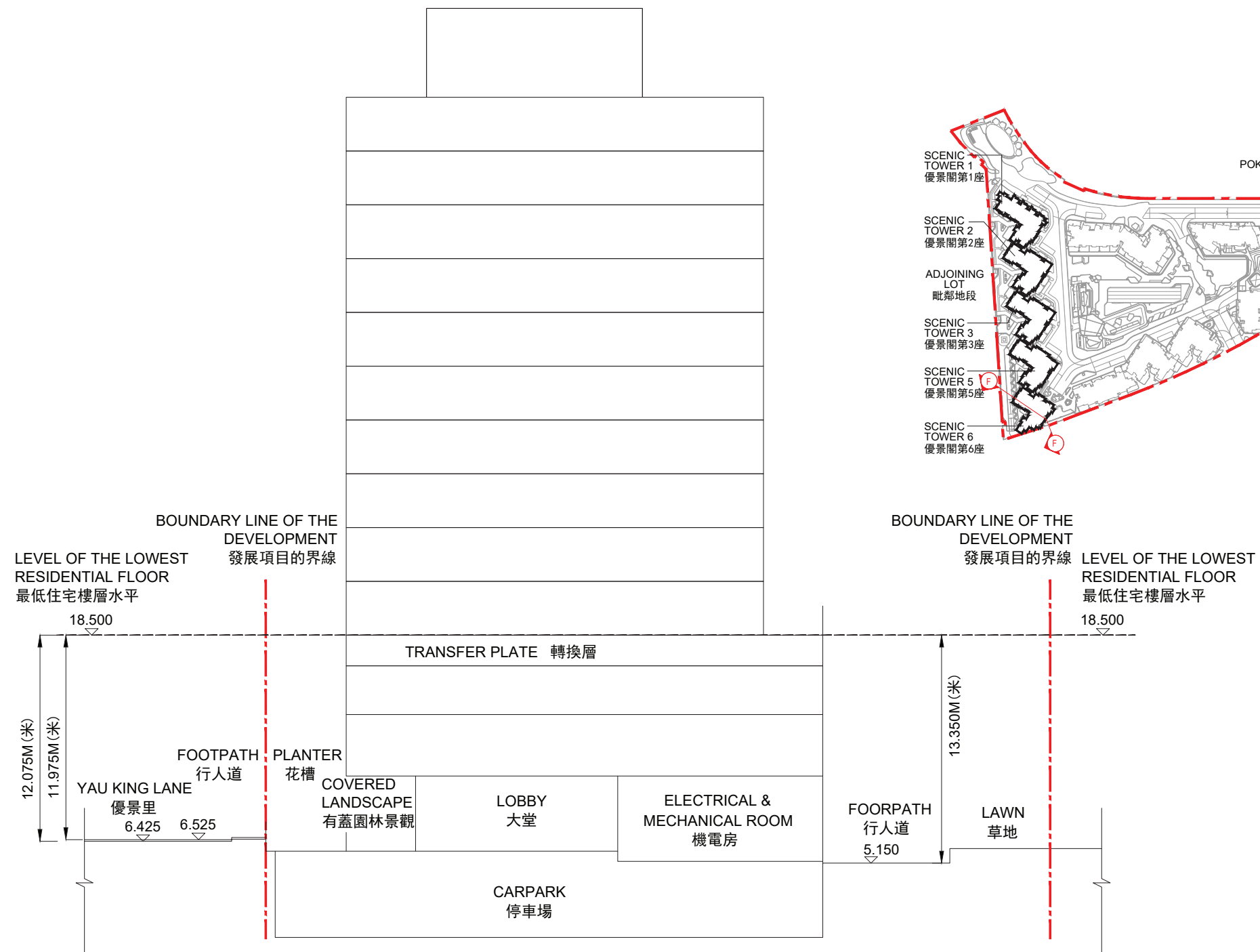
- ▽ 代表香港主水平基準以上的高度(米)。
- 虛線代表期數中建築物之最低住宅樓層水平。
- 毗連建築物的一段緊急車輛通道為香港主水平基準以上5.725米至5.875米。
- 毗連建築物的一段行人道為香港主水平基準以上5.150米。



## CROSS-SECTION PLAN OF BUILDING IN THE PHASE 期數中的建築物的橫截面圖

SCENIC TOWER 6 優景閣第6座

TOP ROOF	上層天台
ROOF	天台
15/F RESIDENTIAL UNITS	15樓 住宅單位
12/F RESIDENTIAL UNITS	12樓 住宅單位
11/F RESIDENTIAL UNITS	11樓 住宅單位
10/F RESIDENTIAL UNITS	10樓 住宅單位
9/F RESIDENTIAL UNITS	9樓 住宅單位
8/F RESIDENTIAL UNITS	8樓 住宅單位
7/F RESIDENTIAL UNITS	7樓 住宅單位
6/F RESIDENTIAL UNITS	6樓 住宅單位
5/F RESIDENTIAL UNITS	5樓 住宅單位
3/F RESIDENTIAL UNITS	3樓 住宅單位
TRANSFER PLATE	轉換層
2/F RESIDENTIAL CARE HOME FOR THE ELDERLY	2樓 安老院舍
1/F RESIDENTIAL CARE HOME FOR THE ELDERLY	1樓 安老院舍
G/F	地下
B1/F	地庫1層



CROSS-SECTION PLAN F - F  
橫截面圖 F - F

Notes:

1. ▽ Denotes height (in metres) above the Hong Kong Principal Datum.
2. --- Dotted line denotes the level of the lowest residential floor.
3. The part of Yau King Lane adjacent to the building is 6.425 metres to 6.525 metres above the Hong Kong Principal Datum.
4. The part of Footpath adjacent to the building is 5.150 metres above the Hong Kong Principal Datum.

備註:

1.  $\nabla$  代表香港主水平基準以上的高度(米)。
2. --- 虛線代表期數中建築物之最低住宅樓層水平。
3. 毗連建築物的一段優景里為香港主水平基準以上6.425米至6.525米。
4. 毗連建築物的一段行人道為香港主水平基準以上5.150米。