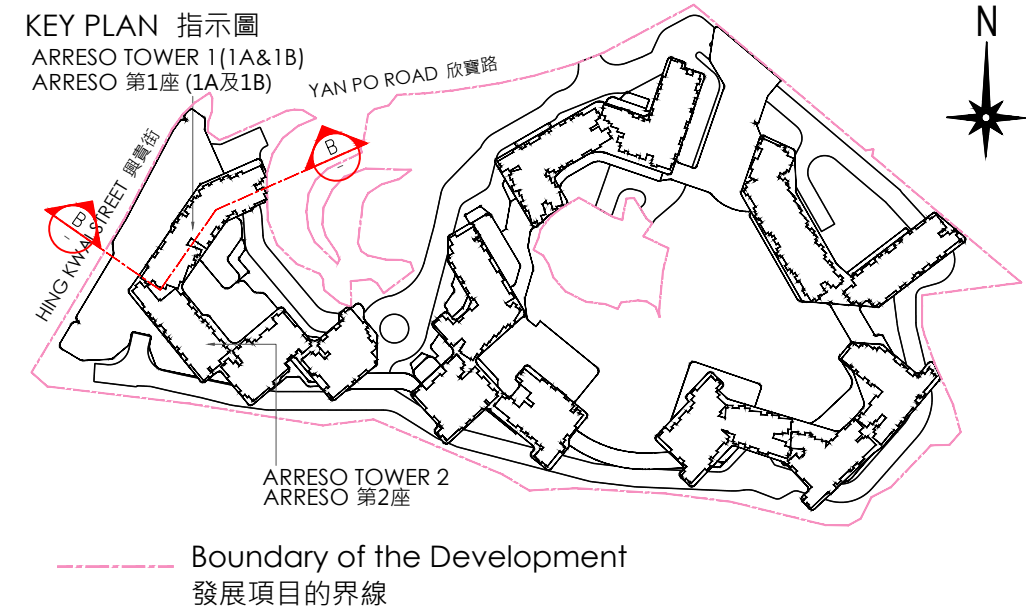


CROSS-SECTION PLAN OF BUILDING IN THE PHASE 期數中的建築物的橫截面圖

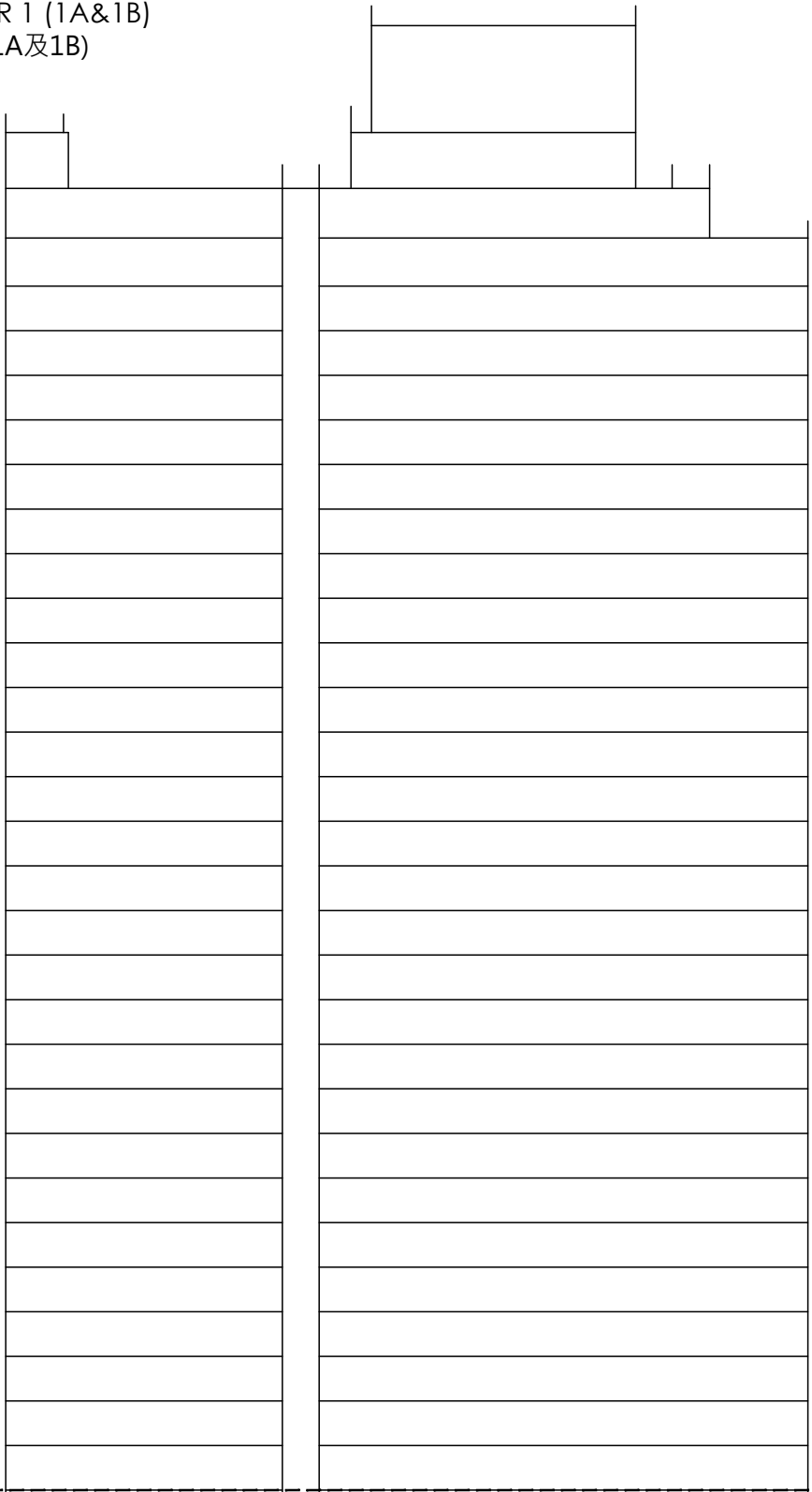
CROSS-SECTION PLAN B-B
橫截面圖 B-B



- Notes:
- ▽ Denotes height(in metres) above the Hong Kong Principal Datum.
 - Dotted line denotes the lowest residential floor.
 - The part of Hing Kwai Street adjacent to the building is 15.82 metres above the Hong Kong Principal Datum.

- 備註:
- ▽ 代表香港主水平基準以上的高度 (米)。
 - 虛線為最低住宅樓層水平。
 - 毗鄰建築物的一段興貴街為香港主水平基準以上15.82米。

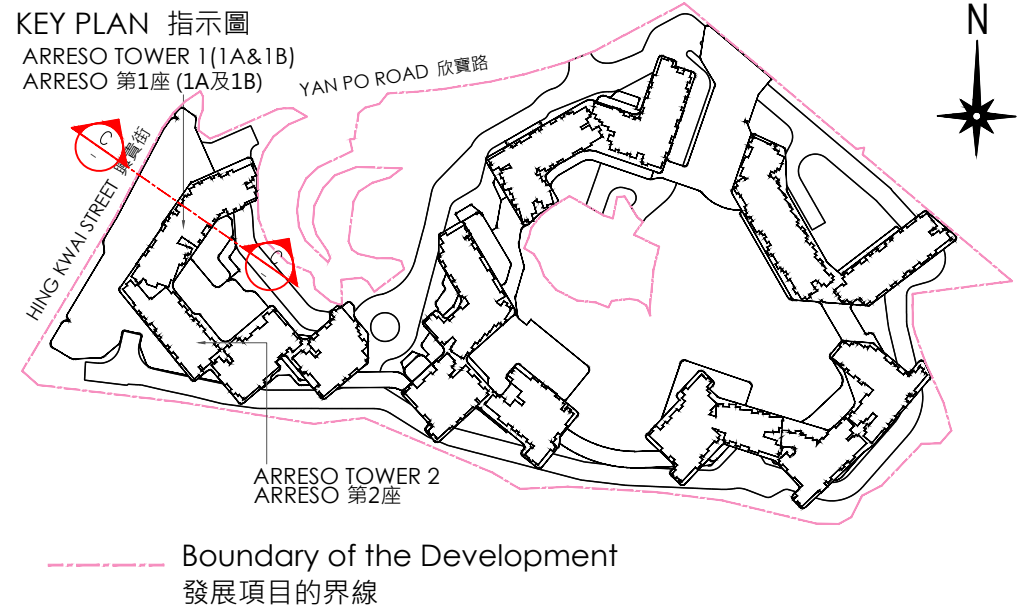
ARRESO TOWER 1 (1A&1B)
ARRESO第1座 (1A及1B)



TOP ROOF	頂層天台
UPPER ROOF	上層天台
ROOF	天台
PENTHOUSE FLOOR (35/F) RESIDENTIAL UNITS	頂層 (35樓) 住宅單位
33/F RESIDENTIAL UNITS	33樓 住宅單位
32/F RESIDENTIAL UNITS	32樓 住宅單位
31/F RESIDENTIAL UNITS	31樓 住宅單位
30/F RESIDENTIAL UNITS	30樓 住宅單位
29/F RESIDENTIAL UNITS	29樓 住宅單位
28/F RESIDENTIAL UNITS	28樓 住宅單位
27/F RESIDENTIAL UNITS	27樓 住宅單位
26/F RESIDENTIAL UNITS	26樓 住宅單位
25/F RESIDENTIAL UNITS	25樓 住宅單位
23/F RESIDENTIAL UNITS	23樓 住宅單位
22/F RESIDENTIAL UNITS	22樓 住宅單位
21/F RESIDENTIAL UNITS	21樓 住宅單位
20/F RESIDENTIAL UNITS	20樓 住宅單位
19/F RESIDENTIAL UNITS	19樓 住宅單位
18/F RESIDENTIAL UNITS	18樓 住宅單位
17/F RESIDENTIAL UNITS	17樓 住宅單位
16/F RESIDENTIAL UNITS	16樓 住宅單位
15/F RESIDENTIAL UNITS	15樓 住宅單位
12/F RESIDENTIAL UNITS	12樓 住宅單位
11/F RESIDENTIAL UNITS	11樓 住宅單位
10/F RESIDENTIAL UNITS	10樓 住宅單位
9/F RESIDENTIAL UNITS	9樓 住宅單位
8/F RESIDENTIAL UNITS	8樓 住宅單位
7/F RESIDENTIAL UNITS	7樓 住宅單位
6/F RESIDENTIAL UNITS	6樓 住宅單位
5/F RESIDENTIAL UNITS	5樓 住宅單位
3/F RESIDENTIAL UNITS	3樓 住宅單位
GARDEN FLOOR (2/F) RESIDENTIAL UNITS	花園層 (2樓) 住宅單位
TRANSFER PLATE	轉換層
1/F	1樓
G/F	地下
B1/F	地庫 1層
B2/F	地庫 2層

CROSS-SECTION PLAN OF BUILDING IN THE PHASE 期數中的建築物的橫截面圖

CROSS-SECTION PLAN C-C
橫截面圖 C-C




Notes:

- ▽ Denotes height(in metres) above the Hong Kong Principal Datum.
- Dotted line denotes the lowest residential floor.
- The part of Hing Kwai Street adjacent to the building is 15.47 metres above the Hong Kong Principal Datum.
- The parts of Emergency Vehicular Access Driveway adjacent to the building is 15.94 metres above the Hong Kong Principal Datum.

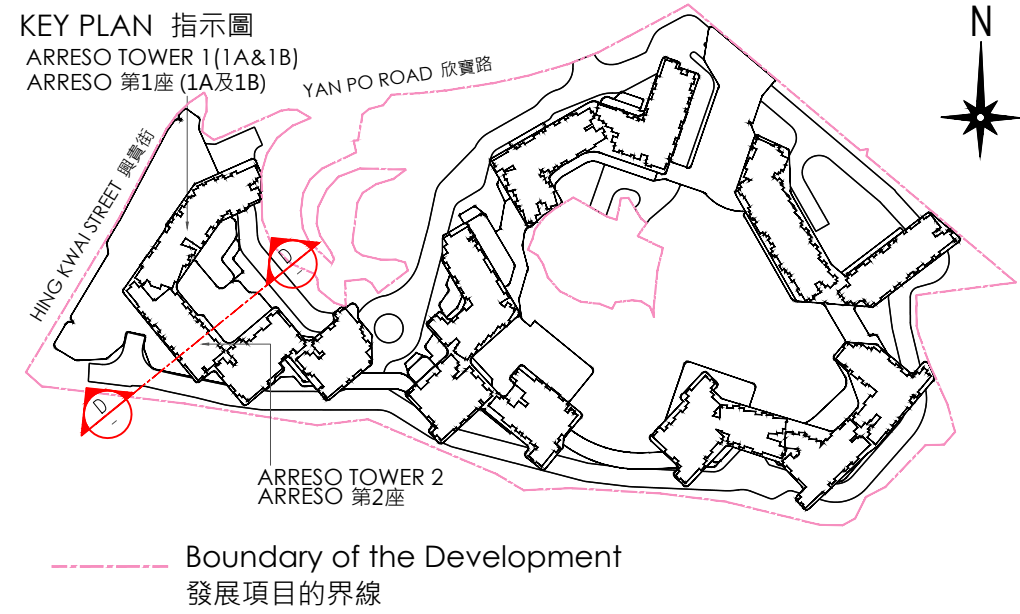
備註:

- ▽ 代表香港主水平基準以上的高度 (米)。
- 虛線為最低住宅樓層水平。
- 毗鄰建築物的一段興貴街為香港主水平基準以上15.47米。
- 毗鄰建築物的緊急車輛通道為香港主水平基準以上15.94米。



CROSS-SECTION PLAN OF BUILDING IN THE PHASE 期數中的建築物的橫截面圖

CROSS-SECTION PLAN D-D
橫截面圖 D-D



- Notes:
- ▽ Denotes height(in metres) above the Hong Kong Principal Datum.
 - Dotted line denotes the lowest residential floor.
 - The parts of Emergency Vehicular Access Driveway adjacent to the building are 15.96 metres and 16.09 metres above the Hong Kong Principal Datum respectively.

- 備註:
- ▽ 代表香港主水平基準以上的高度 (米)。
 - 虛線為最低住宅樓層水平。
 - 毗鄰建築物的緊急車輛通道分別為香港主水平基準以上15.96米及16.09米。

