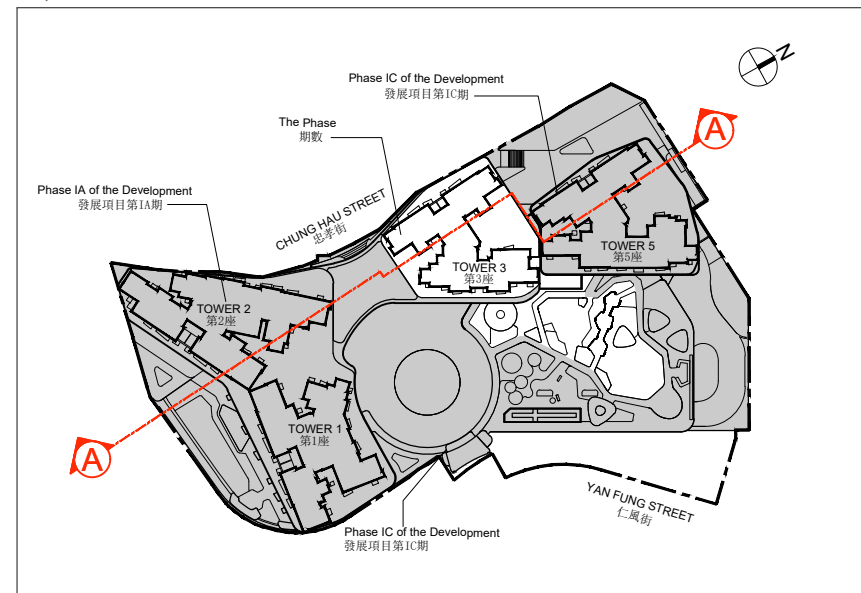


# 19 CROSS-SECTION PLAN OF BUILDING IN THE PHASE 期數中的建築物的橫截面圖

Key Plan 索引圖



Legend 圖例

- Boundary of Site B^ of Kowloon Inland Lot No. 11264  
九龍內地段第11264號地盤B^的界線
- Dotted line denotes level of the lowest residential floor  
虛線為最低住宅樓層水平
- ▽ Height (in metres) above the Hong Kong Principal Datum  
香港主水平基準以上高度(米)
- EVA Emergency Vehicular Access  
緊急車輛通道

The part of EVA adjacent to Tower 3 (3A & 3B) at lower ground 1st floor is 38.335 metres above the Hong Kong Principal Datum.  
毗連第3座(3A及3B)的一段緊急車輛通道於地下低層1樓為香港主水平基準以上38.335米。

The part of EVA adjacent to Tower 3 (3A & 3B) is 7.700 metres above the Hong Kong Principal Datum.  
毗連第3座(3A及3B)的一段緊急車輛通道為香港主水平基準以上7.700米。

Note:

備註：

1. This cross-section plan is not drawn to scale.  
此橫截面圖並非按照比例繪圖。

Note:

^ Phase I of Ho Man Tin Station Property Development is situated at "Site B" of Kowloon Inland Lot No.11264. Its Chinese name is "瑜一" and its English name is "IN ONE". Phase IB forms part of Phase I "IN ONE". Phase IB comprises Tower 3 (3A & 3B).

備註：

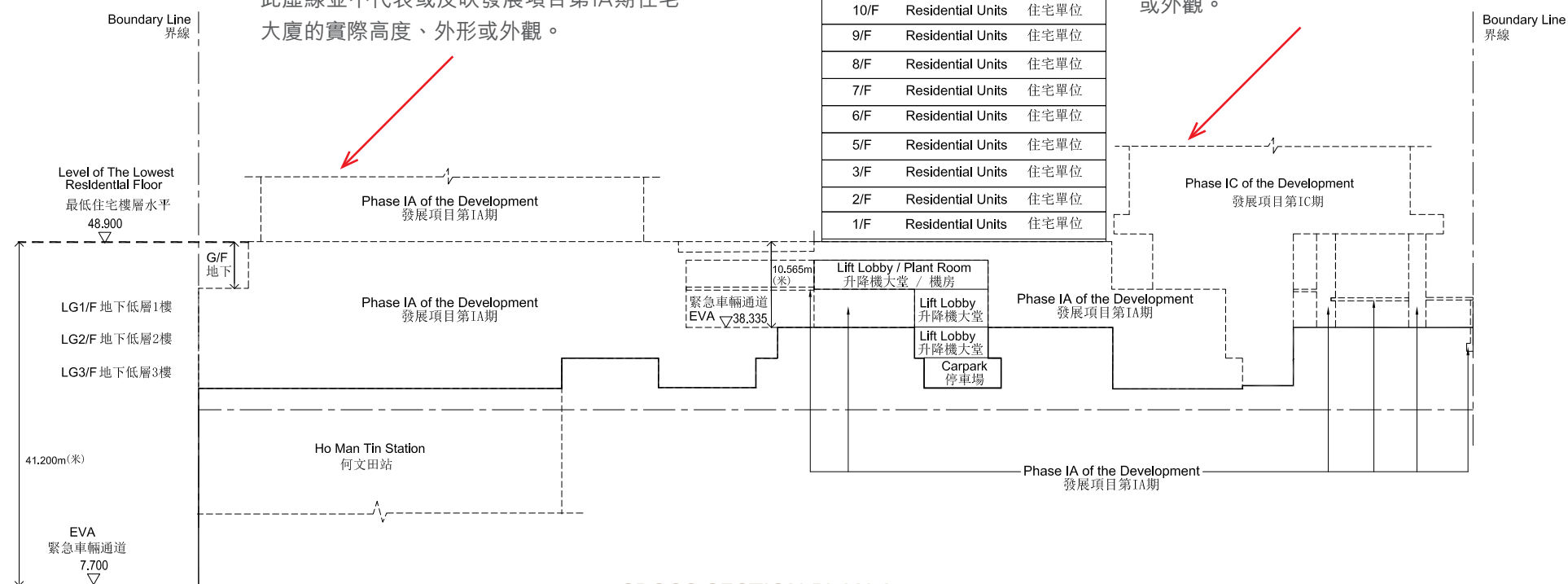
^ 何文田站物業發展項目的第I期，位於九龍內地段第11264號之「地盤B」，中文名稱為「瑜一」，英文名稱為「IN ONE」。第IB期為第I期「瑜一」其中之一個期數。第IB期包括第3座(3A及3B)。

Tower 3 (3A & 3B)  
第3座(3A及3B)

Upper Roof 頂層天台		
Generator Room 發電機房		
Lift Machine Room 升降機機房		
Roof 天台		
29/F	Residential Units	住宅單位
28/F	Residential Units	住宅單位
27/F	Residential Units	住宅單位
26/F	Residential Units	住宅單位
25/F	Residential Units	住宅單位
23/F	Residential Units	住宅單位
22/F	Residential Units	住宅單位
21/F	Residential Units	住宅單位
20/F	Residential Units	住宅單位
19/F	Residential Units	住宅單位
18/F	Residential Units	住宅單位
17/F	Residential Units	住宅單位
16/F	Residential Units	住宅單位
15/F	Residential Units	住宅單位
12/F	Residential Units	住宅單位
11/F	Residential Units	住宅單位
10/F	Residential Units	住宅單位
9/F	Residential Units	住宅單位
8/F	Residential Units	住宅單位
7/F	Residential Units	住宅單位
6/F	Residential Units	住宅單位
5/F	Residential Units	住宅單位
3/F	Residential Units	住宅單位
2/F	Residential Units	住宅單位
1/F	Residential Units	住宅單位

The dotted line does not represent or reflect the actual height, shape or external appearance of the residential tower(s) in Phase IC of the Development.

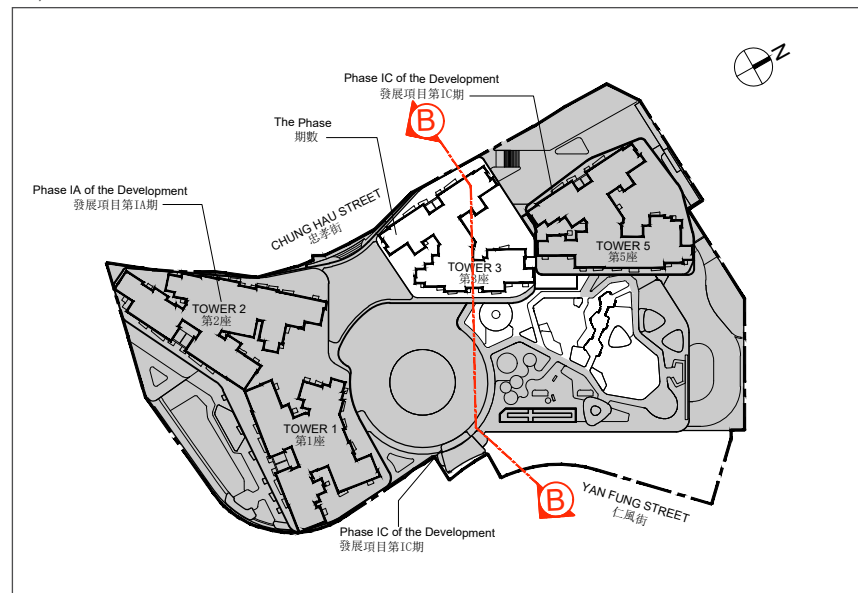
此虛線並不代表或反映發展項目第IC期住宅大廈的實際高度、外形或外觀。



CROSS SECTION PLAN A  
橫截面圖 A

# 19 CROSS-SECTION PLAN OF BUILDING IN THE PHASE 期數中的建築物的橫截面圖

Key Plan 索引圖



Legend 圖例

- Boundary of Site B^ of Kowloon Inland Lot No. 11264  
九龍內地段第11264號地盤B^的界線
- Dotted line denotes level of the lowest residential floor  
虛線為最低住宅樓層水平
- ▽ Height (in metres) above the Hong Kong Principal Datum  
香港主水平基準以上高度(米)
- EVA Emergency Vehicular Access  
緊急車輛通道

The part of Yan Fung Street adjacent to Tower 3 (3A & 3B) is 18.850 metres above the Hong Kong Principal Datum.

連第3座(3A及3B)的一段仁風街為香港主水平基準以上18.850米。

The part of Chung Hau Street adjacent to Tower 3 (3A & 3B) is 39.210 metres above the Hong Kong Principal Datum.

毗連第3座(3A及3B)的一段忠孝街為香港主水平基準以上39.210米。

The part of EVA adjacent to Tower 3 (3A & 3B) at lower ground 1st floor is 38.335 metres above the Hong Kong Principal Datum.

毗連第3座(3A及3B)的一段緊急車輛通道於地下低層1樓為香港主水平基準以上38.335米。

Note:

備註：

1. This cross-section plan is not drawn to scale.

此橫截面圖並非按照比例繪圖。

Tower 3 (3A & 3B)  
第3座(3A及3B)

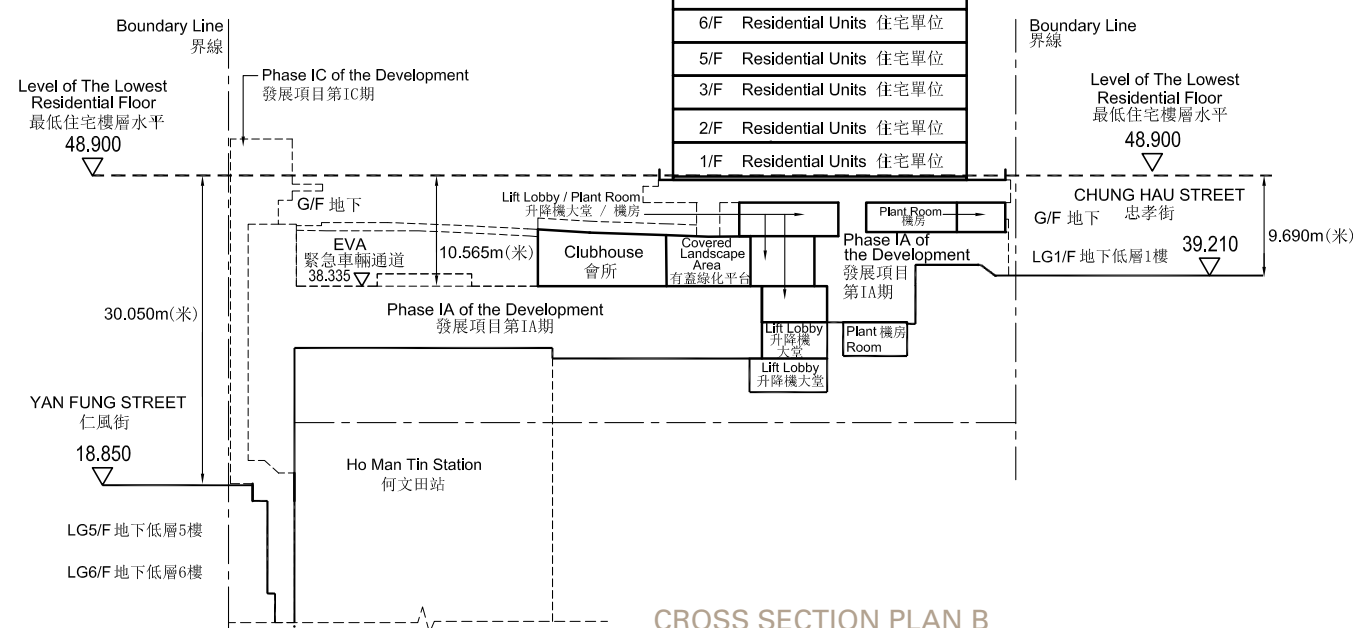
Upper Roof	頂層天台
Generator Room	發電機房
Lift Machine Room	升降機機房
Roof	天台
29/F Residential Units	住宅單位
28/F Residential Units	住宅單位
27/F Residential Units	住宅單位
26/F Residential Units	住宅單位
25/F Residential Units	住宅單位
23/F Residential Units	住宅單位
22/F Residential Units	住宅單位
21/F Residential Units	住宅單位
20/F Residential Units	住宅單位
19/F Residential Units	住宅單位
18/F Residential Units	住宅單位
17/F Residential Units	住宅單位
16/F Residential Units	住宅單位
15/F Residential Units	住宅單位
12/F Residential Units	住宅單位
11/F Residential Units	住宅單位
10/F Residential Units	住宅單位
9/F Residential Units	住宅單位
8/F Residential Units	住宅單位
7/F Residential Units	住宅單位
6/F Residential Units	住宅單位
5/F Residential Units	住宅單位
3/F Residential Units	住宅單位
2/F Residential Units	住宅單位
1/F Residential Units	住宅單位

Note:

^ Phase I of Ho Man Tin Station Property Development is situated at "Site B" of Kowloon Inland Lot No.11264. Its Chinese name is "瑜一" and its English name is "IN ONE". Phase IB forms part of Phase I "IN ONE". Phase IB comprises Tower 3 (3A & 3B).

備註：

^ 何文田站物業發展項目的第I期，位於九龍內地段第11264號之「地盤B」，中文名稱為「瑜一」，英文名稱為「IN ONE」。第IB期為第I期「瑜一」其中之一個期數。第IB期包括第3座(3A及3B)。



CROSS SECTION PLAN B  
橫截面圖 B