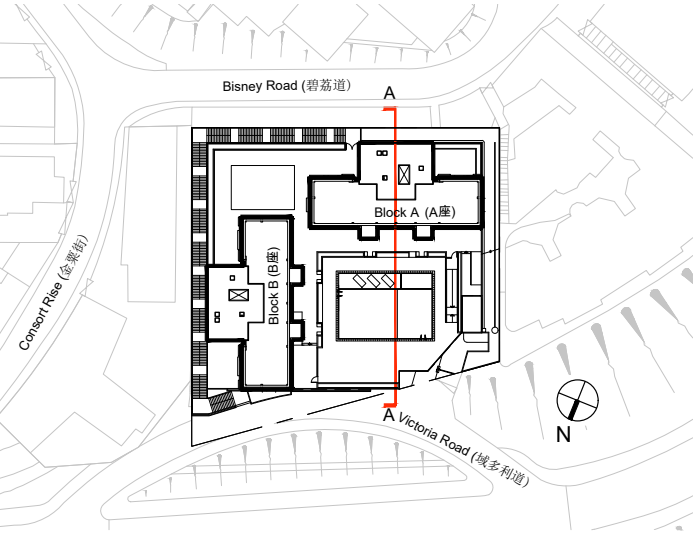


19

CROSS-SECTION PLAN OF BUILDING IN THE DEVELOPMENT
發展項目中的建築物的橫截面圖

Key Plan
索引圖



Legend 圖例

- ▽

Height in metres above the Hong Kong Principal Datum (PD) (Metres)
香港主水平基準以上高度(米)
- Dotted line denotes the level of the lowest residential floor of the building
虛線為該建築物最低住宅樓層水平
- B.L.

Boundary Line of the Development
發展項目的界線
- CP

Carpark
停車場

The part of Victoria Road adjacent to the Building (Block A) is 51.870 metres to 54.280 metres above the Hong Kong Principal Datum.
毗連建築物(A座)的一段域多利道為香港主水平基準以上51.870米至54.280米。

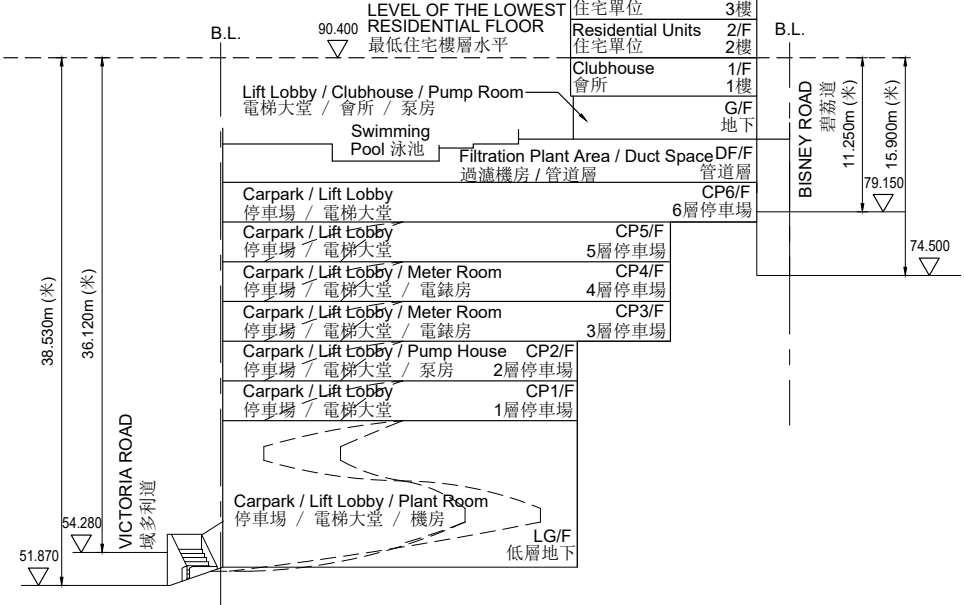
The part of Bisney Road adjacent to the Building (Block A) is 74.500 metres to 79.150 metres above the Hong Kong Principal Datum.
毗連建築物(A座)的一段碧荔道為香港主水平基準以上74.500米至79.150米。

Remark: This cross-section plan is not drawn to scale.
備註：此橫截面圖並非按照比例繪圖。

Block A
A座

Machine Room 機房	
Roof 天台	Machine Room 機房
Residential Units 住宅單位	30/F 30樓
Residential Units 住宅單位	29/F 29樓
Residential Units 住宅單位	28/F 28樓
Residential Units 住宅單位	27/F 27樓
Residential Units 住宅單位	26/F 26樓
Residential Units 住宅單位	25/F 25樓
Residential Units 住宅單位	24/F 24樓
Residential Units 住宅單位	23/F 23樓
Residential Units 住宅單位	22/F 22樓
Residential Units 住宅單位	21/F 21樓
Residential Units 住宅單位	20/F 20樓
Residential Units 住宅單位	19/F 19樓
Residential Units 住宅單位	18/F 18樓
Residential Units 住宅單位	17/F 17樓
Residential Units 住宅單位	16/F 16樓
Residential Units 住宅單位	15/F 15樓
Residential Units 住宅單位	14/F 14樓
Residential Units 住宅單位	13/F 13樓
Residential Units 住宅單位	12/F 12樓
Residential Units 住宅單位	11/F 11樓
Residential Units 住宅單位	10/F 10樓
Residential Units 住宅單位	9/F 9樓
Residential Units 住宅單位	8/F 8樓
Residential Units 住宅單位	7/F 7樓
Residential Units 住宅單位	6/F 6樓
Residential Units 住宅單位	5/F 5樓
Residential Units 住宅單位	4/F 4樓
Residential Units 住宅單位	3/F 3樓
Residential Units 住宅單位	2/F 2樓
Clubhouse 會所	1/F 1樓
G/F 地下	

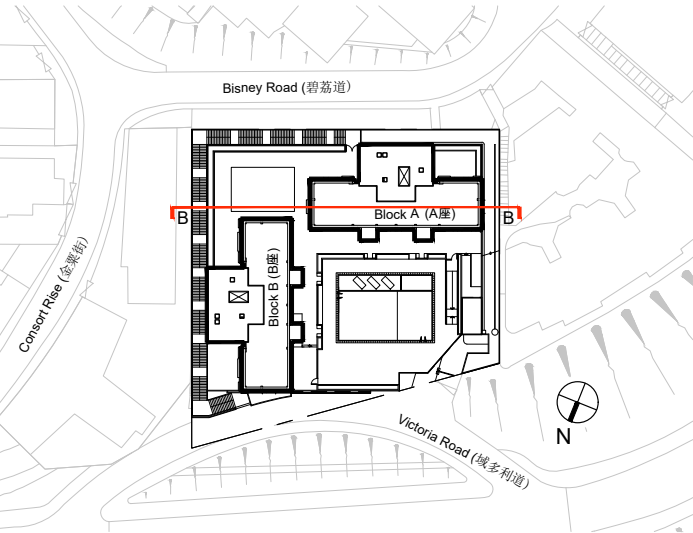
CROSS SECTION PLAN A-A
橫截面圖 A-A



19

CROSS-SECTION PLAN OF BUILDING IN THE DEVELOPMENT
發展項目中的建築物的橫截面圖

Key Plan
索引圖



Legend 圖例

- ▽

Height in metres above the Hong Kong Principal Datum (PD) (Metres)
香港主水平基準以上高度(米)
- Dotted line denotes the level of the lowest residential floor of the building
虛線為該建築物最低住宅樓層水平
- B.L.

Boundary Line of the Development
發展項目的界線
- CP

Carpark
停車場

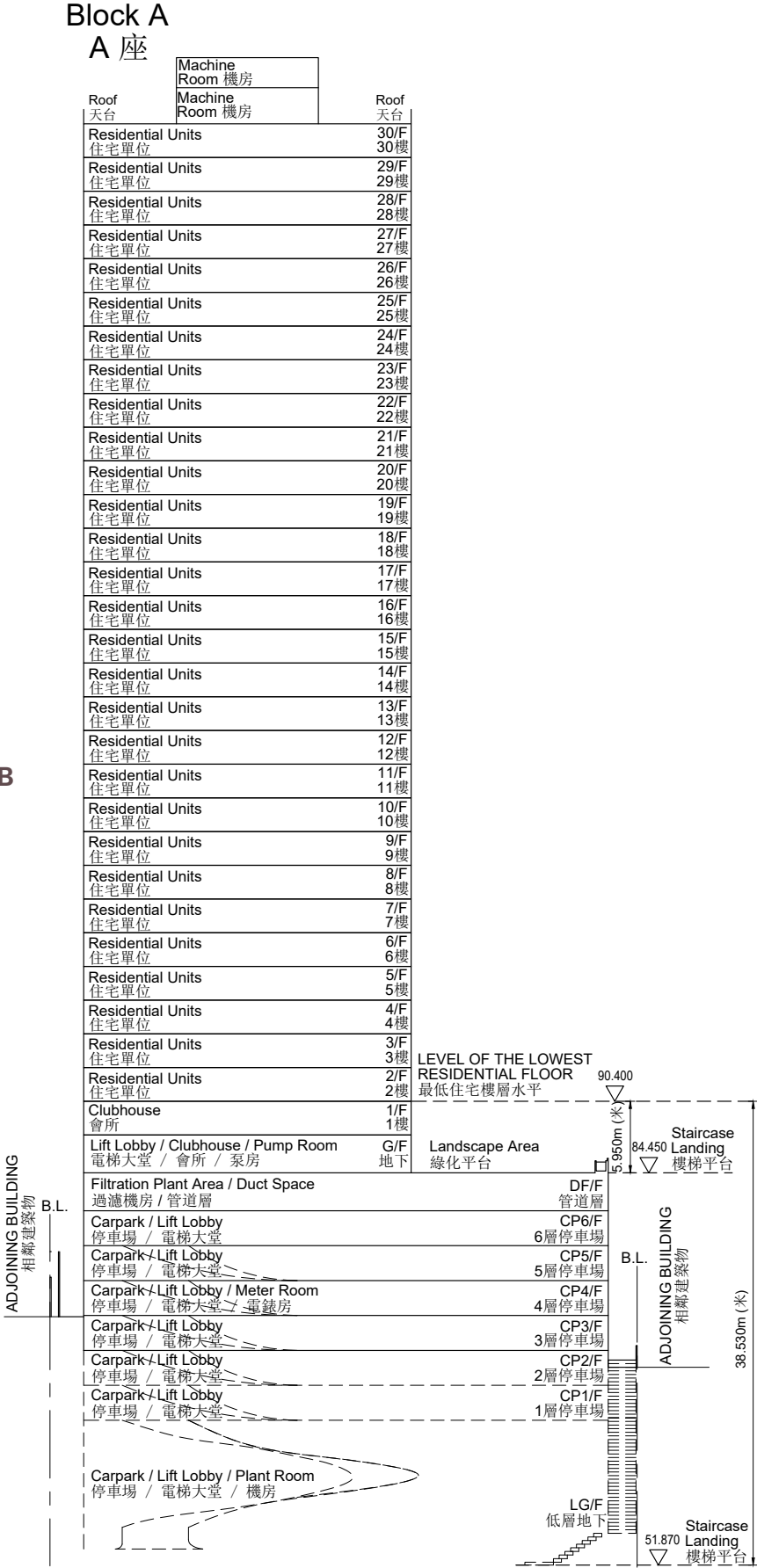
The part of staircase adjacent to the Building (Block A) is 51.870 metres to 84.450 metres above the Hong Kong Principal Datum.

毗連建築物(A座)的樓梯為香港主水平基準以上51.870米至84.450米。

Remark: This cross-section plan is not drawn to scale.

備註：此橫截面圖並非按照比例繪圖。

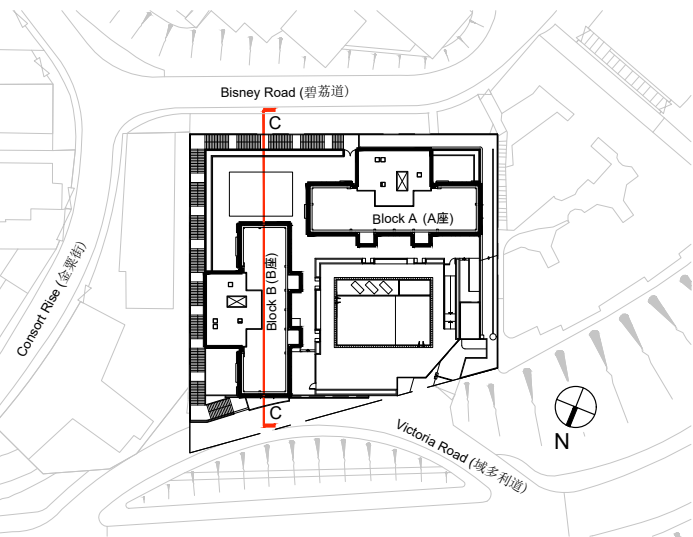
CROSS SECTION PLAN B-B
橫截面圖 B-B



19

CROSS-SECTION PLAN OF BUILDING IN THE DEVELOPMENT
發展項目中的建築物的橫截面圖

Key Plan
索引圖



Legend 圖例

- ▽

Height in metres above the Hong Kong Principal Datum (PD) (Metres)
香港主水平基準以上高度(米)
- Dotted line denotes the level of the lowest residential floor of the building
虛線為該建築物最低住宅樓層水平
- B.L.

Boundary Line of the Development
發展項目的界線
- CP

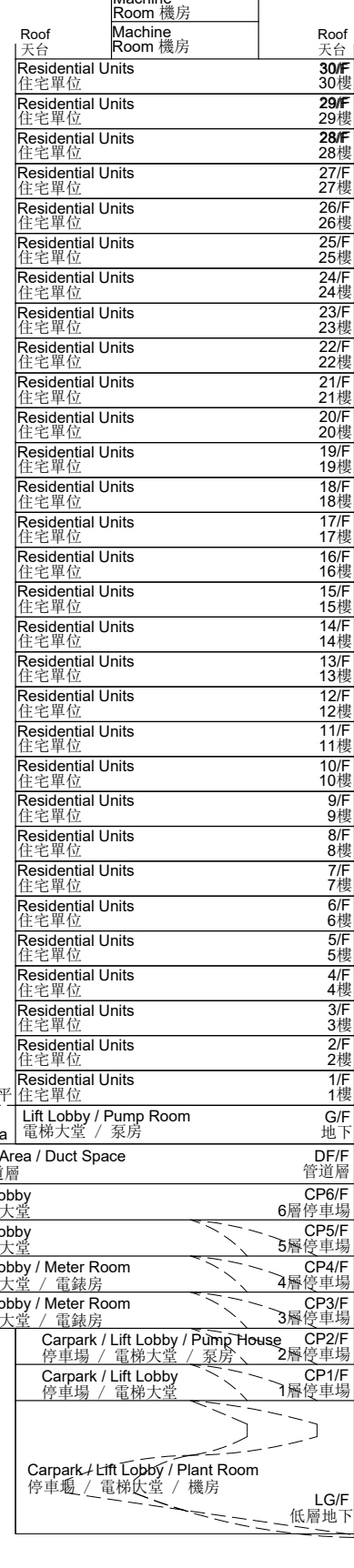
Carpark
停車場

The part of Victoria Road adjacent to the Building (Block B) is 51.870 metres to 54.280 metres above the Hong Kong Principal Datum.
毗連建築物(B座)的一段域多利道為香港主水平基準以上51.870米至54.280米。

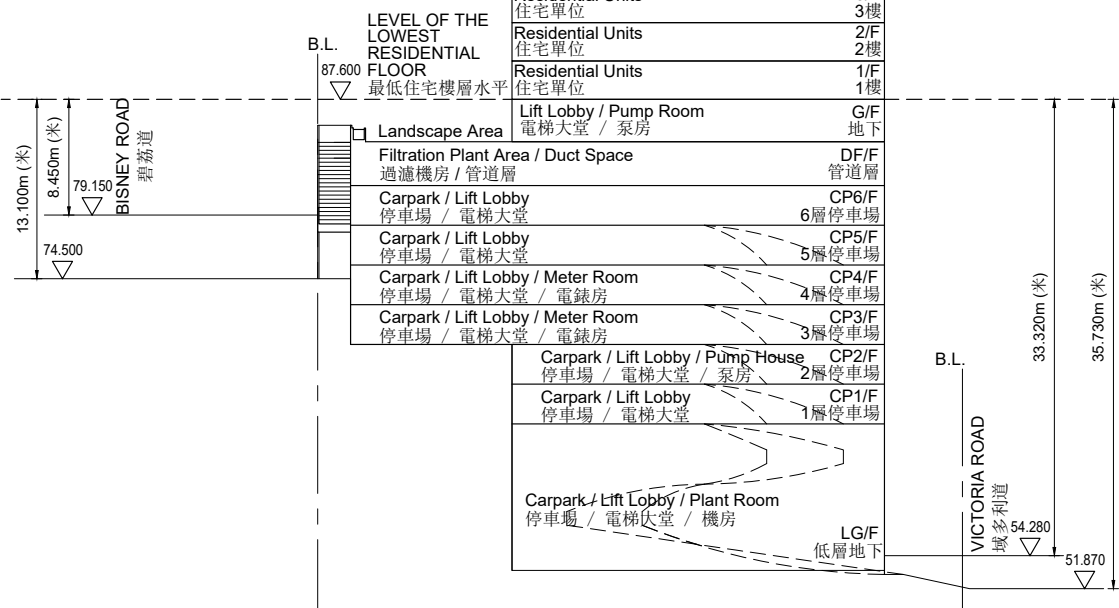
The part of Bisney Road adjacent to the Building (Block B) is 74.500 metres to 79.150 metres above the Hong Kong Principal Datum.
毗連建築物(B座)的一段碧荔道為香港主水平基準以上74.500米至79.150米。

Remark: This cross-section plan is not drawn to scale.
備註：此橫截面圖並非按照比例繪圖。

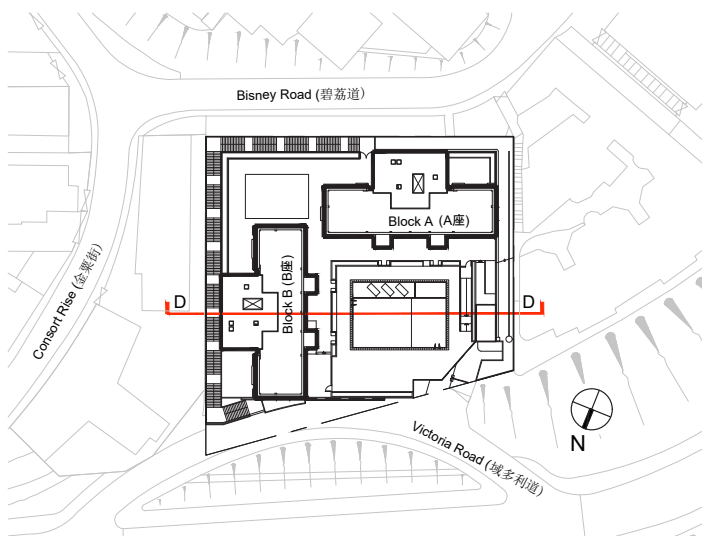
Block B
B座



CROSS SECTION PLAN C-C
橫截面圖 C-C



19

Key Plan
索引圖

Legend 圖例

- | | |
|---|--|
|  | Height in metres above the Hong Kong Principal Datum (PD) (Metres)
香港主水平基準以上高度(米) |
| ----- | Dotted line denotes the level of the lowest residential floor of the building
虛線為該建築物最低住宅樓層水平 |
| B.L. | Boundary Line of the Development
發展項目的界線 |
| CP | Carpark
停車場 |

The part of staircase adjacent to the Building (Block B) is 51.870 metres to 84.450 metres above the Hong Kong Principal Datum.

毗連建築物(B座)的樓梯為香港主水平基準以上51.870米至84.450米。

Remark: This cross-section plan is not drawn to scale.

備註：此橫截面圖並非按照比例繪圖。

CROSS SECTION PLAN D-D
橫截面圖 D-D

