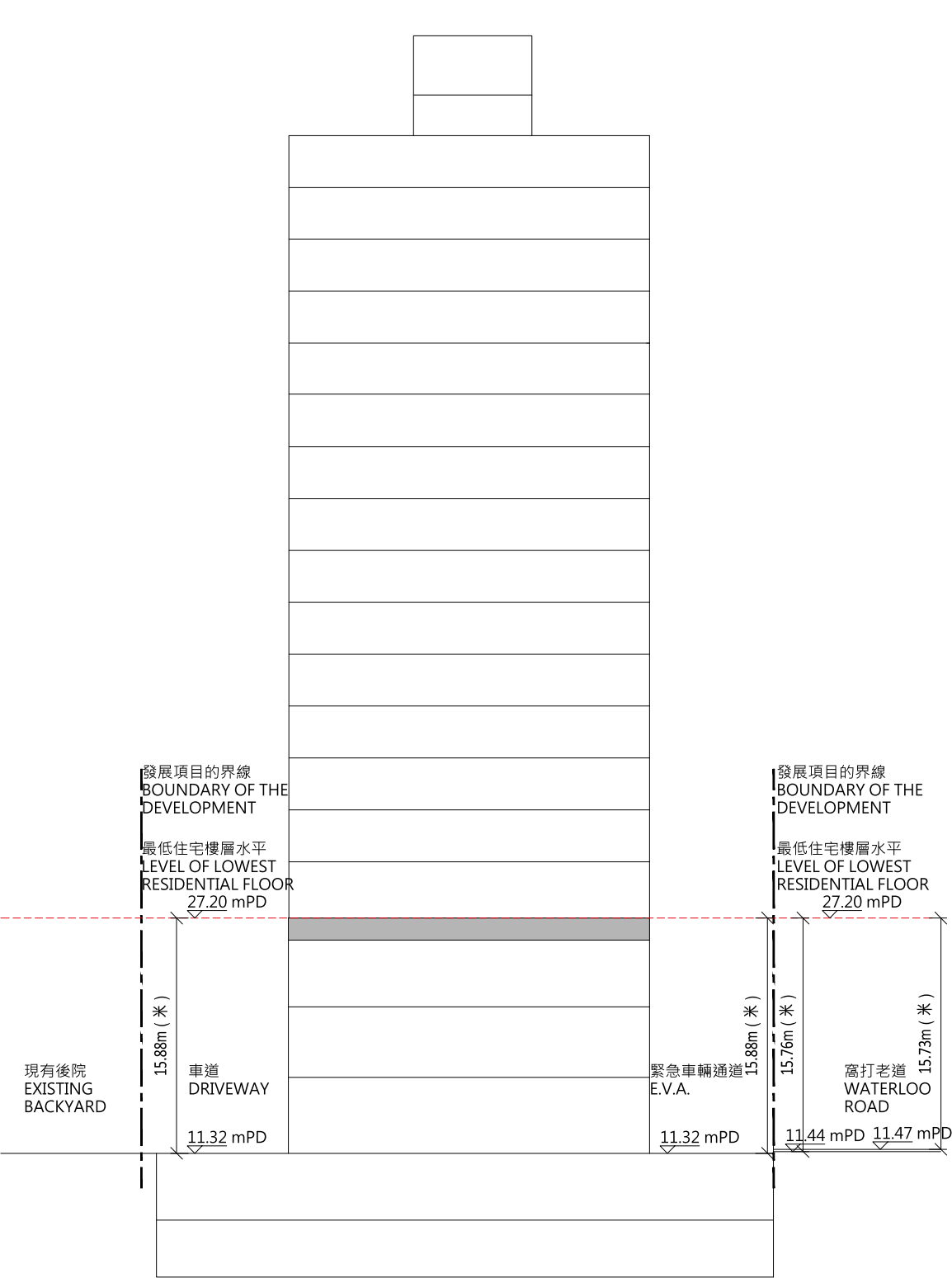


19

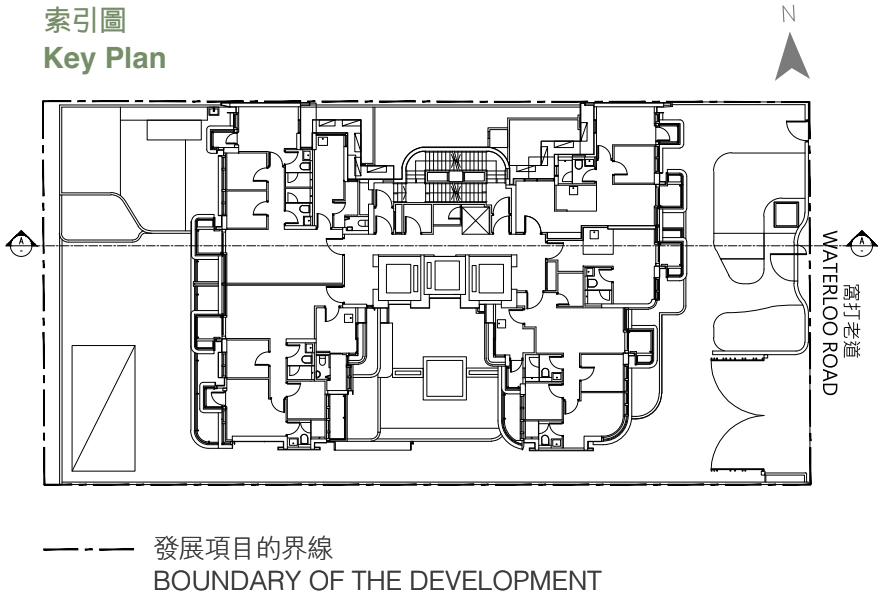
發展項目中的建築物的橫截面圖
CROSS-SECTION PLAN OF BUILDING IN THE DEVELOPMENT

橫截面 A-A
CROSS-SECTION A-A



TOP ROOF	頂層天台	
UPPER ROOF	上層天台	
ROOF	天台	
20/F RESIDENTIAL UNITS	20樓	住宅單位
19/F RESIDENTIAL UNITS	19樓	住宅單位
18/F RESIDENTIAL UNITS	18樓	住宅單位
17/F RESIDENTIAL UNITS	17樓	住宅單位
16/F RESIDENTIAL UNITS	16樓	住宅單位
15/F RESIDENTIAL UNITS	15樓	住宅單位
12/F RESIDENTIAL UNITS	12樓	住宅單位
11/F RESIDENTIAL UNITS	11樓	住宅單位
10/F RESIDENTIAL UNITS	10樓	住宅單位
9/F RESIDENTIAL UNITS	9樓	住宅單位
8/F RESIDENTIAL UNITS	8樓	住宅單位
7/F RESIDENTIAL UNITS	7樓	住宅單位
6/F RESIDENTIAL UNITS	6樓	住宅單位
5/F RESIDENTIAL UNITS	5樓	住宅單位
3/F RESIDENTIAL UNITS	3樓	住宅單位
TRANSFER PLATE	結構轉換層	
2/F LIFT LOBBY/COVERED LANDSCAPE/RESIDENTIAL RECREATIONAL FACILITIES/E&M FLOOR	2樓	電梯大堂/有蓋園林/住宅康樂設施/機電樓層
1/F LIFT LOBBY/E&M FLOOR/RESIDENTIAL RECREATIONAL FACILITIES	1樓	電梯大堂/機電樓層/住宅康樂設施
G/F LIFT LOBBY/E&M FLOOR/COVERED LANDSCAPE/GUARD HOUSE	地下	電梯大堂/機電樓層/有蓋園林/警衛室
B1/F CARPARK/E&M FLOOR	地庫1層	停車場/機電樓層
B2/F CARPARK/E&M FLOOR	地庫2層	停車場/機電樓層

索引圖
Key Plan



1. 毗連建築物的一段窩打老道為香港主水平基準以上 11.44 米至 11.47 米。

2. 毗連建築物的一段緊急車輛通道為香港主水平基準以上 11.32 米。

3. 毗連建築物的一段車道為香港主水平基準以上 11.32 米。

4. ----- 紅色虛線為最低住宅樓層水平。

5. (≡) 代表香港主水平基準以上的高度（米）。
1. The part of Waterloo Road adjacent to the building is 11.44 meters to 11.47 meters above Hong Kong Principal Datum (MPD).

2. The part of Emergency Vehicular Access (E.V.A.) adjacent to the building is 11.32 meters above Hong Kong Principal Datum (HKPD).

3. The part of Driveway adjacent to the building is 11.32 meters above Hong Kong Principal Datum (HKPD).

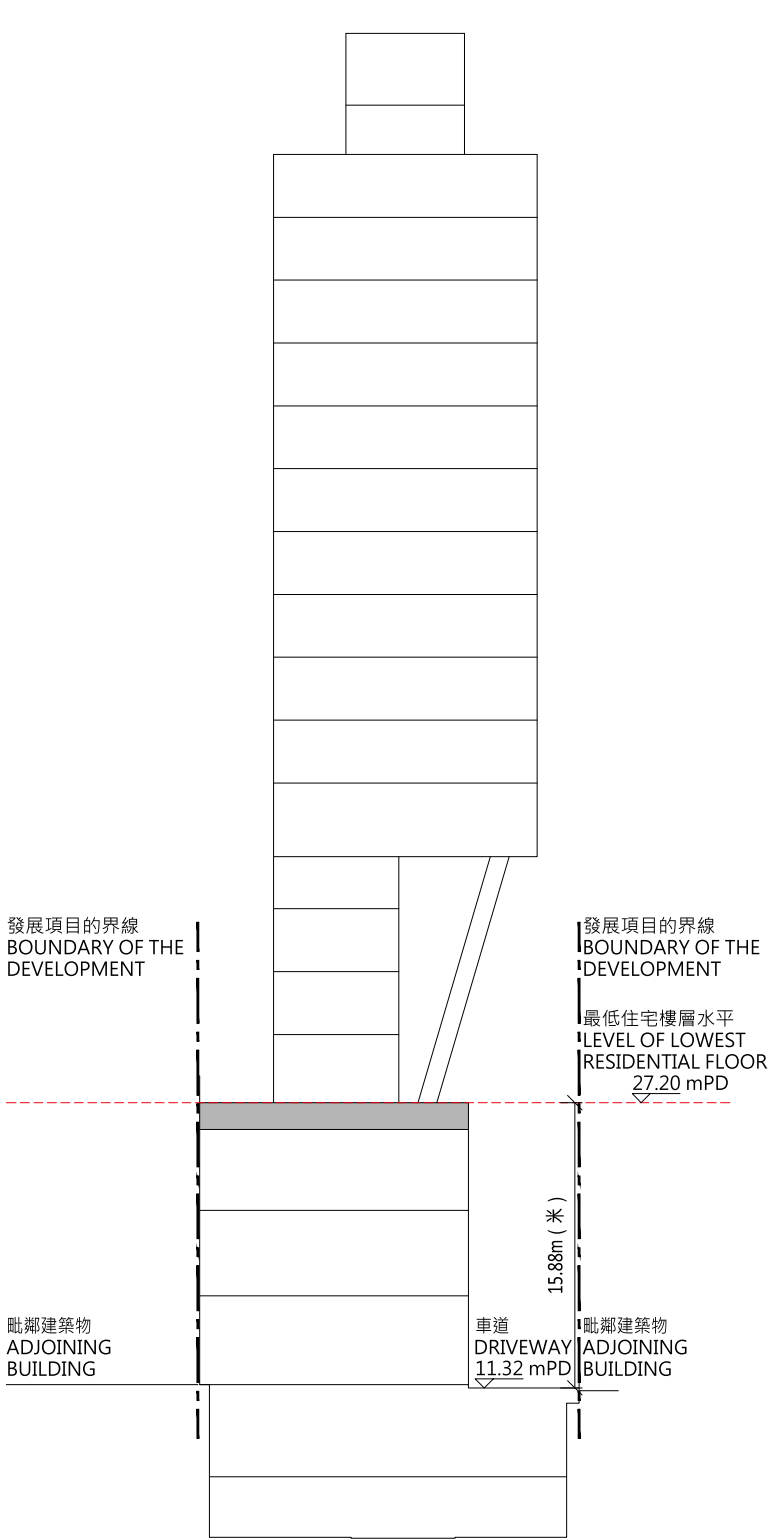
4. ----- Red Dotted line denotes the level of the lowest residential floor.

5. (≡) Denotes height (in metre) above the Hong Kong Principal Datum.

19

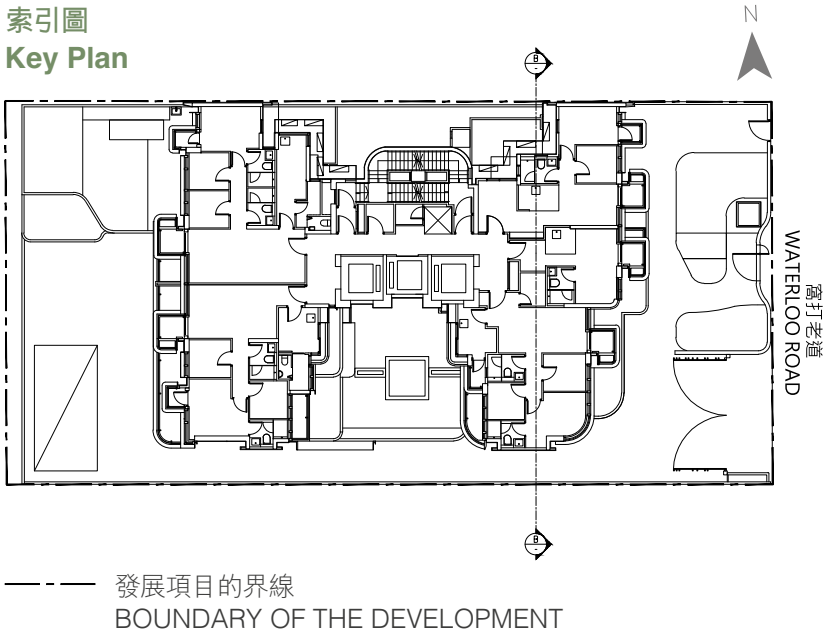
發展項目中的建築物的橫截面圖
CROSS-SECTION PLAN OF BUILDING IN THE DEVELOPMENT

橫截面 B-B
CROSS-SECTION B-B



TOP ROOF		頂層天台
UPPER ROOF		上層天台
ROOF		天台
20/F RESIDENTIAL UNITS	20樓	住宅單位
19/F RESIDENTIAL UNITS	19樓	住宅單位
18/F RESIDENTIAL UNITS	18樓	住宅單位
17/F RESIDENTIAL UNITS	17樓	住宅單位
16/F RESIDENTIAL UNITS	16樓	住宅單位
15/F RESIDENTIAL UNITS	15樓	住宅單位
12/F RESIDENTIAL UNITS	12樓	住宅單位
11/F RESIDENTIAL UNITS	11樓	住宅單位
10/F RESIDENTIAL UNITS	10樓	住宅單位
9/F RESIDENTIAL UNITS	9樓	住宅單位
8/F RESIDENTIAL UNITS	8樓	住宅單位
7/F RESIDENTIAL UNITS	7樓	住宅單位
6/F RESIDENTIAL UNITS	6樓	住宅單位
5/F RESIDENTIAL UNITS	5樓	住宅單位
3/F RESIDENTIAL UNITS	3樓	住宅單位
TRANSFER PLATE		結構轉換層
2/F LIFT LOBBY/COVERED LANDSCAPE/ RESIDENTIAL RECREATIONAL FACILITIES/ E&M FLOOR	2樓	電梯大堂/有蓋園林/ 住宅康樂設施/ 機電樓層
1/F LIFT LOBBY/E&M FLOOR/ RESIDENTIAL RECREATIONAL FACILITIES	1樓	電梯大堂/機電樓層/ 住宅康樂設施
G/F LIFT LOBBY/E&M FLOOR/ COVERED LANDSCAPE/GUARD HOUSE	地下	電梯大堂/機電樓層/ 有蓋園林/警衛室
B1/F CARPARK/E&M FLOOR	地庫1層	停車場/機電樓層
B2/F CARPARK/E&M FLOOR	地庫2層	停車場/機電樓層

索引圖
Key Plan



1. 毗連建築物的一段車道為香港主水平基準以上 11.32 米。

2. ----- 紅色虛線為最低住宅樓層水平。

3. (≡) 代表香港主水平基準以上的高度（米）。
1. The part of Driveway adjacent to the building is 11.32 meters above Hong Kong Principal Datum (HKPD).

2. ----- Red Dotted line denotes the level of the lowest residential floor.

3. (≡) Denotes height (in metre) above the Hong Kong Principal Datum.