


19 CROSS-SECTION PLAN OF BUILDING IN THE PHASE 期數中的建築物的橫截面圖

CROSS-SECTION PLAN A-A TOWER 1
橫截面圖 A-A 第1座

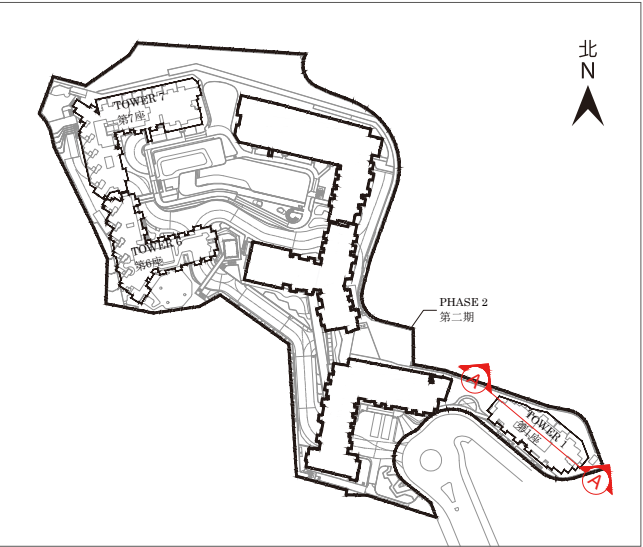


Notes:

1. (▽) denotes height (in metres) above the Hong Kong Principal Datum.
2. (---) Dotted line denotes the level of the lowest residential floor.
3. The part of Ma Wo Road adjacent to the building is 51.36 to 53.34 metres above Hong Kong Principal Datum.
4. The part of the existing pavement adjacent to the building is 55.36 metres above Hong Kong Principal Datum.

備註：

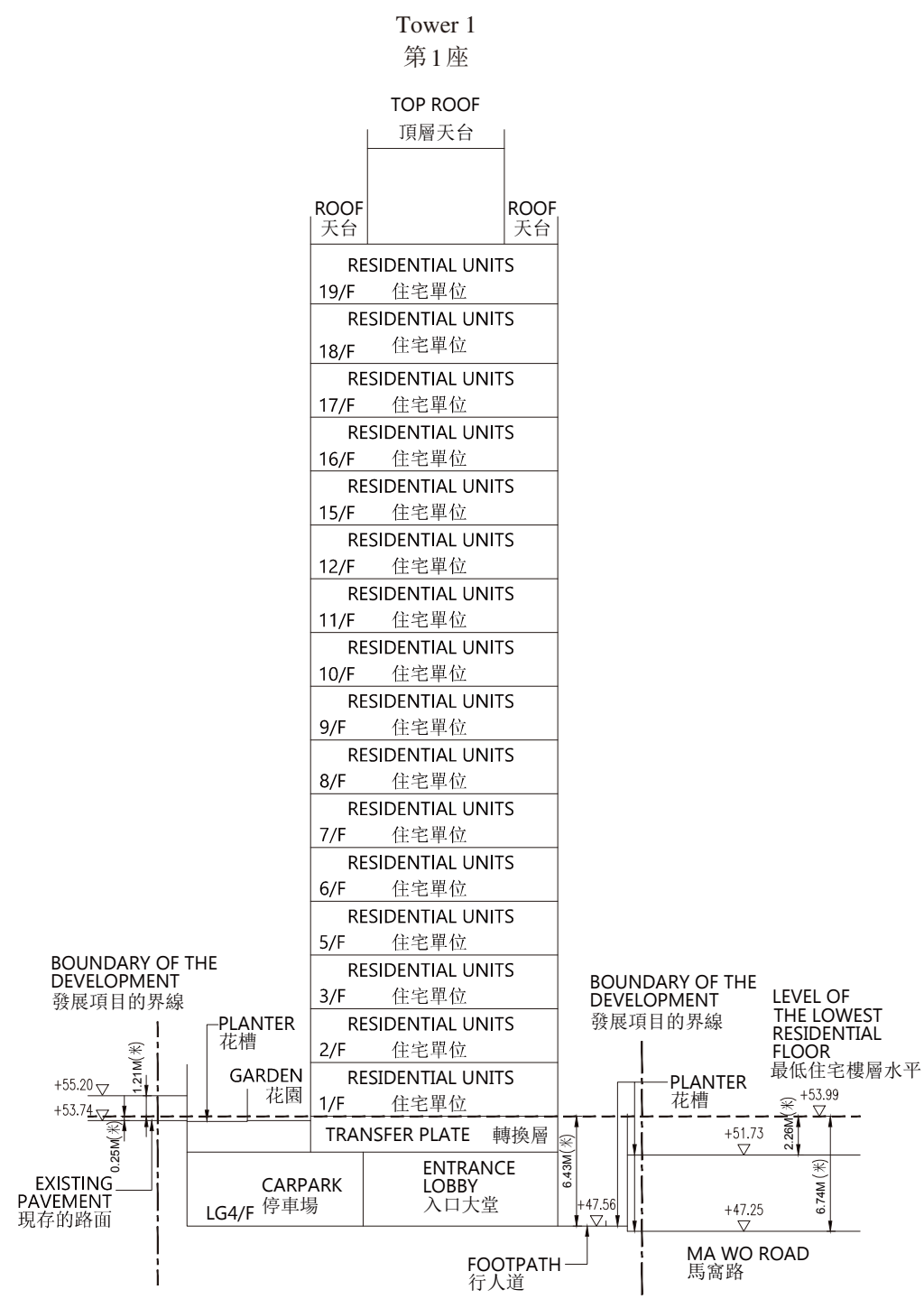
1. (▽) 代表香港主水平基準以上的高度 (米)。
2. (---) 虛線代表最低住宅樓層水平。
3. 毗鄰建築物的一段馬窩路為香港主水平基準以上 51.36 米至 53.34 米。
4. 毗鄰建築物的一段現存的路面為香港主水平基準以上 55.36 米。



Key Plan 指示圖

19 CROSS-SECTION PLAN OF BUILDING IN THE PHASE 期數中的建築物的橫截面圖

CROSS-SECTION PLAN B-B TOWER 1
橫截面圖 B-B 第1座

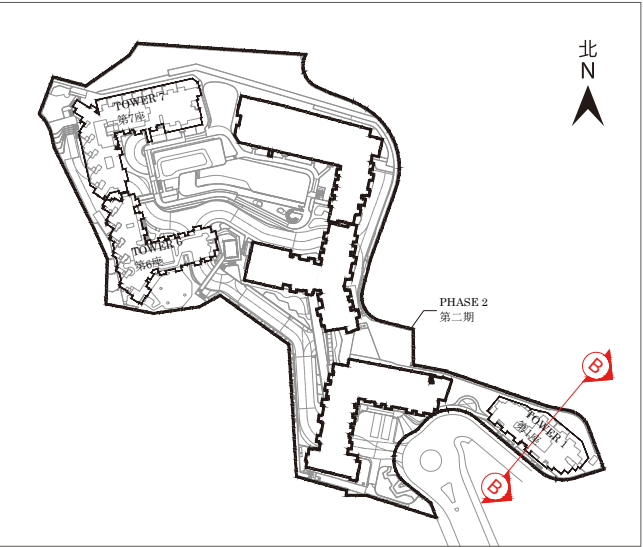


Notes:

1. (▽) denotes height (in metres) above the Hong Kong Principal Datum.
2. (---) Dotted line denotes the level of the lowest residential floor.
3. The part of Ma Wo Road adjacent to the building is 47.25 to 51.73 metres above Hong Kong Principal Datum.
4. The part of the footpath adjacent to the building is 47.56 metres above Hong Kong Principal Datum.
5. The part of the existing pavement adjacent to the building is 53.74 to 55.20 metres above Hong Kong Principal Datum.

備註：

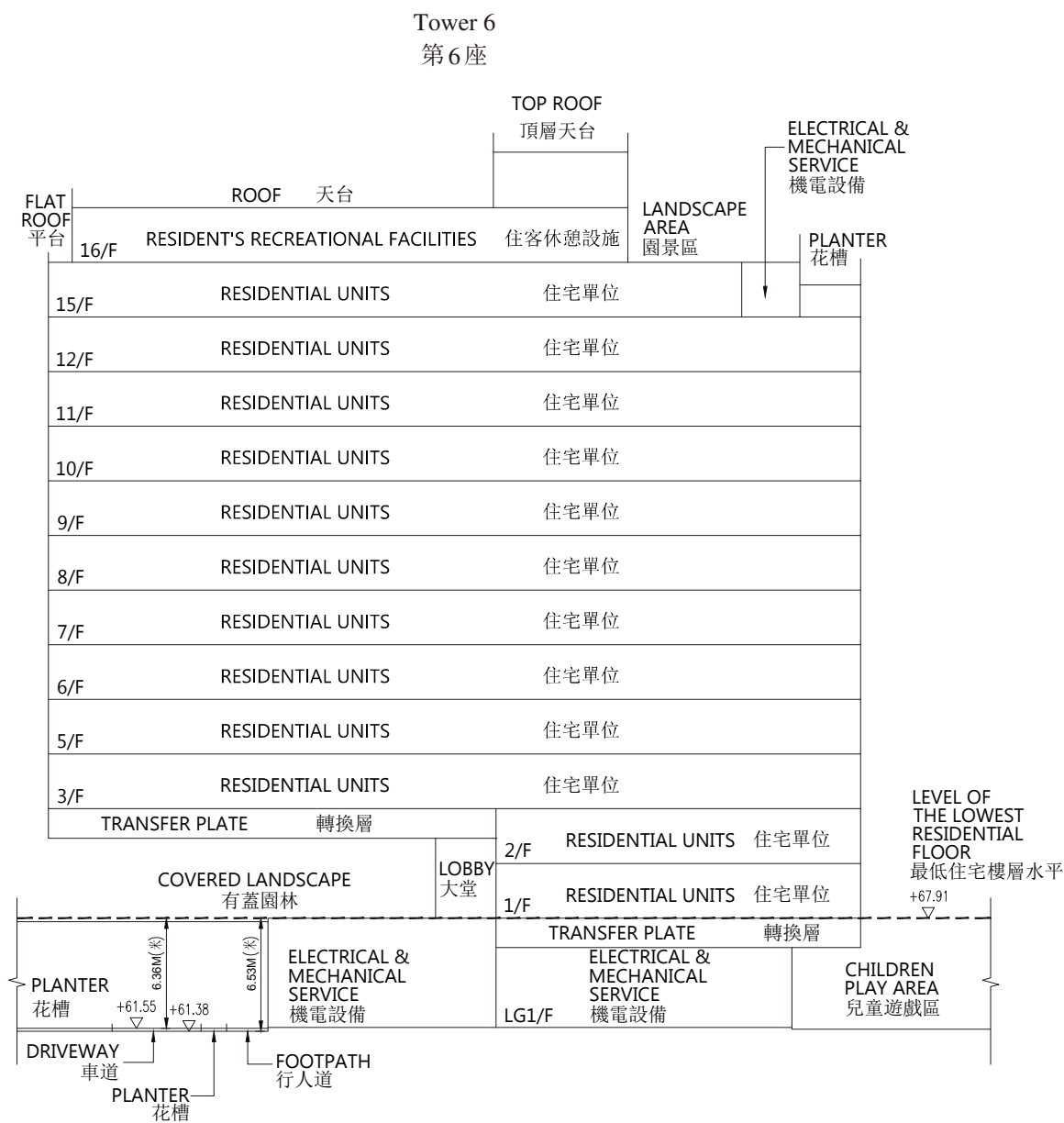
1. (▽) 代表香港主水平基準以上的高度(米)。
2. (---) 虛線代表最低住宅樓層水平。
3. 毗鄰建築物的一段馬窩路為香港主水平基準以上 47.25 米至 51.73 米。
4. 毗鄰建築物的一段行人道為香港主水平基準以上 47.56 米。
5. 毗鄰建築物的一段現存的路面為香港主水平基準以上 53.74 米至 55.20 米。



Key Plan 指示圖

19 CROSS-SECTION PLAN OF BUILDING IN THE PHASE 期數中的建築物的橫截面圖

CROSS-SECTION PLAN A-A TOWER 6
橫截面圖 A-A 第6座



Notes:

1. (▽) denotes height (in metres) above the Hong Kong Principal Datum.
2. (---) Dotted line denotes the level of the lowest residential floor.
3. The part of the driveway adjacent to the building is 61.38 to 61.55 metres above Hong Kong Principal Datum.
4. The part of the footpath adjacent to the building is 61.38 to 61.55 metres above Hong Kong Principal Datum.

備註：

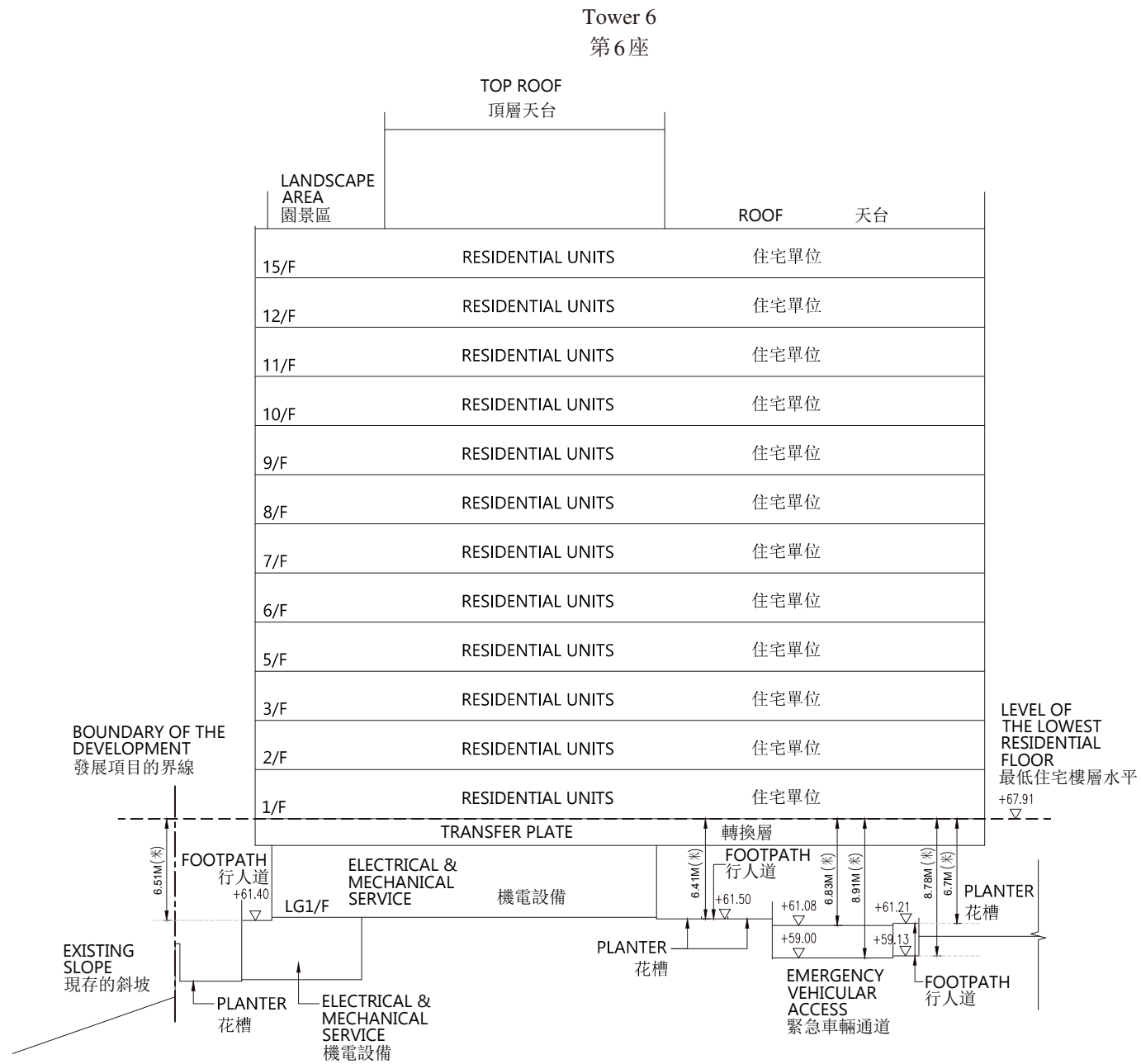
1. (▽) 代表香港主水平基準以上的高度 (米)。
2. (---) 虛線代表最低住宅樓層水平。
3. 毗鄰建築物的一段車道為香港主水平基準以上 61.38 米至 61.55 米。
4. 毗鄰建築物的一段行人道為香港主水平基準以上 61.38 米至 61.55 米。



Key Plan 指示圖

19 CROSS-SECTION PLAN OF BUILDING IN THE PHASE 期數中的建築物的橫截面圖

CROSS-SECTION PLAN B-B TOWER 6
橫截面圖 B-B 第6座



Notes:

1. (▽) denotes height (in metres) above the Hong Kong Principal Datum.
2. (---) Dotted line denotes the level of the lowest residential floor.
3. The part of Emergency Vehicular Access adjacent to the building is 59.00 to 61.08 metres above Hong Kong Principal Datum.
4. The part of the footpath adjacent to the building is 59.13 to 61.21 metres above Hong Kong Principal Datum.
5. The part of the footpath adjacent to the building is 61.50 metres above Hong Kong Principal Datum.
6. The part of the footpath adjacent to the building is 61.40 metres above Hong Kong Principal Datum.

備註：

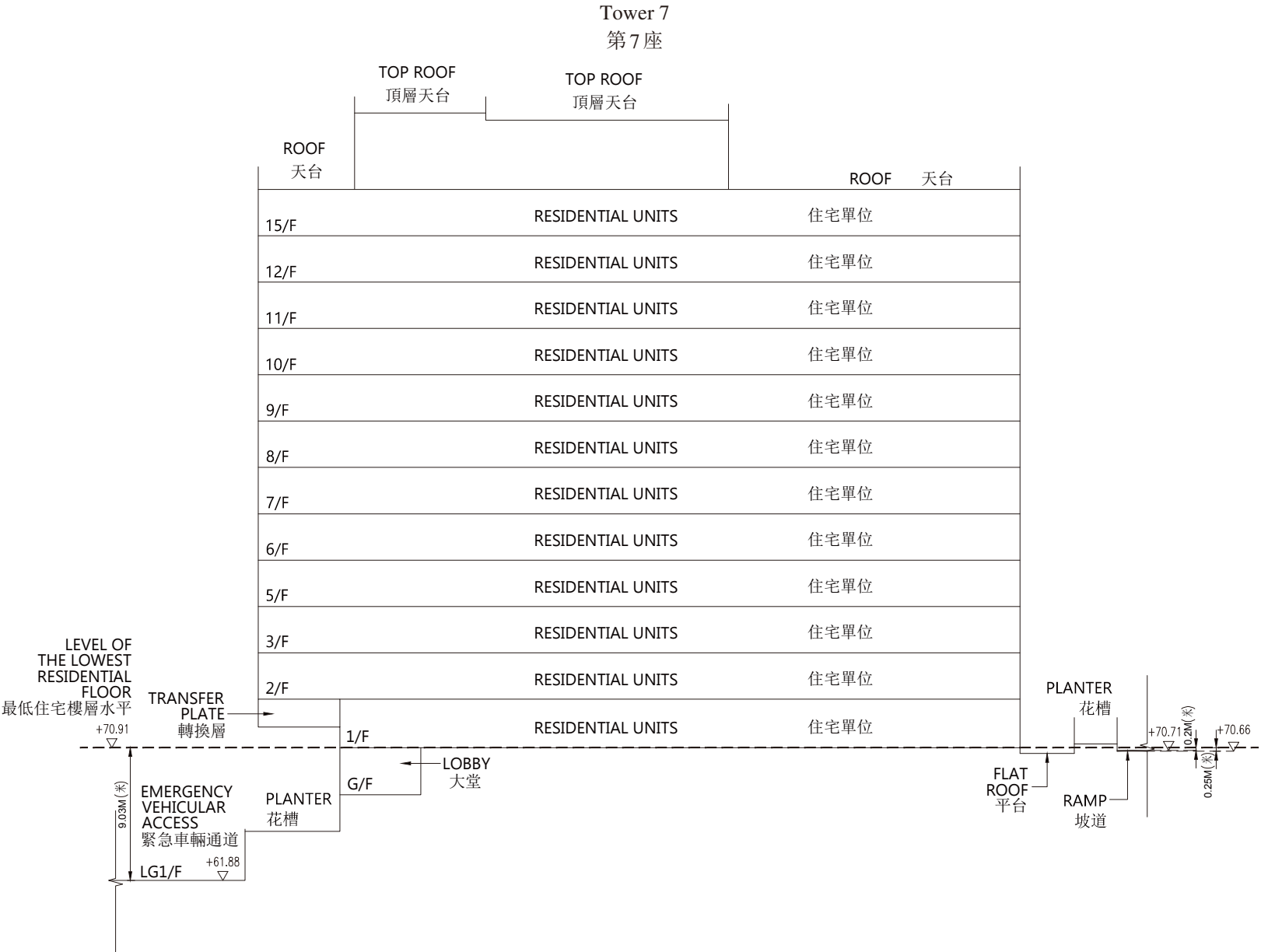
1. (▽) 代表香港主水平基準以上的高度(米)。
2. (---) 虛線代表最低住宅樓層水平。
3. 毗鄰建築物的一段緊急車輛通道為香港主水平基準以上 59.00 米至 61.08 米。
4. 毗鄰建築物的一段行人道為香港主水平基準以上 59.13 米至 61.21 米。
5. 毗鄰建築物的一段行人道為香港主水平基準以上 61.50 米。
6. 毗鄰建築物的一段行人道為香港主水平基準以上 61.40 米。



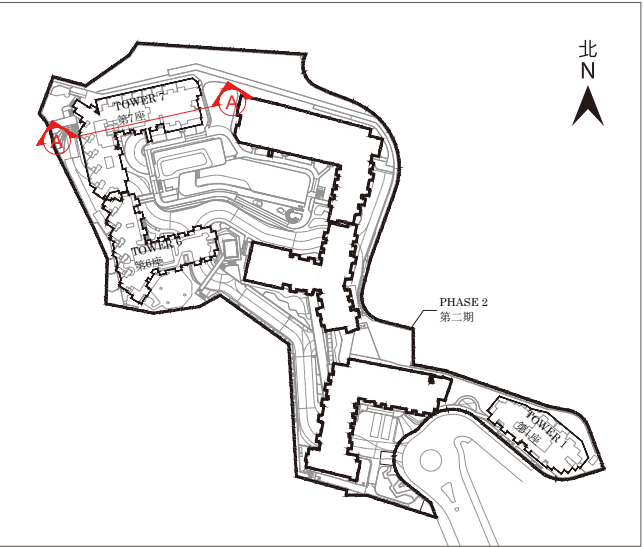
Key Plan 指示圖

19 CROSS-SECTION PLAN OF BUILDING IN THE PHASE 期數中的建築物的橫截面圖

CROSS-SECTION PLAN A-A TOWER 7
橫截面圖 A-A 第7座



- Notes:
- (▽) denotes height (in metres) above the Hong Kong Principal Datum.
 - (---) Dotted line denotes the level of the lowest residential floor.
 - The part of Emergency Vehicular Access adjacent to the building is 61.88 metres above Hong Kong Principal Datum.
 - The part of ramp adjacent to the building is 70.66 to 70.71 metres above Hong Kong Principal Datum.

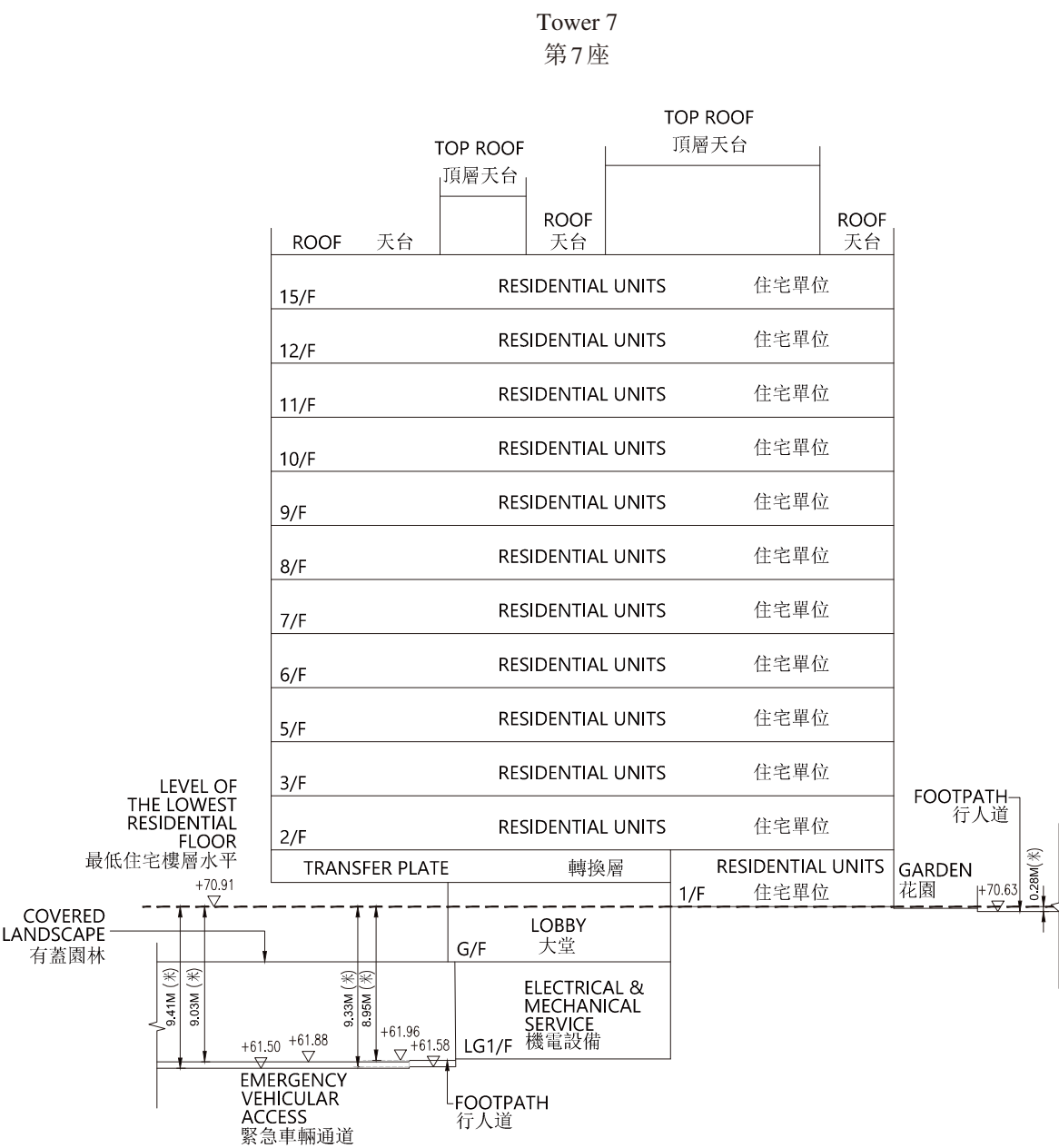


Key Plan 指示圖

- 備註：
- (▽) 代表香港主水平基準以上的高度 (米)。
 - (---) 虛線代表最低住宅樓層水平。
 - 毗鄰建築物的一段緊急車輛通道為香港主水平基準以上 61.88 米。
 - 毗鄰建築物的一段坡道為香港主水平基準以上 70.66 米至 70.71 米。

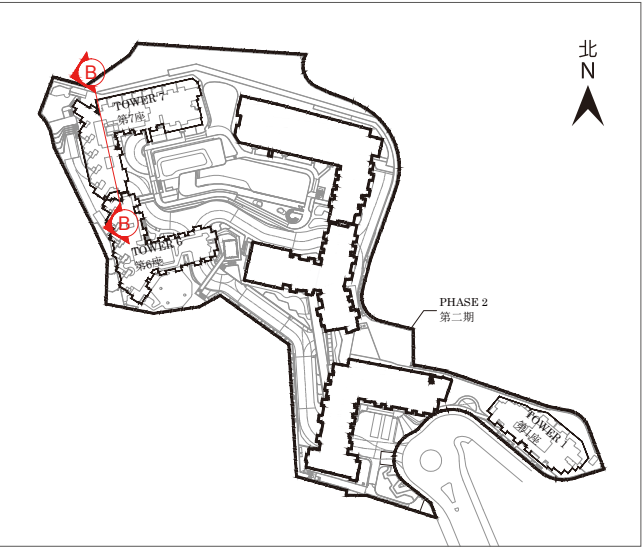
19 CROSS-SECTION PLAN OF BUILDING IN THE PHASE 期數中的建築物的橫截面圖

CROSS-SECTION PLAN B-B TOWER 7
橫截面圖 B-B 第7座



- Notes:
1. (▽) denotes height (in metres) above the Hong Kong Principal Datum.
 2. (---) Dotted line denotes the level of the lowest residential floor.
 3. The part of Emergency Vehicular Access adjacent to the building is 61.50 to 61.88 metres above Hong Kong Principal Datum.
 4. The part of the footpath adjacent to the building is 61.58 to 61.96 metres above Hong Kong Principal Datum.
 5. The part of the footpath adjacent to the building is 70.63 metres above Hong Kong Principal Datum.

- 備註：
1. (▽) 代表香港主水平基準以上的高度（米）。
 2. (---) 虛線代表最低住宅樓層水平。
 3. 毗鄰建築物的一段緊急車輛通道為香港主水平基準以上 61.50 米至 61.88 米。
 4. 毗鄰建築物的一段行人道為香港主水平基準以上 61.58 米至 61.96 米。
 5. 毗鄰建築物的一段行人道為香港主水平基準以上 70.63 米。



Key Plan 指示圖