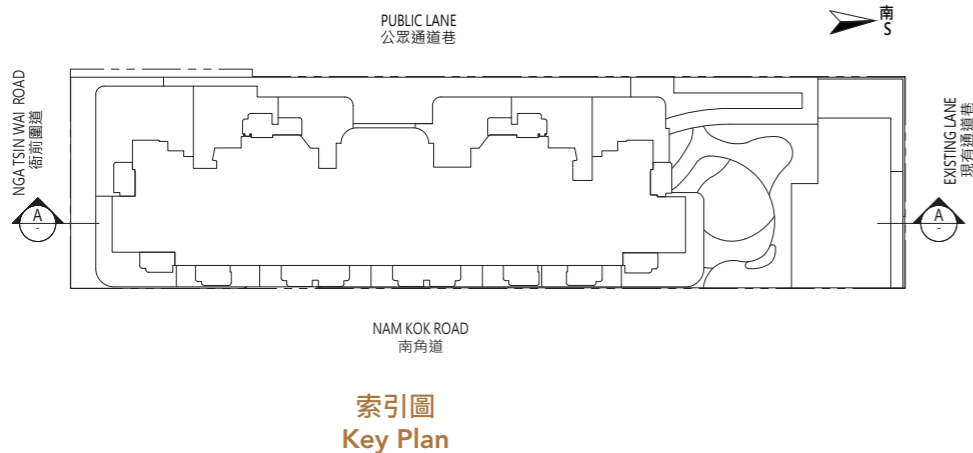



18 發展項目中的建築物的橫截面圖 CROSS-SECTION PLAN OF BUILDING IN THE DEVELOPMENT

橫截面圖 A-A
Cross-Section A-A



| TOP ROOF 頂層天台 | MAINTENANCE FLAT ROOF | 維修平台 |
|------------------|---|-------------------------------|
| MAIN ROOF 天台 | WATER TANK & PUMP ROOM / EMERGENCY GENERATOR ROOM / LIFT MACHINE ROOM / MAINTENANCE FLAT ROOF | 水缸及泵房 / 緊急發電機房 / 升降機機房 / 維修平台 |
| 28/F 28樓 | RECREATIONAL FACILITIES / PLANT ROOM | 康樂設施 / 機房 |
| 27/F 27樓 | RESIDENTIAL UNITS | 住宅單位 |
| 26/F 26樓 | RESIDENTIAL UNITS | 住宅單位 |
| 25/F 25樓 | RESIDENTIAL UNITS | 住宅單位 |
| 23/F 23樓 | RESIDENTIAL UNITS | 住宅單位 |
| 22/F 22樓 | RESIDENTIAL UNITS | 住宅單位 |
| 21/F 21樓 | RESIDENTIAL UNITS | 住宅單位 |
| 20/F 20樓 | RESIDENTIAL UNITS | 住宅單位 |
| 19/F 19樓 | RESIDENTIAL UNITS | 住宅單位 |
| 18/F 18樓 | RESIDENTIAL UNITS | 住宅單位 |
| 17/F 17樓 | RESIDENTIAL UNITS | 住宅單位 |
| 16/F 16樓 | RESIDENTIAL UNITS | 住宅單位 |
| 15/F 15樓 | RESIDENTIAL UNITS | 住宅單位 |
| 12/F 12樓 | RESIDENTIAL UNITS | 住宅單位 |
| 11/F 11樓 | RESIDENTIAL UNITS | 住宅單位 |
| 10/F 10樓 | RESIDENTIAL UNITS | 住宅單位 |
| 9/F 9樓 | RESIDENTIAL UNITS | 住宅單位 |
| 8/F 8樓 | RESIDENTIAL UNITS | 住宅單位 |
| 7/F 7樓 | RESIDENTIAL UNITS | 住宅單位 |
| 6/F 6樓 | RESIDENTIAL UNITS | 住宅單位 |
| 5/F 5樓 | RESIDENTIAL UNITS | 住宅單位 |
| 3/F 3樓 | RESIDENTIAL UNITS | 住宅單位 |
| | TRANSFER PLATE | 結構轉接層 |
| 2/F 2樓 | COVERED LANDSCAPE / RECREATIONAL FACILITIES / PLANT ROOM | 有上蓋的園景區 / 康樂設施 / 機房 |
| 1/F 1樓 | RESTAURANT / PLANT ROOM | 食肆 / 機電房 |
| G/F 地下 | RESTAURANT / SHOP / RESIDENTIAL ENTRANCE LOBBY | 食肆 / 商舖 / 住宅地下入口大堂 |

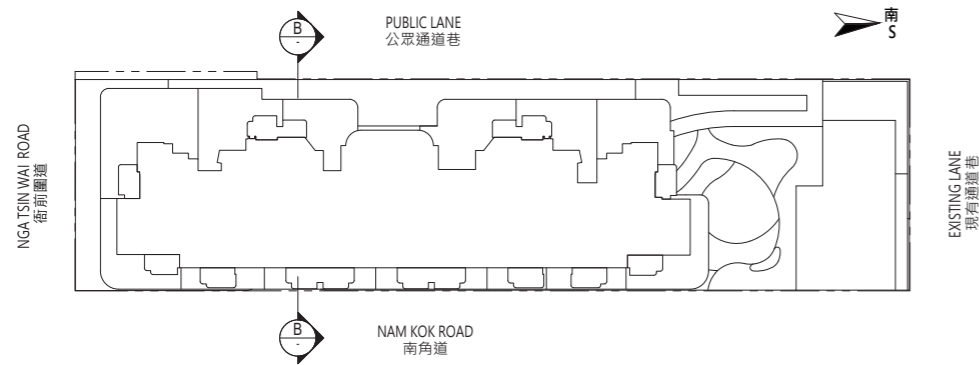


1. 毗連建築物的一段衙前圍道為香港主水平基準以上6.84米至7.15米。
2. 毗連建築物的一段現有通道巷為香港主水平基準以上6.82米至7.04米。
3. — — — 紅色虛線為最低住宅樓層水平。

1. The part of Nga Tsin Wai Road adjacent to the building is 6.84 metres to 7.15 metres above the Hong Kong Principal Datum (m.P.D.).
2. The part of Existing Lane adjacent to the building is 6.82 metres to 7.04 metres above the Hong Kong Principal Datum (m.P.D.).
3. — — — Red dotted line denotes the level of the lowest residential floor.

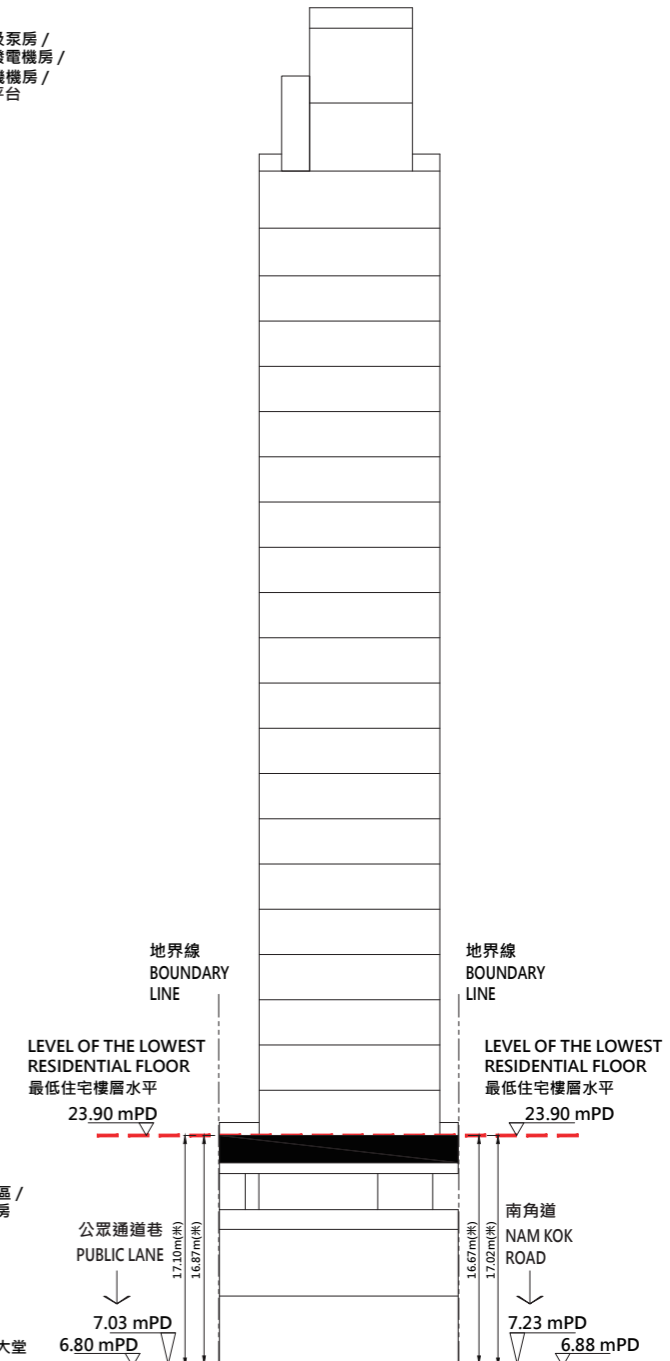
18 發展項目中的建築物的橫截面圖 CROSS-SECTION PLAN OF BUILDING IN THE DEVELOPMENT

橫截面圖 B-B
Cross-Section B-B



索引圖
Key Plan

| | | |
|------------------|--|--|
| TOP ROOF 頂層天台 | MAINTENANCE FLAT ROOF | 維修平台 |
| MAIN ROOF 天台 | WATER TANK & PUMP ROOM / EMERGENCY GENERATOR ROOM / LIFT MACHINE ROOM / MAINTENANCE FLAT ROOF | 水缸及泵房 / 緊急發電機房 / 升降機機房 / 維修平台 |
| 28/F 28樓 | RECREATIONAL FACILITIES / PLANT ROOM | 康樂設施 / 機房 |
| 27/F 27樓 | RESIDENTIAL UNITS | 住宅單位 |
| 26/F 26樓 | RESIDENTIAL UNITS | 住宅單位 |
| 25/F 25樓 | RESIDENTIAL UNITS | 住宅單位 |
| 23/F 23樓 | RESIDENTIAL UNITS | 住宅單位 |
| 22/F 22樓 | RESIDENTIAL UNITS | 住宅單位 |
| 21/F 21樓 | RESIDENTIAL UNITS | 住宅單位 |
| 20/F 20樓 | RESIDENTIAL UNITS | 住宅單位 |
| 19/F 19樓 | RESIDENTIAL UNITS | 住宅單位 |
| 18/F 18樓 | RESIDENTIAL UNITS | 住宅單位 |
| 17/F 17樓 | RESIDENTIAL UNITS | 住宅單位 |
| 16/F 16樓 | RESIDENTIAL UNITS | 住宅單位 |
| 15/F 15樓 | RESIDENTIAL UNITS | 住宅單位 |
| 12/F 12樓 | RESIDENTIAL UNITS | 住宅單位 |
| 11/F 11樓 | RESIDENTIAL UNITS | 住宅單位 |
| 10/F 10樓 | RESIDENTIAL UNITS | 住宅單位 |
| 9/F 9樓 | RESIDENTIAL UNITS | 住宅單位 |
| 8/F 8樓 | RESIDENTIAL UNITS | 住宅單位 |
| 7/F 7樓 | RESIDENTIAL UNITS | 住宅單位 |
| 6/F 6樓 | RESIDENTIAL UNITS | 住宅單位 |
| 5/F 5樓 | RESIDENTIAL UNITS | 住宅單位 |
| 3/F 3樓 | RESIDENTIAL UNITS | 住宅單位 |
| | TRANSFER PLATE | 結構轉接層 |
| 2/F 2樓 | COVERED LANDSCAPE / RECREATIONAL FACILITIES / PLANT ROOM | 有上蓋的園景區 / 康樂設施 / 機房 |
| 1/F 1樓 | RESTAURANT / PLANT ROOM | 食肆 / 機電房 |
| G/F 地下 | RESTAURANT / SHOP / RESIDENTIAL ENTRANCE LOBBY | 食肆 / 商舖 / 住宅地下入口大堂 |



1. 毗連建築物的一段南角道為香港主水平基準以上6.88米至7.23米。
2. 毗連建築物的一段公眾通道巷為香港主水平基準以上6.80米至7.03米。
3. — — — 紅色虛線為最低住宅樓層水平。

1. The part of Nam Kok Road adjacent to the building is 6.88 metres to 7.23 metres above the Hong Kong Principal Datum (m.P.D.).
2. The part of Public Lane adjacent to the building is 6.80 metres to 7.03 metres above the Hong Kong Principal Datum (m.P.D.).
3. — — — Red dotted line denotes the level of the lowest residential floor.